

# «10 PÅ TOPP»

## I SANDNES 2024



**Dyr på beite-  
Hold hunden i  
bånd!**






Foto: Odd Inge Worsøe

[stf.no/sandnes-turlag](http://stf.no/sandnes-turlag)

**Sandnes Turlag**  
Stavanger Turistforening



# «10 på topp» i Sandnes 2024

- |                          |                            |   |          |             |
|--------------------------|----------------------------|---|----------|-------------|
| <input type="checkbox"/> | 1. Grytefjellet            |  | 510 moh. | dato: _____ |
| <input type="checkbox"/> | 2. Dalsnuten               |  | 323 moh. | dato: _____ |
| <input type="checkbox"/> | 3. Vedafjellet             |  | 288 moh. | dato: _____ |
| <input type="checkbox"/> | 4. Eilevfjellet            |  | 244 moh  | dato: _____ |
| <input type="checkbox"/> | 5. Steinfjellet            |  | 218 moh  | dato: _____ |
|                          | 6. Bynuten                 |   | 671 moh  | dato: _____ |
|                          | 7. Grimslifjellet          |   | 424 moh  | dato: _____ |
|                          | 8. Bjørndalsfjellet        |   | 362 moh. | dato: _____ |
|                          | 9. Bukkaknuten             |   | 472 moh  | dato: _____ |
|                          | 10. Lifjellet              |   | 282 moh  | dato: _____ |
|                          | 11. Bergfjellet (bonustur) |   | 631 moh. | dato: _____ |

**Løsningsord for Turboturene (barnevennlige):** \_\_\_\_\_

Navn \_\_\_\_\_ Alder: \_\_\_\_\_

Adresse: \_\_\_\_\_

Mobnr: \_\_\_\_\_ Innlev.dato: \_\_\_\_\_

Registrer turene på dette kortet eller i UT-appen der 10 på Topp er lagt inn.

For barn under 13 år og voksne over 60, er det nok å besøke 5 topper for å være med på trekningen av flotte deltagerpremier. Disse to gruppene må registrere turene på kortet da UT-appen ikke tillater angivelse av alder. Dere andre kan registrere på kortet eller på UT-appen og må gå minst 10 av de 11 turene for å være med i trekningen. Kortet leveres til Platou Sport, Vågsgata 7 i Sandnes, eller til Tursenteret i Stavanger Turistforening i Stavanger innen 1.nov. 2024



## 1. GRYTEFJELLET, 510 moh.

**Hvor:** Ligger på grensen mellom Sandnes kommune og Gjesdal kommune



**Hvor krevende:** Middels, ca. 2 km til toppen fra parkering og retur samme vei. Ruta følger samme trase som løype til Bynuten, ca. 1 km på god gårdsvei. Når du kommer til 2 stk grunder, ta den til høyre. Følg traktorvei ca 300 meter, og ta på nytt til høyre. Gå ca 100 meter på beite, drei mot venstre ut i terreng og følg ryggen av fjellet til topps. Stien er merket.

**Adkomst og parkering:** Kjør RV 508 til Myrlandsheia og parker på stor parkeringsplass for Bynuten og Selvigstakken.



## 2. DALSNUTEN, 323 moh.

**Hvor:** På Gramstad.



**Hvor krevende:** Enkel, fin familietur. Merket med røde T-er. Ca. 4 km tur/retur, noe lenger hvis dere ønsker å følge merket rundtur. Beregn ca. 1,5 t. tur/retur. Første del på grusvei, siste del på steinete sti.

**Adkomst og parkering:** Kjør Daleveien til Strondavika, ta opp til Gramstad der det er en stor parkeringsplass.



### 3. VEDAFJELLET, 243 moh.



**Hvor:** På Austrått (Skaret)

**Hvor krevende:** Fin familietur. Fra Kleivane skole går første del en kort avstand på gang/sykkelvei og videre i terrenget til toppen. Litt bratt stigning. Ca. 3 km tur/retur. Beregn 2 timer på turen sammen med barn.

**Adkomst og parkering:** Kjør Austråttveien og videre Skaraveien til Kleivane skole til parkeringsplassen der det er satt opp en tur- infotavle. Som vist på kartet kan turen også gås fra Melsheia og fra Sviland.

### 4. EILEVFJELLET, 244 moh.



**Hvor:** Hommersåk

**Hvor krevende:** Lett, ca. 6 km t/r, totalt 2-3 t.

**Adkomst og parkering:** FV 516 til Hommersåk og videre til parkering ved Maudland skole. Skolens parkering er i skolens åpningstid forbeholdt de ansatte og besøkende.





## 5. STEINFJELLET, 218 moh.



**Hvor:** Melshei.

**Hvor krevende:** Lett tur for hele familien. Distanse: ca 1 km hver vei. Beregn 45 min opp til toppen.

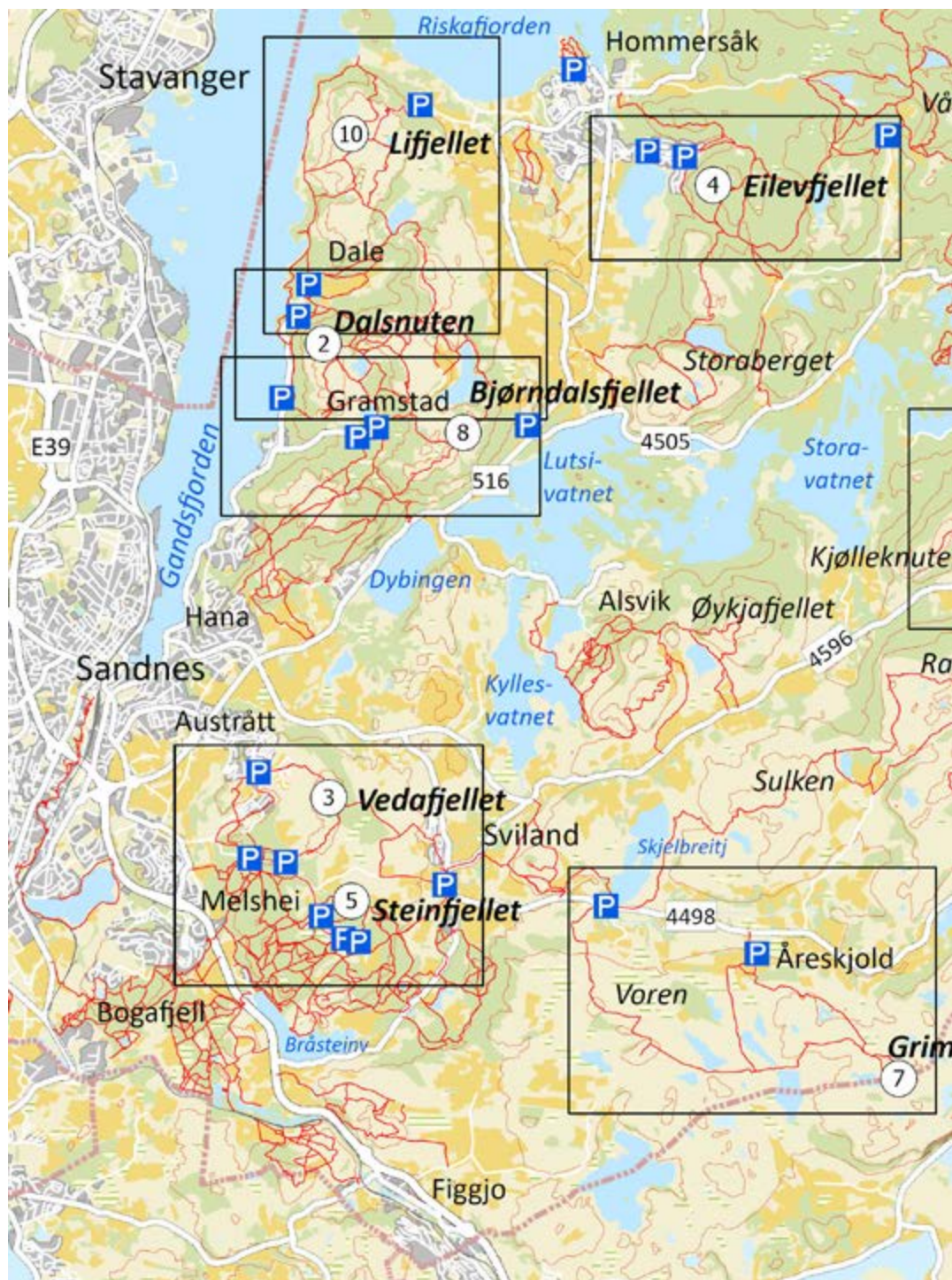
**Adkomst og parkering:** Kjør sørover E39 fra Sandnes, ta avkjøring mot Håbafjell/Bogafjell, videre Bogafjellveien og ta av i rundkjøring til Melsheiveien. God parkering ved SI-hytta i Melsheiveien 116. Stien følges opp i skogen til venstre for hytta, og videre på skogssti med varierende underlag. Ganske bratt opp siste kneiken til topps. Posten ligger i nærheten av den store steinen (se bilde forrige side).

Du velger selv om du går samme vei tilbake eller går ned fra toppen i vest og følger sti ned den veien.

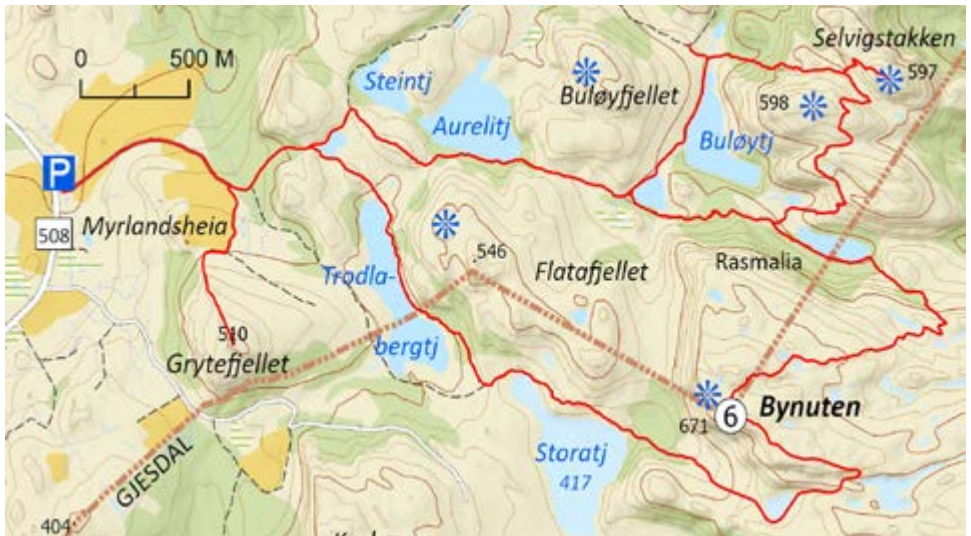


Steinfjellet i Melshei.

Foto: Odd Inge Worsøe







## 6. BYNUTEN, 671 moh.

**Hvor:** Ligger på grensen mellom Sandnes og Gjesdal kommune.

**Hvor krevende:** Krevende. Må beregne 5 – 6t. t/r. Distanse ca. 12 km t/r.

**Adkomst og parkering:** Kjør RV 508 til Myrlandsheia. Stor parkeringsplass for Bynuten, Selvigstakken, Grytefjellet mm.



Foto: Odd Inge Worsøe

## 7. GRIMSLIFJELLET, 424 moh.

**Hvor:** Åreskjold

**Hvor krevende:** Middels krevende, korteste rute ca. 6 km t/r (2-3t.). Kan gås som rundtur, totalt 8-9 km. En lengre tur kan gås fra Skjelbreitjørna.

**Adkomst og parkering:** Kjør FV 4498 til Sviland og videre østover med avstikker mot gårdene på Åreskjold (parkering nedenfor gårdene).





## 8. BJØRNDALSFJELLET, 362 moh.

**Hvor:** Gramstad. Korteste løype (T-merket) går fra gjerdeklyver ved Fjogstadveien. Litt lengre tur via Mattirudla eller via gapahuken ved Fjogstadvatnet.

**Hvor krevende:** Middels, korteste løype 6 km tur/retur, 2 timer.

**Adkomst og parkering:** Daleveien til Strondavika. Gramstadveien til parkeringsplassen ved Gramstadtunet.

## 9. BUKKAKNUTEN, 472 moh.

**Hvor:** Veraland

**Hvor krevende:** Krevende, ca. 7 km t/r (3-4 t.).

**Adkomst og parkering:** Kjør FV 316 til Tengesdal og parker ved frområdet på østsiden av Tengesdalsvatnet.



Foto: Odd Inge Worsøe



## 10. LIFJELLET, 282 moh.

**Hvor:** Øst for Gandsfjorden, nord for Dale.

**Hvor krevende:** Middels krevende fra Dale (8 km t/r, 4-5t.) og lett tur for hele familien fra Li (3 km t/r, 2t.)

**Adkomst og parkering:** Fra Dale, kjør Daleveien til parkering ved velferdsbygget og følg merket sti mot Dalsvågen og Bymarka. Alternativt kjør FV 516 og FV 4506 til Riska. Videre Likaiveien og Limarka til parkering ved bom.

## 11. BERGEFJELLET, 631 moh.

**Hvor:** Ved Forsand sentrum.

**Hvor krevende:** Krevende siden det er en lang motbakke til topps. Merket tursti ca. 6 km og ca. 4 t tur/retur. Strålende utsikt både underveis og på toppen.

**Adkomst og parkering:** Reis til Forsand sentrum enten gjennom Ryfast eller eventuelt med ferge over Høgsfjorden. Parker ved ballbingen på Forsand (bunn av Bergebakkane). Se skilt og rødmerking for sti til toppen.



# Bli med og gå til flotte topper i Sandnes kommune.

**10 på Topp i Sandnes byr på det beste av kommunens turområder.  
Her får du et variert turtilbud tilrettelagt for store og små turgåere.**

**Flere av turene går i innmark over kulturbeiter.  
Vis hensyn til dyr på beite og hold hunden i bånd.  
Bruk gjerdeklyvere der de finnes.  
Vis hensyn når du parkerer på privat eiendom.**

**Noen steder kan de røde turstimerkene være litt slitt.  
Vit alltid hvor du er og hvor du skal.**

Besøk de toppene du ønsker å gå til og registrer deg. Dersom du velger å registrere deg på UT-appen, kan du også dele turopplevelser med andre. Appen er gratis og tilgjengelig i Appstore og Google Play.

De som registrerer turene på turkortet, får diplom hvis de ønsker det. Trekning av flotte gevinster som kunngjøres på medlemsmøtet i november. Turene merket med «Turbo» er barnevennlige og på disse turene finner du bokstaver som til sammen blir et løsningsord som skrives inn på turkortet.

Er det mangler eller utfordringer med turen kontakt:

Bjørn Kristoffersen (bk@ecomangement.no) eller på SMS 90572602.  
Mer informasjon finner du på vår nettside: [stf.no/sandnes-turlag](http://stf.no/sandnes-turlag) eller på vår facebookside: [facebook.com/SandnesTurlag](https://facebook.com/SandnesTurlag).



TAKK TIL SAMARBEIDSPARTNERE OG SPONSORER:

