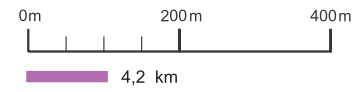


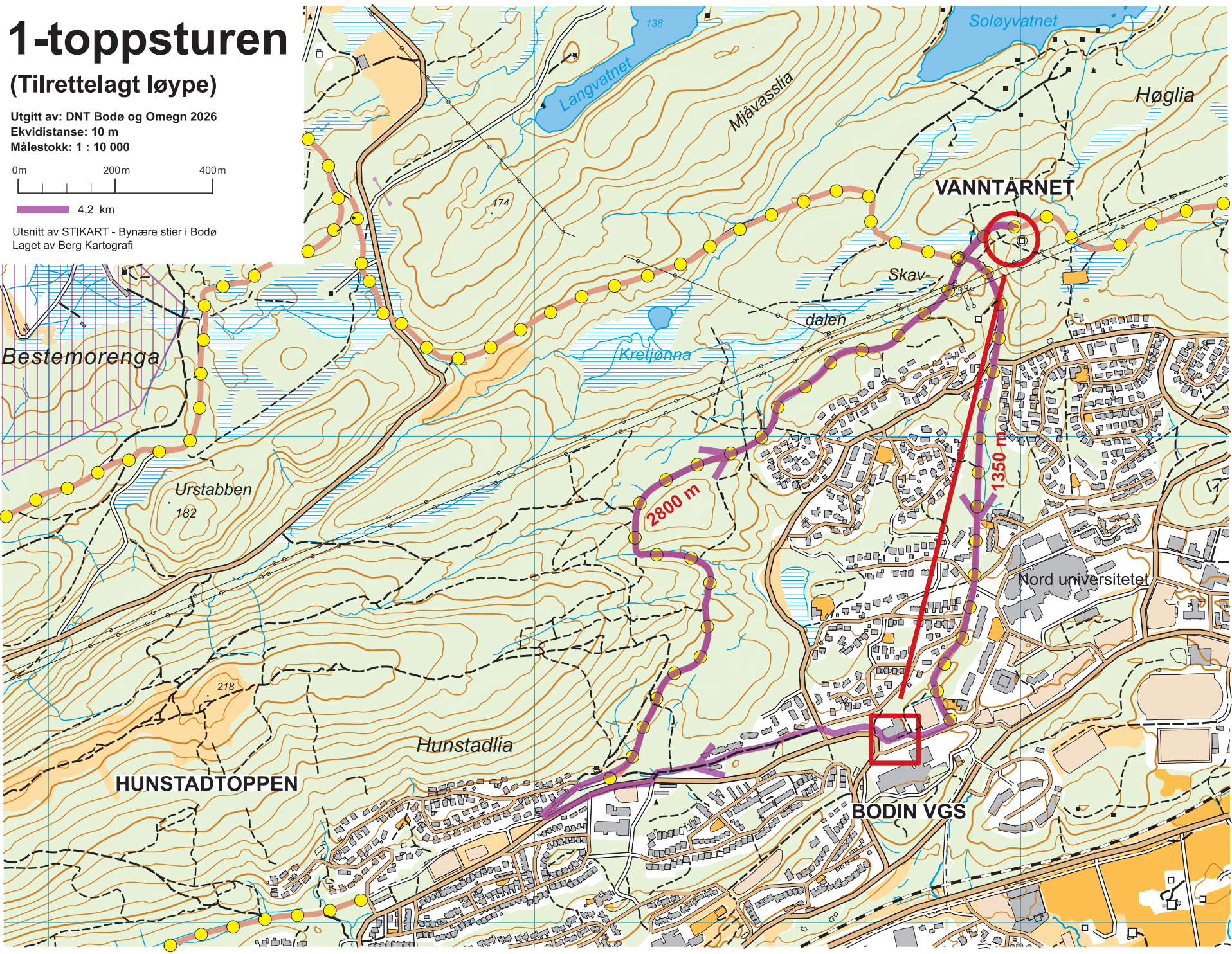
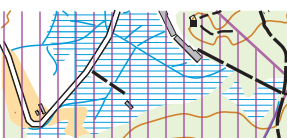
1-toppsturen

(Tilrettelagt løype)

Utgitt av: DNT Bodø og Omegn 2026
Ekvidistanse: 10 m
Målestokk: 1 : 10 000



Utsnitt av STIKART - Bynære stier i Bodø
Laget av Berg Kartografi



- Start/mål
- Sjekkpunkt
- Løypetrase
- Jernbane
- Bygning
- Kraftlinje
- Elvbekk
- Innsjø
- Myr
- Dyrket mark
- Åpent område
- Skog
- Stor vei
- Vei
- Liten vei
- Traktorvei
- Stor st
- Liten sti
- Lysløype
- Gård
- Bolig
- Hytte
- Uthus
- Kirke
- Høydekurve
- Tellekurve
- Terrengpunkt

