

FEST PÅ DRIVHEIA I GJERSTAD I DAG (11.06).



Den fiineste nisteplass på Svåene med utsikt sørover Vegårvassdraget. Foto: Astrid Haukenes Bråten

Når nesten 50 møtes til tur på en passe varm sommerdag, med svalende bris og en splitter ny turløype, ja – da blir det skikkelig fest!

Ole Jakob Bråten ønsket velkommen og rapporterte om 18 frivillige som har hatt 400 trivelige dugnadstimer for å få ferdig den nye løypa. Han takket også positive grunneiere.

Lederen, Ståle Waasjø Øylandsdal fortalte hvor naturlig det var at nettopp en ny løype skulle bli turlagets gave til folket i forbindelse med markeringen av Havrefjell Turlags 20 års jubileum.

Ordfører i Gjerstad, Steinar Pedersen, foretok den offisielle åpningen av løypa før turstart. Han takket Havrefjell Turlag for sine mange bidrag til kommunen og påpekte hvor viktig vårt arbeid er for folkehelsen.

Turen snodde seg gjennom blåbærskau de første 150 meterne, men derfra startet traseen på fjellband videre oppover.

Fremme ved Svåene ovenfor Skåptjenn kunne vi nyte utsikten ut over Vegårvassdraget. Mens vi spiste nista vår, fortalte Ole Jakob Bråten om motivasjonen for den nye løypa. Havrefjell Turlag understreker viktigheten av å kunne ta vare på den nordlige delen av Gjerstad kommune som friluftsområde uten utbygging – både for innbyggere, hyttefolk og tilreisende fra hele regionen.

Varaordfører John Johansen er opprinnelig fra Nord-Norge, og fortalte fra en turgåers ståsted om de fine turopplevelsene sine i Gjerstad.

Underveis videre kunne vi nyte åpent terreng og fin utsikt. Kåre Dalane stakk av med observasjons-æren i konkurransen «hvor mange ganger har vi krysset skiløypa»? Den var ikke bestandig lett å få øye på, og opplevelsen av Drivheia om sommeren gir andre og like flotte opplevelser.

Astrid Haukenes Bråten brant for alle mulighetene i hele dette området, fra lavterskelturer langs skogsbilveiene fra Kleivvann til ulike kombinasjoner av turer og turmål. Foruten Drivheia, er det merka stier til jordhytta i Øygardslia, Krigsminnestien, Bispevegen og Vestølmarka. Og ved Kleivvann ligger en flott badeplass for allmennheten.

Turlederne (Ole Jakob Bråten, kjerringa, Lea Krüger, Mary Helena Lie og Jan Olav Aasbø) takker alle for en ordentlig trivelig tur. Takk for gode tilbakemeldinger. Her var det mange som ville gå flere ganger.

God tur til deg også 📄 😊



Ordfører i Gjerstad, Steinar Pedersen, saget over den siste greina og åpnet den nye løypa til Drivheia. Foto: Astrid Haukenes Bråten



I flokk og følge langs fine fjellband. Foto: Ståle Waasjø Øylandsdal



Ved Skåptjenn. Foto: Ståle Waasjø Øylandsdal




Det er to tilkomster til rundløypa på Drivheia: Fra øst (Kleivasstjenna) er det 1,3 km. Foto: Astrid Haukenes Bråten



.... og fra Torbjørnsli i vest (akkurat der skiløypa fra Drivheia kommer ned til skogsbilveien), er det bare 400 meter til rundløypa. Her er det mange muligheter og lett å gå. Foto: Ståle Waasjø Øylandsdal



Flott utsikt vestover mot Moskam, Havrefjell og Solhomfjell fra toppen av Drivheia. Foto: Ole Jakob Bråten



Skogsparti i sommerlys. Foto: Ståle Waasjø Øylandsdal



Leder i Havrefjell Turlag, Ståle Waasjø Øylandsdal. Foto: Astrid Haukenes Bråten




Ansvarlig for den nye sommerløypa på Drivheia, Ole Jakob Bråten. Foto: Astrid Haukenes Bråten



Varaordfører John H. Johansen. Foto: Astrid Haukenes Bråten



Det er lagt ut 3 trandler på hele runda. Foto: Ståle Waasjø Øylandsdal

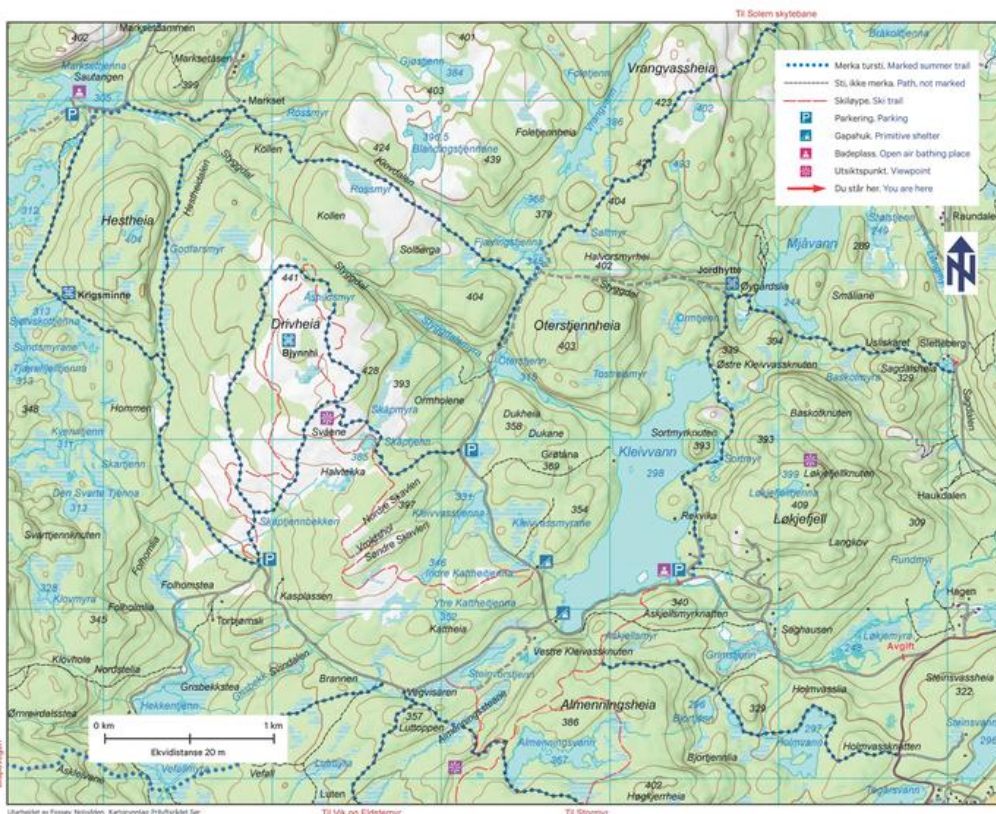


Utsikt ut over Vegårvassdraget. Foto: Ståle Waasjø Øylandsdal





Astrid Haukenes Bråten digger alle små og store turmuligheter i området. Foto: Ståle Waasjø Øylandsdal



BARMARKSLØYPER Drivheia - Kleivvann



Drivheia: Lettløst rundløype, som for det meste går på fjell, gjennom spredt gammel furuskog og open hei med vid utsikt. Frå P-plass i aust ved Kleivvassstena er rundløype på 6,5 km og frå P-plass i vest ved Torbjørnli er den på 4,8 km. Hjelp oss å ta vare på den urarte Drivheia. Fyr aldri rett på fjell. Ikke lag nye bålplassar. Spar all vegetasjon, også gamle tarne furutrær.

Krigsminneren til Sjelvskottjønna: Frå P-plass ved Torbjørnli er det 2,3 km på sti inn til Sjelvskottjønna. Der kom det 30. september 1944 et fly frå England som slapp ned 24 fallbomber med våpen og utstyr til Milorg. Plakett og informasjon ved turbokassa.

Gå gjerne helle rundløype frå P-plass ved Torbjørnli, via Sjelvskottjønna og rundt Drivheia (8 km), eller i større runde via Markset til Oterstjenn og over Drivheia tilbake.

Jordhytta i Øygardsåla: Frå P-plass ved Kleivvann er det 2,3 km på sti inn til jordhytta der Nils Vevstad budde i mange år. Hytta er restaurert og står open for turfolket. Informasjon inne i turbokassa. Gå gjerne vidare til Sletteberg på merke sti. Har du kart kan du lage din eigen rundtur vidare langs bilvegen til Svarvann, på kort merke sti over til Bråten og langs bilveg tilbake til Kleivvann (8 km).

Båndtvang 01.04 - 20.08
Dogs must be on a leash

Bålforbud 15.04 - 15.09
Campfire is forbidden

Motorisert ferdsel er ikke lov i utmark.
Hjelp oss å holde naturen rein og urørt. God tur.
Help us keep nature pure and untouched. We wish you a good hike.

Betal vogavgift ved bomkassa ute ved innrykningen. Vegbommen ved Kleivvann står open i barmarksesongen. Om vintren blir vegen derifrå brukt til skiløype.

Som turkart over området anbefalt **Turkart Gjerstad** utgitt av Friluftsrådet. Sær **På tur - Gjerstadskogene - Gauffelheia** er ei bok over området med turforlag. Denne er gitt ut av Havrefjell Turlag. Helle naturfoto og Krageve Turistforening.

Turforslag og mer informasjon finn du på:

havrefjell.dnt.no

Ta eit foto som hugelslag
Take a photo as a reminder



Det er montert tavler med kart ved begge innganger til løypa. **Last ned kartet som PDF her.** 

Skrevet 11. juni 2023

Del artikkelen:

