



TINDERANGLER

Medlemsblad for DNT Valdres
Nr. 1 – 2026 – Årgang 45



DNT Valdres





Byggtorget

Fosheim Sag

TINDERANGLER

DNT Valdres



MEDLEMSBLAD FOR DNT VALDRES

Årgang 45 Mars 2026

Heimeside: www.dntvaldres.no

Redaktør: Tor Harald Skogheim
Tlf./mail: 996 90 793 / thskogheim@gmail.com
Layout: Kjell Ivar Andersen
Forenings-epost: valdres@turistforeningen.no
Barnas Turlag: barnasturlag@dntvaldres.no
DNT Ung: ung@dntvaldres.no

Trykk: Aksell AS

Forside: Raudhorn er en av toppene i årets Kremtoppjakt. Foto: THS

INNHold:

- 4 Leder: Hvem skal gå stiene etter oss?
- 7 **Årsmøte 16. mars. Bildeforedrag om skitur Alta - Kiruna**
- 8 Omtale av turer/aktiviteter november 2025 – februar 2026
- 13 **Kurs i 2026**
- 17 Aktivitetsprogram **hovedlaget**, omtale av turer
- 32 Midtark med **Aktivitetsoversikt** for alle grupper – **napp ut!**
- 49 Kort om **Barnas Turlag og DNT Ung**
- 50 Aktivitetsprogram **Seniorgruppa**, med omtaler
- 54 Aktivitetsprogram **Kajakkgruppa**, med omtaler
- 61 Om «**Kremtoppjakten 2026**»



RISS

Har du Valdres i hjertet er dette boken for deg, en «må ha bok» for innfødte, innflyttere og hyttefolk. Gamle tradisjoner og helt nye sprell til 4 årstider, rikt illustrert med gode fotografier.

Are Flaten
Nord-Aurdal folkebibliotek

Boka får du kjøpt her:

- Norli Fagernes • Bakeriet i Valdres, Aurdal
- Valdres folkemuseum • Joker Vaset
- Turistkontoret på Fagernes

320 sider
599 kr

Scan QR-kode.
Les meir om boka!



STOFF til neste Tinderangler

Frist 15. sept. Bilder (med [god oppløsning](#)), til: thskogheim@gmail.com

Hvem skal gå stiene etter oss?

Når vi ser utover fjellene og skogene i Valdres er det lett å tenke at naturen alltid vil være der. Stiene ligger der. Toppene står der. Hyttene våre tar imot oss. Men det som ikke kommer av seg selv, er tilknytningen til naturen. Den må skapes – steg for steg, tur for tur, generasjon for generasjon.

I DNT Valdres vet vi at friluftsglede starter i barndommen. Det handler sjelden om de lengste turene eller de høyeste toppene. Det handler om opplevelsen av å mestre noe nytt – sammen med andre.

På en av våre vinteraktiviteter i regi av DNT Ung fikk jeg oppleve akkurat dette. Blant deltakerne var en liten jente i en Arsenal fotballdrakt. Den røde og hvite drakten lyste mot den hvite snøen. Hun fulgte spent med da flere gjorde seg klar til isbading. Vannet var iskaldt. Kulda bet. Flere nølte litt. Men ikke hun. Med alvorlig mine og besluttsomme steg gikk hun ned stigen i råka. Det var ingen dramatik, ingen store ord – bare konsentrasjon. Så var hun uti. Et raskt gisp, et bredt smil – og opp igjen. På land sto hun og strålte. Mestringen lyste i øynene hennes, sterkere enn vinterlyset.

Det øyeblikket rommet mye av det vi ønsker å skape. Ikke fordi alle barn skal isbade. Men fordi hun fikk prøve. Fordi hun ble heiet fram. Fordi hun kjente at hun klarte noe hun kanskje ikke visste at hun turte.

2025 var Friluftslivets år – en nasjonal markering av fellesskapet, mangfoldet og gleden ved å være ute. Også i Valdres merket vi engasjementet. Mange deltok på de åpne arrangementene våre gjennom året. Nye ansikter fant veien til turer, bålplasser og aktiviteter. Bak hvert eneste arrangement sto våre frivillige turledere – med planlegging, ansvar og et varmt ønske om å skape gode opplevelser for andre. Det arbeidet betyr mer enn vi kanskje tenker over i hverdagen.

I Valdres er vi heldige. Naturen ligger rett utenfor døra. Likevel vet vi at konkurransen om barn og unges tid er stor. Skjermer og organiserte aktiviteter fyller dagene. Nettopp derfor betyr disse felles opplevelsene så mye. De gir rom for å være til stede – i kroppen, i naturen, i fellesskapet.

Gjennom Barnas Turlag og DNT Ung skaper vi møteplasser der barn og unge kan oppleve naturen sammen med jevnaldrende. Her er det plass til både Arsenal-drakter, ullgensere og lånte støvler. Det viktigste er ikke utstyret, men opplevelsen av å høre til.

Når vi investerer i barn og unge, investerer vi samtidig i framtidens friluftsliv i Valdres. Hvem skal gå stiene etter oss? Hvem skal bære dugnadsånden videre? Det er barna som i dag får kjenne mestringen på en liten topp – eller i et iskaldt vann.



Å ta utfordringer og oppleve mestring er viktig for alle. Foto: Torkjell Haugen

Kanskje kan du bidra? Bli med som frivillig? Ta med et barn på tur. Inviter en familie som ikke har vært med før. Det skal ofte mindre til enn vi tror for å skape et minne som varer. Fjellet og skogen trenger ikke perfekte forhold. Det trenger barnelatter, mot som vokser i små steg – og voksne som gir rom for å prøve. Slik skaper vi turglede for livet. Og slik bygger vi fellesskapet videre – fra generasjon til generasjon.

Torkjell Haugen
styreleder DNT Valdres

Fjellstøtt gjennom livet

Gjennom livets opp- og nedturer står vi i SpareBank 1 Hallingdal Valdres fjellstøtt ved din side. For at du skal finne stedet der du føler deg hjemme.

SpareBank 1
HALLINGDAL VALDRES

Bank
Eiendom
Regnskap



Årsmøte

Mandag 16. mars kl 19.00

i auditoriet ved Valdres vidaregåande skule

PROGRAM:

- Åpning/innledning
- Bildeforedrag: «I Fønhus sine skispor fra Alta til Kiruna» (se under)
- Enkel bevertning, fjellprat og mulighet for bokkjøp
- Årsmøtesaker (se sakliste under)

Sakliste:

1. Åpning/konstituering
 - Godkjenne innkalling og sakliste
 - Velge møteleder og referent
 - Velge to til å underskrive protokollen
2. Årsmelding for 2025
3. Regnskap for 2025
4. Arbeidsprogram og budsjett for 2026
5. Valg
6. Vedtektsendring

VEL MØTT

«I Fønhus sine skispor fra Alta til Kiruna: et 40 miles eventyr på Nordkalotten» er et foredrag der **Jon Simensen** tar oss med på en eventyrlig reise med mange magiske øyeblikk. Han er en dedikert friluftsmann, forfatter og erfaren instruktør, kjent for å kombinere solid fagkunnskap med ekte naturopplevelser. Med bakgrunn som både padle- og vinterinstruktør har han gjennomført en lang rekke små og store ekspedisjoner, der han stadig søker nye utfordringer i naturen, på en trygg og respektfull måte. Simensen er medforfatter av boka «Kortreiste ekspedisjoner – for deg som vil på tur i Norge». Boka kan kjøpes i pausen.

Styre for DNT Valdres 2026 - forslag fra valgkomiteen:

Verv	Navn	Valg
Leder	Torkjell Haugen	Gjenvelges for 1 år
Nestleder	Anne Reidun Tvenge	Gjenvelges for 2 år
Styremedl/digitale flater	Jørgen Wangensteen	Ikke på valg
Styremedl/kasserer	Steinar Kvåle	Gjenvelges for 2 år
Styremedl/redaktør	Tor Harald Skogheim	Gjenvelges for 2 år
Styremedlem	Guri Oline Iversen	Ikke på valg
Styremedlem	Liv Marit Enoksen	Ikke på valg
Styremedlem	Morten Henrik Svendsen	Ikke på valg
Vara styremedlem	Mads Wangensten	Ikke på valg
Vara styremedlem	Ina Syversen	Gjenvelges for 2 år
Revisor	Kim Tronrud	Gjenvelges for 2 år
Valgkomité	Aud Grønbrekk Steine	Gjenvelges for 1 år
Valgkomité	Håvard Døvre	Velges for 2 år
Valgkomité	Joacim Voytovich	Velges for 2 år

Noen aktiviteter november 2025 til februar 2026

Høstmøtet 10. november

Rundt 35 møtte fram, og styreleder Torkjell Haugen gikk først gjennom den store aktiviteten i Friluftslivets år. Over 70 aktiviteter er gjennomført, bare noen helt få er avlyst. På den nasjonale markeringen «Hele Norge bålet» 18. januar hadde i alt rundt 450 møtt fram. Aktivitetene våre under Byfesten i Fagernes i september var også godt synlige og besøkt, og ikke minst Skummelturen på Vesleøya senere på høsten.



Anne Reidun Tvenge viste bilder og kommenterte fra årets aktiviteter, hyggelig og populært. Etter litt enkel bevertning holdt undertegnede bildeforedraget «Med sykkel og fjellsko på øyene Leka og Vega». Helgelandskysten har mye å by på, kanskje ble noen fristet til egne besøk? Til slutt trekning av premier til Kremtoppjakten. Alle premiene er, som i årene før, gitt av Valdres Sport på Leira. Takk til dem for støtten!

Tekst og foto: Tor Harald Skogheim

Triveleg «reserveskitur» på stølsvegar 7. desember

Skituren på Valdresflye vart avlyst grunna varsel om tett snøvær og tåke. Alternativ tur vart det for tre av oss, på ein ubroytt stølsveg innafor Yddin, frå Selstølhøgda til stølen Bergset. Grå himmel, men ikkje skodde, dessutan flott vinterstemning og supert skiføre. Det vart difor to trivelege timar ute på tur.

Tor Harald Skogheim

«Skummeltur» på Vesleøya for Barnas Turlag

Høstmørket er fint til å bruke naturen og stemningen til å lage en «skummeltur». På Vesleøya ved Fagernes rigget vi til både refleksløype, eventyrlesing og besøk av skumle vesener. Responsen var overveldende, rundt 120 små og store møtte opp for å kjenne på litt spenning og frykt. Også NRK ville være med, og det ble et skikkelig innslag på TV. Med så mange måtte vi dele oss i to under refleksløypa, som gikk innom sentrum til Shell og ut igjen strandpromenaden til Vesleøya. Der var det rigget en camp med tarp som vi kunne sitte under, og varm kakao til alle. Ved vannet var det fakler og bålpanne for å skape stemning. Alle var stille som mus mens eventyret om Nøkken og Huldra ble lest opp. Plutselig dukket det opp noe i vannet...! Det ble hyl og skrik... det var nøkken som kom! Nøkken svømte litt rundt før han kom opp av vannet og avslørte hvem han var. De fleste ungene var svært begeistret, men noen synes det var litt vel skummelt..! Nøkken takket for seg og tok vannveien hjem etter å ha vinket farvel til ungene. Vi fikk mange tilbakemeldinger om en vellykket kveld!

Ina Syversen



Måne(ds)gledeturer i vinter

Noen ivrige turledere (damer!) tok sist høst initiativ til kveldsturer rundt fullmånetid i den perioden turaktiviteten vår har vært veldig liten. All ære til dem for dette!



Magisk kveld på Aurdalsåsen i november

På den aller første Måne(ds)gledeturen var det 5 plussgrader, vindstille, lite skyer - og en fantastisk flott fullmåne! Vi var fire damer og en hund som gikk fra parkeringen ovenfor Danebu, på stien langs bekken opp til vannet Fræningen. Ved vannet lyste månen vakkert opp landskapet, og fulgte oss helt opp til Fjellenden. Returen gikk om Fjelltjernet tilbake til Fræningen, i alt 5 km. Dette var balsam for sjelen!

Bålpanne og allsang ved Køltjern

I desember var vi seks + Trixi (hund) som ble møtt av varm bålpanne da vi ankom Køltjern. DNT Valdres spanderte pølser og lompe som avslutning av friluftslivets år. Det ble en trivelig stund med allsang og hyggelig prat rundt bålpanna. Selv om månen gjemte seg bak et tynt skytag, gjorde nysnøen det hele til en vakker kveld. Stor takk til Torkjell som kjørte inn tørr bjørkeved for oss.



Frisk rundtur i Aurdal

I kulda i januar endret vi tur ved Danebu til en runde i Aurdal. Månen gjemte seg bak skyene, likevel var vi tre damer som fikk en hyggelig start på det nye turåret. Fra Kiwi gikk vi en runde opp via Høgdingsveg og Rudgårdene og ned igjen til Aurdal kirke. Så Middelskuleveg til Sørheim og gangveien tilbake til Kiwi. En fin rundtur på 5 - 6 km.

Tekst og foto: Ingeborg Høe



Isbading ved Tingsteinen i Slidre i januar

Isbading i Slidrefjorden viste seg å være et populært tilbud, spesielt hos den yngre garde. Det var også noen voksne som var så tøffe å utfordre seg med å bade i fjorden. Deltakerne hadde tilgang på badstutelt, og omkleddingsrom i lavvo. Etter et forfriskende bad fikk de tilbud om varm drikke og pølser. Isbadingsøkten varte i nesten to timer, hvor hver deltaker mottok applaus fra samtlige fremmøtte. Totalt kunne vi telle nesten 70 deltakere i alle aldre. Dette var moro! Takk til alle som møtte og medhjelpere i Høre/Vestre Slidre Røde Kors, Vestre Slidre Fjellstyre og frivillige i DNT Ung og DNT Valdres. Kanskje vi sees igjen ved en senere anledning?

Tekst og foto: Torkjell Haugen



Foto: Ina Syversen

Barnas Turlag NA med stor aktivitet på KDU-dagen 1. februar

20-årsjubileet for «Kom deg ut»-dagen ble markert med mange aktiviteter ved Nord-Aurdal barneskole. Hele 200 små og store møtte fram, og alle storkoste seg!

Barnas turlag Nord-Aurdal hadde invitert Lions, Speideren og Røde Kors som medarrangører. Speiderne laget bål, hadde quiz, spikket grillpinner og hadde pinnebrød til alle. Lions stilte med varme bålpanner og bålcaffe. Røde Kors viste fram utstyr og passet på akebakken. DNT stilte med gratis pølser, saft og kaffe. For barna var det Turboquiz og kasting på blink, alle fikk premier. Og Turbo kom på besøk!

Ina Syversen



Foto: Torkjell Haugen



*Begge foto:
Petter Haaverstad*

Barnas turlag Vang feiret i Tyin/Filefjell skisenter 1. februar

Vi hadde vårt aller første arrangement da «Kom deg ut»-dagen feiret 20 år, vi var i skisenteret på Filefjell. Utenfor kafeen ble det servert grillpølser og kakao med krem til fornøyde besøkende. Det var også Turboquiz for både store og små, med fine deltakerpremier. Mange utenlandske skiturister stakk innom og var nysgjerrige på hva som foregikk. Blant annet var det utfordrende kappløp med slalåmstøvler! Totalt var rundt 70 personer innom, så BT Vang var veldig fornøyd med dagen!

Erlend Haaverstad

KURS i 2026

30.05 – 31.05 Grunnleggende turlederkurs


Kan du tenke deg å bli turleder i DNT Valdres? Vil du lære mer om turliv, og om å ta andre med ut på tur? Nå har du mulighet til å bli med på laget!

Kurset er gratis, åpent for alle DNT-medlemmer, og er på 15 timer over to dager. Base i området Fagernes/Leira, og vi benytter nærområdet for å drive praktiske øvelser som turleder. På kurset vil du lære mer om planlegging og organisering av turer, turlederrollen, bruk av kart og kompass, bekledning, mat og drikke, utstyr og mye mer. Kurset er middels vanskelig.

Oppmøte: Lørdag kl 9
i Valdres Næringsshage.

Påmeldingsfrist: 16. mai. Maks 12 deltakere. Mer info. sendes etter påmelding.

Kursholder/info: Torkjell Haugen torkjell.haugen@dnt.no



Å kunne kart og kompass er viktig for en turleder.

Foto: Torkjell Haugen

20.06 - 21.06 Grunnkurs i kajakk, på Strondafjorden

Dette kurset passer både for deg som aldri har padlet kajakk, for deg som har noe padleerfaring – og for deg som har tatt introduksjonskurs tidligere.

Pris: Gratis for medlemmer i DNT Valdres, øvrige kr 1000.

Innhold: Grunnkurs kajakk inngår i våttkortstigen til Norges padleforbund, og du får våttkort etter kurset. Kortet kreves blant annet over alt hvis du vil leie kajakk.

På kurset lærer du padleteknikk og grunnleggende bruk av kajakk og utstyr (åre, trekk og vest), enkle sikkerhetsrutiner og effektiv manøvrering av kajakk. Redning er også med, både kameratredning og egenredning, hvis uhellet skulle være ute.

Kurs kl 9 – 17 begge dager. Vi satser på padletur begge dager, og lunsj på turen.

Utstyr: Du trenger kajakk, åre, vest og spruttrekk. Det er en stor fordel å ha eget utstyr, men DNT Valdres har også kajaker, årer, sprutetrekk og vester som kan lånes. Si ifra ved påmelding (skriv inn i tekstfelt ved elektronisk påmelding). Råd om bekledning og annen informasjon vil bli sendt ut etter påmeldingsfristen har gått ut.

Instruktører er Per Morten Hareide (913 32 016) og Ellen Persvold (990 31 511).

Oppmøte: Lørdag kl 9 på Fagernes Camping.

Påmeldingsfrist: 12. juni, elektronisk. Minst 6 deltakere, maks 12.

Kontakt/info: Torkjell Haugen: torkjell.haugen@dnt.no

Sikkerhet: (gjelder begge padlekurs)

I hovedsak har hver enkelt deltager ansvaret for egen sikkerhet, og ferdsel på vannet kan medføre økt risiko. Vi har med oss to meget dyktige instruktører. De vil sørge for at sikkerheten under kurset blir ivaretatt på best mulig måte, slik at hver enkelt deltaker føler seg trygg og opplever læring og mestring. Det understrekes at instruktørenes råd skal følges.



*Øving på egenredning.
Foto: Tor Harald Skogheim*

04.07 - 05.07 Teknikkurs kajakk, på Strondafjorden

Vil du bli en enda bedre kajakkpadler? Flere i DNT Valdres har tatt grunnkurset HAV i våttkortstigen til Norges padleforbund, og er kvalifiserte for neste trinn i stigen. Vi tilbyr nå teknikkurs på 16 timer over to dager (kl 9 - 17 begge dager). Vi satser på å padle tur begge dagene og spiser lunsj på turen.

Krav til deltagelse: Våttkort med fullført grunnkurs hav.

Pris: Gratis for medlemmer i DNT Valdres, øvrige kr 1000.

Utstyr: Havkajakk, vest, spruttrekk, åre, 10 – 15 m taeline for havkajakk (DNT Valdres har noen til utlån), hjelm (sykkelhjelmer er ok), førstehjelpsutstyr. Vi

anbefaler hel tørrdrakt siden det blir øvelser også i vannet. Trenger du å låne utstyr, så skriv lånebehovet i meldingsfeltet ved påmelding.

Kursinstruktører er Per Olav Lund (976 70 711) og Ellen Persvold (990 31 511).

Oppmøte: Lørdag kl 9 på Fagernes Camping.

Påmeldingsfrist: 26. juni, elektronisk. Minst 6 deltakere, maks 12.

Kontakt/info: Torkjell Haugen torkjell.haugen@dnt.no



Foto: Torkjell Haugen

29.08 – 30.08 Merke- og vardekurs ved Beitostølen

Dugnadsarbeid er trivelig – og DNT Valdres har stort behov for turglade folk som vil bidra med innsats for å opprettholde og fornye vårt allsidige og flotte stinett. Derfor har vi hvert år kurs i merking og vedlikehold av turstier.

Kurset er gratis, og åpent for alle. Deltakerne dekker selv reise til/fra, avtal evt. samkjøring med hverandre når deltakerlisten er sendt ut.

Kurset gjennomføres med teoridel lørdag formiddag, og praktisk arbeid resten av dagen samt på søndag. Praksis vil foregå på nyopprettet T-rute mellom Beitostølen og Bygdin. Ingen spesielle risikomomenter knyttet til kurset.

Utstyr: Skrivesaker, dagstursekk, mat, termos samt klær og fottøy for uteliv. Det blir praktisk arbeid i felten (merking, vardebygging). DNT Valdres holder utstyr til feltarbeidet. Mer informasjon, bl.a. om oppmøtested, sendes de påmeldte i august.

Oppmøte: Kl 10 på lørdag, avslutning ca. kl 16 hver dag.

Påmeldingsfrist: 16. august. Maks 12 deltakere.

Kursholder/info: Torkjell Haugen torkjell.haugen@dnt.no



Godt utstyr og gode råd gjør telting fint også på vinteren. Foto: Torkjell Haugen

12.12 – 13.12 Kurs i vinterteltning - i Leiraområdet

Tør du ta steget? En smakebit på vinterens kanskje mest undervurderte friluftsopplevelse. Kanskje er det i år du tar din første vinternatt ute?

Kurset er gratis, åpent for alle, og vil foregå i nærheten av Leira. Der har vi mulighet til å trekke inn i oppvarmet lavvo om det skulle bli ubehagelig kaldt i teltet.

Vinterteltning kan by på magien med stillhet over snøkledd vidder, stjerner som glitrer på himmelen – og en ro du virkelig må oppleve for å kunne tro den. Det kan handle om en kopp varm drikke utenfor teltåpningen. Om å krype ned i soveposen mens nordavinden synger langt der ute. Om å våkne til et rosa morgenlys som får hele fjellheimen til å gløde.

Har du/dere lyst til å prøve? Her vil du lære mange gode og nyttige tips som vil gjøre vinterteltning mer behagelig og trygt. Er du/dere usikre så ta kontakt for en prat.

Utstyr: Har du eget telt så ta det med. Ellers har DNT flere telt til utlån. Vi har også primuser og kokesett for å lage mat/varm drikke under kurset. Du må ha en sovepose som er merket for vinter eller 4-sesong.

Fullstendig pakkelliste og mer detaljert informasjon sendes etter påmelding

Oppmøte: Lørdag kl 14, sted avtales senere. Slutt søndag kl 12.

Påmeldingsfrist: 29. november. Maks 10 deltakere.

Kursholder/info: Torkjell Haugen torkjell.haugen@dnt.no

Aktivitetsprogram 2026 - HOVEDLAGET

NB En del aktiviteter er avviklet før bladet ble trykt, se noen referat s. 8 – 12.

11.04 Trugetur til Gribbe i Tisleidalen

Toppen kalles også Gribbehaugen, og er høyeste punktet på fjellvidda Flæin i Nord-Aurdal. Herfra er det utsyn til store deler av Valdres og Jotunheimen, en sikteskive hjelper deg å peke ut toppene du ser. Ved toppen (1057 moh.) ble det i 2020 satt opp en gapahuk hvor du kan slappe av og se mot Hallingdal.

Toppen er mye besøkt til alle årstider, med sykkel, ski, truger, eller på beina. Lettgått tur som passer de fleste. Det er en enkel tur i slak motbakke på god sti, eller i god skiløype. Det er fint å gå på truger ved siden av skisporet, avhengig av snøforhold kan også piggsko være ett godt alternativ.



Foto: Anne Reidun Tvenge

Føret avgjør om vi tar en runde rundt toppen eller følger samme vei tilbake til bilene.

Skiløypa krysser noen bekker, det kan være fare for å bli våt på beina. Staver og gamasjer anbefales, sammen med godt turhumør, drikke og matpakke.

Kjøretips: Vi kjører fv.51 til krysset til Lakkergata, videre opp til Gjølmyr, bomvei som kan betales med vipps.

Oppmøte: kl 11.30 ved Shell Fagernes eller 11.50 v/kryss Lakkergata.

Påmeldingsfrist: 10. april kl 20.

Turleder: Anne Reidun Tvenge 975 22 091 annereidun@msn.com

24.04 – 27.04 Yoga og skiturer ved Finsehytta DNT

Vi legger opp til aktive fjelldager der vi kombinerer daglige skiturer med yoga før frokost og før middag. Det trengs ingen tidligere erfaring med yoga. Vi håper på sol over gnistrende hvite vidder, men fjellet er lunefullt, det kan også bli vind og kulde. Vi har bestilt dobbeltrom, og går til dekket bord frokost og middag. Lunsj smører vi med oss, og spiser ute på tur. Gi beskjed ved påmelding dersom du har allergier. Skiturene bestemmes ut fra vær og føre, turglede og trygghet kommer først. Vi går i kvista løyper, men du må beherske å gå utenfor løyper. Turene er på 10 - 20 km, med opp mot 600 meters stigning. Mandag er det utsjekk for evt. felles skitur kl 10.30. Noen vil kanskje gå en tur på egen hånd - eller reise hjem etter frokost. Utstyr: Fjellski med stålkanter, og staver med store trinser. Ha med liggunderlag, vindsekk og spade i sekken.

Detaljert program på hjemmesida. Pakkeliste/turinfo. Sendes ut 1 - 2 uker før turen.

Reiseråd: Fredag må du selv komme deg til Finse med tog. Billetter kan bestilles tre måneder før avreise. Fra stasjonen må du gå på ski 400 meter til hytta.

Oppmøte: Fredag kl 17, på Finsehytta DNT.

Påmeldingsfrist: 8. april kl 20. Maks 10 deltakere.

Turleder: Linda Wickstrøm 416 97 914 eli-wic@online.no

29.04 Onsdagssnerten: Kvitmøsaknatten ved Leira

I påvente av barmark til fjells tar vi en kveldstur i Månobygda.

Fra pendlerparkeringen/rundkjøringen på Leira kjører vi felles opp til stistart. Stien starter ved Turto og går oppover langs Brustogoelve. Det er bratt, men grei sti siste stykket opp til Kvitmøsaknatten på 700 moh. Vi tar en god pause og nyter utsikten før vi fortsetter mot Skavelden via sti eller skogsbilvei. Kanskje rekker vi en tur om Turtlite og Morki før vi går Månovegen tilbake til bilene. Vær og føre avgjør lengden på turen. Ta med kveldsmat og drikke. Turen varer maksimalt 3 timer med pause.

Oppmøte: kl 17.45 på parkering ved E16 på Leira.

Påmeldingsfrist: 28. april kl 20.

Turleder: Ingeborg Høe 920 33 601 ingeborghoe@gmail.com

30.04 – 03.05 Yoga og vårlige turer ved Breivoll Gård i Ås

Breivoll Gård ligger innerst i Bunnefjorden, med store, naturskjønne uteområder.

Her er det tilrettelagt for friluftsliv, med store uteområder, bademuligheter, vedfyrt badstue, gapahuk med bål plass samt utleie av kajaker.

Vi overnatter i rom med 3 – 5 senger, går til ferdigdekket frokost og 3-retters middag, og smører med niste til turene.



Finsehytta.



Utsikt fra Kvitmøsaknatten mot Leira og Strondafjorden. Foto: Ingeborg Høe

Her kombinerer vi yoga før frokost og før middag med flotte fotturer på 12 – 15 km langs Kyststien. Lett kupert terreng, langs fine strender (husk badetøy!), over svaberg og på småveier i furuskog. Til yogaen trengs ingen forkunnskap. Gi beskjed om evt. allergier og matpreferanser ved påmelding. Detaljert program på hjemmesida. Mer informasjon og pakkelliste kommer 1 - 2 uker før turstart.

Oppmøte: 30. april kl 12 på Breivoll Gård. Lett å komme hit med buss.

Påmeldingsfrist: 30. mars kl 20.

Turleder: Linda Wickstrøm 416 97 914 eli-wic@online.no

20.05 Onsdagssnerten: Rusletur i Norakerskogen

Bli med på en hyggelig kveldstur, der vi fra nye Leira barnehage kjører samlet ned til stistart ved enden av Fløafjordvegen. Herfra følges god sti/skogsbilvei innover Norakerskogen til Aurdalsfjorden/Dokkafjorden. Vi tar en matpause ved vannet med utsikt over mot Vestringsbygda og golfbanen. Tilbake til bilene følges er annen sti gjennom skogen. Turen er lettgått, og hele runden tar omtrent 3 timer med pause.

Oppmøte: kl 17.45 på p-plass ved Leira barnehage.

Påmeldingsfrist: 19. mai kl 20.

Turleder: Ingeborg Høe 920 33 601 ingeborghoe@gmail.com

27.05 Onsdagssnerten: Rundtur over Løkjishøvda i Volbu

Turen over den skogklede kollen (698 moh.) mellom Heggefjorden og Volbu byr på variert vandring, mest på sti, og med fine utsyn undervegs.

Turen startar med kort kulturvandring rundt Volbu kyrkje, med historiske tilbakeblikk. Deretter startar vandringa gjennom Løken gard, med den spanande historia som høyrer til der. Vidare oppover mot husmannsplassen Tinden, med fint utsyn ut mot fjorden og bygda. No går vi på god sti gjennom området der stormen i november 2021 herja som verst. Vidare mot toppen og ned til gapahuken for ein liten rast. På tur ned att går vi innom Utsikten, ein kort avstikker med fint utsyn sørover bygdene og mot Volbufjorden. Så rundar vi ned att mot Løken og avsluttar turen ved kyrkja. Ca. 200 høgdemeter, joggesco går greitt.

Oppmøte: kl 17 ved Volbu kyrkje, Nyhagevegen 42, 2940 Heggenes.

Påmeldingsfrist: 25. mai.

Turleiar: Kari Onstad 996 90 616 karionstad24@gmail.com



Trolsk stemning i Norakerskogen. Foto: Ingeborg Høe



På tur mot Løkjishøvda, utsyn mot Rogne og Volbufjorden. Foto: Tor Harald Skogheim

03.06 Onsdagssnerten: Steinknatten på Aurdalsåsen

Vi legger opp til en hyggelig kveldstur til en litt anonym topp med overraskende fin utsikt! Fra parkeringen på Leira kjører vi til Aurdal, opp Danebuvegen og innover Storstølsvegen. Parkering ved bommen. Herfra går vi et lite stykke på grusvei mot Venelivatnet. Skiltet sti tar til høyre opp skogen til Steinknatten (1082 moh.). På toppen blir det matpause mens vi nyter utsikten. Turen fortsetter videre mot Kringlestølen (kan være litt vått i terrenget). Herfra på sti tilbake til bilene. Hele runden er ca. 5 km, og vi bruker ca. 3 timer med pause.

Oppmøte: kl 17.30 på parkering ved E16 (rundkjøringa) på Leira. Felles videre.

Påmeldingsfrist: 2. juni kl 20.

Turleder: Ingeborg Høe 920 33 601 ingeborghoe@gmail.com



Stopp ved Husum hotell. Foto: Bjørn Vegard Johnsen

06.06 Sykkeltur Maristova – Lærdalsøyri

Bli med og opplev vill natur, kjent kulturlandskap og gamal, flott arkitektur. Turen høver både med vanleg sykkel og elsykkel, og vi sykklar i samla flokk.

Turen er ca. 55 km, for det meste lange, slake utforbakkar og lange flatar. Du bør ha sykla ein del tidlegare på våren, og vere i bra fysisk form. Vi fylgjer for det meste den gamle riksvegen og lokale vegar, nokre få, korte strekk på E16. Turen går utanom turisttida, så vi unngår den store turistr trafikken. Det blir stopp m.a. ved Borlaug, Borgund stavkyrkje, Vindhellavegen, Husum hotell, Galdane, ved den historiske vegen samt i gamle Lærdalsøyri. Vi er to turleiarar, ein fremst og ein bak. Vi treng brukbart vêr, turen kan difor bli avlyst eller utsett til laurdag 20. juni.

Du må sjølv frakta sykkelen din til Maristova og heim att derifrå. Vi planlegg felles skyss med sykklar og deltakarar frå Lærdal tilbake til Maristova. Det blir ei eigenbetaling på 200 kr. for dette. DNT Valdres sender rekning etter turen.


Utstyr: Sykkelhjelm og refleksevest **må** brukast (blir sjekka før avreise). Sjekk at sykkelen/batteriet er i god stand. Ha også med pumpe, lappesaker og ekstra slange.

Klede m.m.: Med start på 800 moh. er det viktig både med varme og vindtette klede, for temperatur og vêr kan endra seg mykje på turen. Ha med niste og drikke for ein lang dag. Kart: Cappelen Damm kart 2, Sør-Norge nord (bil og turistkart).

Oppmøte kl 08.30 på tidl. Shell Fagernes, eller etter avtale.

Påmeldingsfrist: 4. juni kl 18, via sms eller heimesida. Maks 10 deltakarar.

Turleiar: Bjørn Vegard Johnsen 481 42 002 bjorn.vegard.johnsen@gmail.com



Utsyn vestover fra Ålfjell, mot vidder, fjell og vann. Foto: Anne Reidun Tvenge

10.06 Onsdagssnerten: Ålfjell i Vestre Slidre

Toppen med den høye masta er et kjent landemerke i sentrale deler av Valdres, med storslagen utsikt over fjell og Slidrebygder. Så hit må du bli med! Lett tur også om du ikke er fjellvant. Kanskje møter vi trollgubben som bor i Ålfjell?

Gåturen opp er ca. 2,5 km, ca. 220 høydemeter. God sti hele veien, men kan være noen våte partier. På toppen er det flatt og fint med mange gressletter. Her finner vi oss en rasteplass og nyter medbrakt niste/drikke. Alltid lurt med vindtett tøy i sekken. Vi går samme vei tilbake. Totalt ca. 2 timer.

Kjøretips: På E16 til Ulnes, ta av på Panoramavegen og kjør opp stigningene. Der det flater ut, ta t.h. opp Nystølvegen til toppen av hyttefeltet. Parkering ved ststart.

Oppmøte: kl 17 ved tidl. Shell Fagernes. Kjører samlet videre.

Påmeldingsfrist: 9. juni kl 20.

Turleder: Anne Reidun Tvenge 975 22 091 annereidun@msn.com



Spennende avveksling med turer i kystlandskap.

11.06 – 14.06 Sommeridyll med yoga og turer ved Stavern

Denne langhelgen vil by på en unik kombinasjon av historisk sjarm og sommeridyll. Vi starter dagen med en rolig yogaøkt (ingen forkunnskap nødvendig), og fyller ellers dagene med trivelige gåturer langs Kyststien (bademuligheter) samt ulike utflukter. Kanskje til bøkeskogen og Farrisvannet ved Larvik? Eller båttur til Svenner fyr eller Citadelløya. Noen timer i idylliske Nevlunghavn eller Stavern vil også være trivelig.

Vi skal bo på Morellgården, et gårdstun med tre sjarmerende gjestehus. Torsdag kveld ordner vi rekeaften på gården. Fredag og lørdag finner vi oss en koselig restaurant. Til frokost og lunsj ordner vi oss mat selv.

Området byr på flotte naturopplevelser, hyggelige gårdshandlere, kafeer, restauranter, historie og kultur. Idylliske badeplasser ligger som perler på en snor langs kysten. Kyststien Stavern - Helgeroa går langs svaberg, sandstrender, grunne viker og ulike typer skog. Vi satser på turer på 10 – 15 km, alt etter vær og forhold. Mer utfyllende turbeskrivelse med priser finnes på hjemmesiden. Pakkeliste og ytterligere informasjon kommer 10 dager før planlagt tur.

Oppmøte: Torsdag kl 12 på Morellgården, Bervivn. 52, 3267 Larvik

Påmeldingsfrist: 1. juni kl 18. Maks 10 deltakere.

Turleder: Linda Wickstrøm 416 97 914 eli-wic@online.no



Utsynet frå Rundemellen er eventyrleg flott og variert. Foto: Tor Harald Skogheim

17.06 Onsdagssnerten: Rundemellen – Kremtopp i 2026

En av de mest ruvende toppene og mest populære turmålene i Valdres.

Fra Turrsjøen går vi opp til Melletjernet, og følger stien videre i en stor bue før vi starter på stigningen opp til selve toppen. Det kan være litt våte parti på deler av strekningen. Oppe på det vide platået er det flere varder før man kommer ut til varden og toppunktet på 1344 moh. Herfra er det et flott rundskue, en sikteskive er til god hjelp for å finne ut hva du ser. På returen følger vi samme vei tilbake over platået og ned til stiskillet, hvor vi nå tar til høyre. Siste stykket går gjennom granskogen tilbake til Turrsjøen. Vi regner med å bruke 3,5 time inklusive pauser. Turen er ca. 7 km og stigning 370 høydemeter.

Kjøretips: Fra Melbybråten tar du veien videre opp Kollstadbygda, så bomvei videre i 7 km til sidevei (skilt) inn til Turrsjøen. Her parkering og godt merket/skiltet stistart.

Oppmøte: kl 17.30 ved stor parkering ved stølen Turrsjøen.

Påmeldingsfrist: 16. juni kl 20.

Turleder: Beate Sunde Knutsen 924 31 969 Beatesundek@hotmail.com

27.06 Gråkampen i Vestre Slidre – Kremtopp i 2026

Gråkampen er en markert topp (1585 moh.) på Storlifjellet/Bukonefjellet, med nydelig utsikt i alle retninger. Turen er 9 km t/r, og vi skal opp 660 høydemeter. Først følges traktorvei retning Halvorstølen før et skilt og en liten varde markerer stistart opp gjennom bjørkeskogen til venstre. På ca. 1050 moh. dreier stien markert til høyre videre oppover mot snaufjellet. En tydelig stolpe og en benk er plassert på ryggen av Bukonefjellet 1160 moh., her er det nydelig utsikt over Storfjorden. Stien

videre går etter hvert over i flere dyretråkk, men dukker opp igjen på 1360 meters høyde. Herifra tydelig sti til toppen. Siste del opp til varden går i steinur. Du bør være vant til å gå stigninger, og være i normal god turform for å være med.

Kjøreanvisning: I utg.pkt. felles fra Joker Vaset Panoramavegen (automatbom) mot Nøsen, tar til høyre inn Jaslangvegen langs Svenskefjorden til Buaråni. Herfra til venstre inn på Grunkevegen og fortsetter 1 km forbi avkjørselen til Halvorstølen. Det er greit å parkere ved et grustak. Stistart er skiltet.

Oppmøte: Kl 9 ved Joker Vaset, samkjøring videre mot Nøsen og inn på Grunkevegen.

Påmeldingsfrist: 25. juni.

Turleder: Ingeborg Høe 920 33 601 ingeborghoe@gmail.com

01.07 Onsdagssnerten: Saurshøgde – Kremtopp i 2026

Frå Moane kjører vi stølsvegen mot Fullsenn (bomveg), til ca. 1 km forbi stølen Søre Trollåsen. I ein slak venstresving like etter eit par hytter er det plass til å parkere. Her tek god stig av mot sør, og fylgjer til dels nakne bergryggar langt oppover. Små vardar undervegs. Tidleg blir det fint utsyn både mot vest og nord. Etter kvart eit stigdele der vi tek t.h. opp til toppen på Saurshøgde (1092 m). God pause her før retur same veg. Ta med litt mat/drikke, kikkert kan også vere kjekt å ha med. Gåtid totalt ca. 2 t.

Oppmøte: kl 17 ved bommen i Moane, samkjøring vidare.

Påmeldingsfrist: 29. juni.

Turleiar: Tor Harald Skogheim 996 90 793 thskogheim@gmail.com

02.07 – 05.07 Langhelg på Fondsbu med turer i nærområdet

DNT-hytta ligger på Eidsbugarden ved Bygdin, omgitt av herlig turterreng og spisse tinder. Hytta er veldig populær, ikke minst på grunn av maten, som vertinna Solbjørg legger sjelen sin i. Vi overnatter på dobbeltrom, og har frokost og middag her (gi beskjed om evt. allergier/intoleranser ved påmelding).

Du må beherske å gå i til dels bratt terreng, med sekk på ryggen. Turer på 6 - 10 km, der vi tar gode pauser for å nyte utsynet og medbrakt niste. Mulige turmål er Gravfjell, Utsikten, Torshammaren, Sløtafjell og Høgdebråtet.

Reisetips: Du kommer helt fram med bil, buss (Grønt kort-ordningen!) eller rutebåten fra Bygdin. Eller avtal samkjøring fra Fagernes. Spør evt. om råd. Utfyllende informasjon og pakkliste kommer 1 - 2 uker før turstart.

Oppmøte: Torsdag kl 12 på Fondsbu. Klar for tur, med niste/drikke i sekken.

Påmeldingsfrist: 15. juni kl 20.

Turleder: Linda Wickstrøm 416 97 914 eli-wic@online.no



På Saurshøgde, mot Skaget og Jotunheimen. Foto: Tor Harald Skogheim



Mot Eidsbugarden, med Slettmarkpiggen og Galdeberg bak Bygdin. Foto: THS



Skaget, med den karakteristiske Nasen til høyre. Foto: Tor Harald Skogheim

11.07 Rundtur over Skaget – Kremtopp i 2026

Turstart fra stor parkerings-/rasteplass litt før Storeskag-stølane. Vi følger god, merka stig til innunder foten av fjellet. Her tek vi av frå hovudruta og følger tydeleg stig forbi fjellet. Så opp til toppen frå vest (små vardar), ei litt meir spanande rute. Hendene må brukast litt eit par stader, men ingen spesiell risiko. Toppen byr i godvêr på flott utsyn mot nære vidder, vatn og fjell – og mot Jotunheimen og Rondane. Ta med mat/drikke, og gjerne kikkert. Bruk fjellsko, og ha med godt tøy (også vindtett).

Frå toppen følger vi den merka ruta austover, den svingar ned og ut mot den karakteristiske Nasen. Undervegs utsyn mot det spanande landskapet i aust, rundt Skagstjerna, med Buatinden, Marsteinhøgda og Langsuene bak. Frå Nasen tek vi ned att til hovudstigen og fylgjer den attende til bilane.

Runden tek 4 – 5 t med pausar. Ca. 570 m stigning. Kart: Turkart for Øystre Slidre (gult) i 1:50.000

Oppmøte: kl 10 ved Coop i Heggenes.

Påmeldingsfrist: 9. juli.

Turleiar: Tor Harald Skogheim 996 90 793 thskogheim@gmail.com

21.07 Sykkeltur i Hedalsvassfaret

Vi får oppleve nokre av dei mest kjende stadene i Vassfaret. Turen er på 32 km, høgdeskilnad ca. 200 m ein veg. Både vanleg sykkel og el-sykkel (i god stand) er greitt, racersykkel eignar seg ikkje. Det er grusveg, både flatt, slake stigningar, og nokre litt bratte kneikar. Det er til vanleg lite biltrafikk, og vi har turleiar både framme og bak.



I god fart, med Nevlingkollen i bakgrunnen. Foto: Bjørn Vegard Johnsen

Vi tar fleire stopp for å nyte naturen og bli kjende med Vassfaret og livet der i gamal tid. Vi blir også kjende med krigshistoria i Vassfaret, og besøker eit gammalt bjørnehi.

Syklinga startar ved Aurdalsdammen, og går langs fleire vatn heilt til Øvre Grunntjern. God pause der. Undervegs passerer vi stader som Aurdalsdammen, Skrukkefyllhaugen, Nevlingdammen, Amundheimen og Vassfarplassen. Vi besøker også Vassfarplassen. Ved dårleg vêr kan turen bli avkorta, utsett eller avlyst. Utstyr: Sykkelhjelm og refleksevest, lappesaker og sykkelpumpe. Gjerne ekstra sykkelslange (enklare ved evt. punktering). Ta med godt med mat og drikke. Kle de for ein lang dag ute. Du sykklar på eige ansvar, men vi turleiarar vil gjera turen så trygg som mogeleg. Kart: Sør-Valdres Turkart 1: 50 000 DNT UGLAND IT

Kjørerute: Med bil via Bagn, Tollefsrud, over til Hedalen og ned til Øvre Fossholt. Derfrå bomveg (automat) inn til Aurdalsetra i Vassfaret. Om lag 90 km frå Fagernes.

Oppmøte: kl 9 på tidl. Shell Fagernes, eller etter avtale.

Påmeldingsfrist: 19. juli kl 18. Minst to deltakarar!

Turleiar: Bjørn Vegard Johnsen 481 42 002 bjorn.vegard.johnsen@gmail.com



22.07 Onsdagssnerten: Eidskollen i Begnadalen – Kremtopp i 2026

En frisk og spennende opplevelse for deg som liker natur, historie og en liten dose mystikk. Vi skal forbi et bjørnehi, og opp til toppen der det står et gammelt tretårn.

Vi starter på tydelig skogssti som slynger seg jevnt oppover i barskogen. Halvveis passerer vi et gammelt bjørnehi som ligger mellom store kampesteiner. I dag er det bare et kulturminne fra tida da skogen virkelig var villmark. Her kan du se inn, la fantasien spinne og forestille deg hvordan det kan ha vært en gang. Selve toppen (733 moh.) er et perfekt sted for en matpause. Utsikten her oppe er flott på klare dager, skogkledde åser så langt øyet kan se. Her står det et stort og litt falleferdig tre-tårn som du ikke må forsøke å klatre i! Ellers ingen risiko på turen. Turen går rolig samme vei ned igjen.

Oppmøte: kl 18 ved veikryss
Austsidevegen/Rustebakkvegen.

Påmeldingsfrist: 20. juli.

Turleder: *Helga Elisabeth Waagaard*
924 56 251 *helgaew@yahoo.no*



Mer informasjon om turene finnes i medlemsbladet Tanderanger (1/2026), på våre hjemmesider www.dntvaldres.no og på facebook.com/dntvaldres. Endringer i turprogrammet kan oppstå, følg derfor med på nettsiden. Ved spørsmål om turene kontakt turleder. Ved andre spørsmål kan du sende e-post til valdres@turistforeningen.no, barnasturlag@dntvaldres.no

Enkel tur

Midtalls tur

Krevende tur

Svært krevende

DATO	DAG	GRUPPE	TURMÅL	GRAD	PÅMELDING INNEN	TURLEDER/KONTAKT	TELEFON
25-feb.	Ons	Senior	Måneskinnstur - fottur		23-feb.	Ester Christensen	97561507
27-feb-1.mar	Fre-Søn		Yoga og ski på Gomobu Fjellstue		12-feb.	Linda Wickstrøm	41697914
4-mars	Ons		Måne(d)sgledetutur til Koltjern		3-mars	Ingeborg Høe	92033601
9-mars	Man	Senior	Skitur Tansberg - Saur		7-mars	Bjørn Vegard Johnsen	48142002
14.-15.mar	Fre-Søn	DNT Ung	Alpint skredkurs på Bygdin – DNT Ung		9-mars	Guri Oline Iversen	97527372
28-mars	Lør	Senior	Kort vårskitur m/bål og fjellski i området Juvikåsen - Saur		27-mars	Bjørn Vegard Johnsen	48142002
11-apr.	Lør		Trugetur til Gribbe i Tisleidalen		10-apr.	Anne Reidun Tvenge	97522091
24.-27.apr	Fre-Man		Yoga og fjellski på Finshyfta DNT		8-apr.	Linda Wickstrøm	41697914
29-apr.	Ons		Onsdagssnerten: Kvitmøsknatten ved Leira		28-apr.	Ingeborg Høe	92033601
30.apr-3.mai	Tor-Søn		Yoga og fotturer ved Breivoll Gård i Ås		30-mars	Linda Wickstrøm	41697914
12-mai	Tir-Tors	Senior	Sykkeltur Fagernes – Bjørgo t/r		10-mai	Bjørn Vegard Johnsen	48142002
20-mai	Tor		Onsdagssnerten, Norakerskogen		19-mai	Ingeborg Høe	92033601
21-mai	Tor	Kajakk	Torsdagssveipen: Strondaforfjorden, fra Leira		19-mai	Torkjell Haugen	92898598
27-mai	Ons		Onsdagssnerten: Løkjishøvda i Volbu		25-mai	Kari Onstad	99690616
28-mai	Tor	Kajakk	Torsdagssveipen: Aurdalsfjorden, fra nord		26-mai	Torkjell Haugen	92898598
30.-31.mai	Lør-Søn		Grunnleggende turlederkurs		16-mai	Torkjell Haugen	92898598
3-juni	Ons		Onsdagssnerten: Steinknatten ved Danebu		2-juni	Ingeborg Høe	92033601
4-juni	Tor	Kajakk	Torsdagssveipen: Slidrefjorden fra Einangsundet		2-juni	Torkjell Haugen	92898598
6-juni	Lør-Søn		Sykkeltur Maristova - Lærdalsøyri		4-juni	Bjørn Vegard Johnsen	48142002
10-juni	Ons		Onsdagssnerten: Ålfjell		9-juni	Anne Reidun Tvenge	97522091
11-juni	Tor	Kajakk	Torsdagssveipen: Ølsljøen i Tisleidalen		9-juni	Torkjell Haugen	92898598
11.-14.jun	Tor-Søn		Sommeridyll med yoga og turer ved Stavern		1-juni	Linda Wickstrøm	41697914
17-juni	Ons		Onsdagssnerten: Rundemellen - Kremtopp 2026		16-juni	Beate Sunde Knutsen	92431969
18-juni	Tor	Kajakk	Torsdagssveipen: Vasvatnet		16-juni	Torkjell Haugen	92898598
20.-21.jun	Lør-Søn	Kajakk	Grunnkurs kajakk, Strondaforfjorden		12-juni	Torkjell Haugen	92898598
24-juni	Ons	Senior	Onsdagssnerten: Kviteberg - Kremtopp 2026		23-juni	Ester Christensen	91818842
25-juni	Tor	Kajakk	Torsdagssveipen: Sæbufjorden		23-juni	Torkjell Haugen	92898598
27-juni	Lør		Gråkampen i Vestre Slidre – Kremtopp 2026		25-juni	Ingeborg Høe	92033601
1-juli	Ons		Onsdagssnerten: Saurshøgde - Kremtopp 2026		29-juni	Tor Harald Skogheim	99690793
02.-05.jul	Tor-Søn		Langhelg på Fondsbu DNT, med turer i nærområdet		15-juni	Linda Wickstrøm	41697914
04.-05.jul	Lør-Søn	Kajakk	Teknikkurs kajakk, Strondaforfjorden		26-juni	Torkjell Haugen	92898598
7-juli	Tir	Senior	Rundtur til Sigloberget over Skardåsen		6-juli	Ester Christensen	91818842
11-juli	Lør		Rundtur over Skaget - Kremtopp 2026		9-juli	Tor Harald Skogheim	99690793
21-juli	Tir		Sykkelkultur i vakre Vassfaret		19-juli	Bjørn Vegard Johnsen	48142002
22-juli	Ons		Onsdagssnerten: Eidskollen i Begnadalen - Kremtopp 2026		20-juli	Helga Elisabeth Waagaard	92456251
27.-30.jul	Man-Tor		4 dagers tur til lungsdalshytta DNT		6-juli	Linda Wickstrøm	41697914
1-aug.	Lør	Senior	Falken på Golsfjell - Kremtopp 2026		31-juli	Ester Christensen	91818842
04.-06.aug	Tir-Tors		Smukstjølseter ved Rondane Nasjonalpark		1-juli	Ingeborg Høe	92033601
5-aug.	Ons	Senior	Onsdagssnerten: Marsteinsberget		4-aug.	Ester Christensen	91818842
07.-09.aug	Fre-Søn		"Trekanten" i Rondane på 3 dager		30-juni	Morten H. Svendsen	98282030
8-aug.	Lør		Elsykkelkultur Grønseknippa rundt		6-aug.	Bjørn Vegard Johnsen	48142002
12-aug.	Ons		Onsdagssnerten: Raudhorn på Slettefjell - Kremtopp 2026		10-aug.	Tor Harald Skogheim	99690793
13.-16.aug	Tor-Søn	Senior	4 dagers tur på Dovrefjell		31-juli	Linda Wickstrøm	41697914
17.-19.aug	Man-Ons	Senior	Tre dagers tur til lungsdalshytta DNT		15-juli	Ester Christensen	91818842
19-aug.	Ons		Onsdagssnerten: Skarvemellen		17-aug.	Torkjell Haugen	92898598
20-aug.	Tor	Kajakk	Torsdagssveipen: Volbufjorden		18-aug.	Torkjell Haugen	92898598
21.-23.aug	Fre-Søn		Introduksjon til teiltur i Jotunheimen		31-juli	Morten Henrik Svendsen	98282030
26-aug.	Ons		Onsdagssnerten: Goaren i Etnedal – Kremtopp 2026		25-aug.	Anne Reidun Tvenge	97522091
27-aug.	Tor	Kajakk	Torsdagssveipen: Hovsfjorden		25-aug.	Torkjell Haugen	92898598
29-aug.	Lør		Dryllennøse – Kremtopp 2026		26-aug.	Ingeborg Høe	92033601
29.-30.aug	Lør-Søn		Merke- og vardekurs ved Beitostølen		18-aug.	Torkjell Haugen	92898598
2-sep.	Ons		Onsdagssnerten: Familietur til Synet - Kremtopp 2026		1-sep.	Anne Reidun Tvenge	97522091
3-sep.	Tor	Kajakk	Torsdagssveipen: Slidrefjorden, fra Tingsteinen		1-sep.	Torkjell Haugen	92898598
5-sep.	Lør		Tur til Rjupetjednet for rullestolbrukarar og andre		1-sep.	Bjørn Vegard Johnsen	48142002
6-sep.	Søn		KDU-dagen, Mugnetind - Kremtopp 2026		3-sep.	Elisabeth Hovda	91368273
9-sep.	Ons		Onsdagssnerten: Binnhovdknatten		7-sep.	Torkjell Haugen	92898598
10.-13.sep	Tor-Søn		4 dagers høsttur til Bessheim i Sjødalen		8-aug.	Ingeborg Høe	92033601
10-sep.	Tor	Kajakk	Torsdagssveipen: Slidrefjorden, Lomendeltaet		8-sep.	Torkjell Haugen	92898598
16-sep.	Ons		Onsdagssnerten: Til sikteskiva på Rishøvda		15-sep.	Anne Reidun Tvenge	97522091
17-sep.	Tor	Kajakk	Torsdagssveipen: Strondaforfjorden, fra Fagernes camping		15-sep.	Torkjell Haugen	92898598
6-okt.	Tir	Senior	Høsttur i Fagernes-området		5-okt.	Ester Christensen	91818842
5-des.	Lør		Førjulskitur på Valdresflye		3-des.	Tor Harald Skogheim	99690793
12.-13.des	Lør-Søn		Overnatting i teilt vinterstid - minikurs		29-nov.	Torkjell Haugen	92898598

27.07 – 30.07 Fire dager på Iungdalshytta DNT

Opplev flotte turer, levende støsliv og kortreist mat i fjellet nord for Ål i Hallingdal! Vi bor i 2-mannsrom på hytta i tre netter, har måltidene der og går dagsturer.

Mandag går vi inn til hytta (4 km) på god sti. De som vil kan så bli med på tur til Iungdalsnuten før middag (ca. 4 timer t/r, og noe krevende). Tirsdag og onsdag planlegger vi turer på 10 - 15 km, mens vi på torsdag (avreisedagen) kan velge en litt lengre vei (8 km) tilbake til bilene. Det er mulig å bestille bagasjetransport (mot betaling) både inn til hytta og ut igjen.

Mer utfyllende turbeskrivelse på hjemmesida.

Kjøreråd: Vi anbefaler egen bil. Fra Rv. 7 litt før Ål svinger du inn på Nordbygdvegen (fv. 2930), mot Vats. Følg den ca. 40 km inn til parkeringen ved Toviki. Halvveis må du gjennom en bom, grusvei derifra.

Oppmøte: mandag kl 12 på p-plass ved Toviki, 3577 Hovet.

Påmeldingsfrist: 6. juli kl 20. Maks 10 deltakere.

Turleder: Linda Wickstrøm 416 97 914 eli-wic@online.no

04.08 – 06.08 Turhelg ved Smuksjøseter nær Rondane nasjonalpark

Smuksjøseter fjellstue ligger vakkert til omkranset av Rondanes storslåtte natur.

Var opprinnelig en seter, og stedet er drevet som fjellstue i to generasjoner. Rondane Nasjonalpark er nærmeste nabo, og området byr på flotte dagsturer i variert terreng.

Vi bor i gode 2-sengsrom med bad, har frokost og middag inne, og smører med niste.

Vi tar dagsturer på 8 - 15 km, avhengig av været. Du må være i normalt god turform og kunne bære en dagstursekk. Hjemreise fra Smuksjøseter ca. kl 16 på torsdag.

Detaljert program og priser på hjemmesida.

Pakkeliste og utfyllende informasjon blir sendt alle deltakere etter påmeldingsfristen er utløpt, senest 1 uke før turen.

Oppmøte: Tirsdag 4. august kl 12 ved

Smuksjøseter fjellstue, klare for tur.

Påmeldingsfrist: 1. juli kl 20. Maks 10 plasser (inkl. to turledere).

Turleder: Ingeborg Høe

920 33 601 ingeborghoe@gmail.com



Foto: Nina Horn

05.08 Onsdagssnerten: Marsteinsberget

Vi går fra Nyvegstoppen i Ranheimsbygda, og følger vegen nedover til vi kommer til sti som går til toppen (ca. 60 høydemeter). Der oppe er det helt fantastisk utsikt til Øystre Slidre og fjellene bak. Turlleder har med en enkel grill, så ta med litt grillmat og drikke. Etter en god pause går vi ned fra toppen og rett frem mot Marsteinshøgde. Derfra stien opp til Ranheimsbygda og veien tilbake til bilene. Husk gode sko!

Oppmøte: kl 17.45 ved tidl. Shell Fagernes.

Påmeldingsfrist: 4. august kl 18. Via sms eller nettsiden.

Turlleder: Ester Christensen 918 18 842 Est-c@online.no



07.08 – 09.08 «Trekanten» i Rondane på 3 dager

Den klassiske rundturen gjennom Norges første nasjonalpark tar deg rundt de sentrale deler av Rondane, avgrenset av Rondvatnet, Illmandalen og Langgludalen.

Ruta: Spranget - Rondvassbu - Øvre Dørålseter - Bjørnhollia - Rondvassbu - Spranget.

Turen er middels krevende, men den enkelte må selv vurdere om turen passer til egen form og evner, også når det gjelder å bære sekk. Møt klare for tur, med niste/drikke for første dag.

Fredag: På grusvei til Rondvassbu, deretter båt over Rondvatnet og videre på sti til Øvre Dørålseter. 18 km, gangtid 6 t.

Lørdag: Dørålseter – Bjørnhollia, ca 20 km, ca. 7 timer gangtid.

Søndag: Bjørnhollia – Rondvassbu – Spranget, ca. 19 km, ca. 7 - 8 timer gangtid. Detaljert program på hjemmesida. Bl.a. betaler hver enkelt båtbillett på 140 kr. NB Hvis p-plassen ved Spranget stenges må vi starte turen ved Mysusetet. Det betyr en ekstra time med gange, og at vi må starte kl. 11. Nærmere beskjed gis i så fall!

Oppmøte: Fredag kl 12, på p-plassen Spranget (NB! se over!)

Påmeldingsfrist: 30. juni. Maks 10 deltakere (+ to turledere).

Turlleder: Morten Henrik Svendsen 982 82 030 Morten.henrik.svendsen@gmail.com



Utsyn fra stølslaget Jaslangen. Foto: Bjørn Vegard Johnsen

08.08 El-sykkeltur Grønsennknippa rundt, med avstikker til Grunke

Vi sykler i vakker og variert natur, med flott utsikt mot Jotunheimen og fjell i Hemsedal, Vestre Slidre og Vang. Vi kjem til «vidunderlege Grunke», idylliske Jaslangen og andre stølslag. Sidan turen er på 52 km må du vera i god form.

Syklinga går på god grusveg, og startar frå p-plassen ved Sekskanten ved Vaset bru. Vi følger Panoramavegen i slak stigning, med flott utsikt mot m.a. Jotunheimen. Så ned og forbi Reinsennvatnet, og etter kvart til høgre inn på Jaslangvegen.

Ved Buaråne tek vi ein 8 km lang avstikker mot Grunke og attende. Så vidare ganske bratt opp forbi stølane Jaslangen og Grønsenn. Stopp ved ein kafé der.

Litt ovafor Grønsennstølane er høgste punktet på turen, med fint utsyn mot Grønsennknippa (1368 moh.). Så i lange utforbakkar mot Nørdre Trollhovd, og via Murkelie og Revshalen tilbake til Vaset. Blir vêret for krevjande, kan turen bli utsett, avlyst eller lagt om.

Utstyr: Sykkelhjelm og refleksevest, sykkelpumpe og lappesaker. Ta med ekstra sykkelslange. Hugs å ha fullada batteri! Ha med rikeleg med mat og drikke samt klede for variert vêr.

Vi sykler på trafikkert veg, og det er mange lange stigningar og bratte utforbakkar. Det blir fleire pausar under vegg. Vi er to turleiarar, ein fremst og ein bak, og vil gjere turen så trygg som muleg. Uansett sykklar du på eige ansvar.

Oppmøte: kl 9 på Shell Fagernes, eller etter avtale.

Påmeldingsfrist: 6. august kl 18. Via sms eller heimesida.

Turleiar: *Bjørn Vegard Johnsen 481 42 002 bjorn.vegard.johnsen@gmail.com*

12.08 Onsdagssnerten: Raudhorn på Slettefjell – Kremtopp i 2026

Vi kjører til litt forbi alpinanlegget i Rauddalen (bomveg). På god stig opp gjennom frodig bjørkeskog til snaufjellet, etter kvart litt bratt. Her oppe flott utsyn mot vatn, bygder og fjell. Vidare innover er det flatt og lett, så i stigning inn mot foten av sjølje fjellet. Litt småklyving opp siste bratta til toppen (1143 m), her er vi ekstra varsame. Om lag 1 - 1,5 t hit, 400 m stigning. God pause ved varden, ha med litt mat/drikke. Flott utsyn ned i Rauddalen, mot gardane i Lykkja/Skredbergo, og mot Jotunheimen. Heimtur langs om lag same rute.

Oppmøte: kl 17 ved Sparebank 1 på Beitostølen.

Påmeldingsfrist: 10. august.

Turleiar: *Tor Harald Skogheim 996 90 793 thskogheim@gmail.com*

13.08 – 16.08 Fire flotte turdager på Dovrefjell

Mektige Dovre har gitt opphav til myter, kongesagaer, skuespill og musikk. Her får vi mye naturopplevelse på kort tid, og her er det moskus, villrein, fjellrev, ørn og en sjelden flora. Snøhetta, med hovedtoppen på 2286 moh., er det store blikkfanget. Dette er en krevende tur i høyt fjellet. Du må være fjellvant, og kunne bære eget utstyr.

Vi skal ha to netter på DNT-hytta Snøheim, ved foten av Snøhattamassivet. På fredag tar vi turen opp på Vesttoppen (2249 moh.). Lørdag går vi via Reinheim til Kongsvold Fjellstue, der vi har siste overnatting. Denne dagen bærer vi full sekk, fredag og søndag kan vi gå med dagstursekk. Søndag tar vi dagstur i nærområdet, avslutning senest kl 14. Deretter hjemreise. Detaljert program på hjemmesiden. Utfyllende informasjon og pakkeliste kommer 1-2 uker før planlagt turstart.

Reiseråd: Bil kan parkeres på Hjerkinnhus (avgift). Ellers tog til Hjerkin fra Oslo og fra Trondheim. Inn til Snøheim må vi ta skyttelbuss (forhåndsbestilling på norway.no). Retur med tog fra Kongsvold til Hjerkin, evt. helt hjem. Togbilletter må hver enkelt bestille.

Oppmøte: Torsdag kl 17 på DNT-hytta Snøheim.

Påmeldingsfrist: 31. juli kl 20. Maks 10 deltakere.

Turleder: *Linda Wickstrøm 416 97 914 eli-wic@online.no*



Majestetiske Snøhetta på Dovrefjell. Hovedtoppen t.h. og Vesttoppen t.v.



Kongsvold Fjellstue



Mot vest har Skarvemellen en ganske smal og luftig rygg. Foto: Tor Harald Skogheim

19.08 Onsdagssnerten: Skarvemellen

Dette er Rundemellens nabo og lillebror, og toppen byr på fantastisk rundskue. Turen starter i skogsterreng, men vi kommer raskt over tregrensa til et åpnere landskap. Vi følger godt synlig sti hele veien, med flere flotte utsiktspunkt underveis. Det er noen bratte partier og litt enkel og veldig kort klyving siste stigningen mot toppen, men ikke luftig. Ingen spesielle risikoelement ellers. På toppen tar vi rast og spiser medbrakt niste og drikke. Turen er rundt 4,5 km og tar ca. 2,5 t med pauser.

Oppmøte: kl 17 ved tidl. Shell Fagernes, evt. kl 17.30 ved turstart (ferista!)

Påmeldingsfrist: 17. august.

Turleder: Torkjell Haugen 928 98 598 torkjell.haugen@dnt.no

21.08 – 23.08 Introduksjonstur til telttur i Jotunheimen

Har du lyst til å lære mer om hvordan det er å sove i telt i fjellet? Har du telt, sovepose og primus, men aldri fått deg til å ta det ordentlig i bruk? Eller synes du det er litt skummelt å sove i telt alene, og ingen av dine nærmeste har lyst til å bli med deg på telttur? Lurer du på hva slags utstyr du trenger for å kunne ha det fint på telttur?

Uansett er dette turen for deg! DNT Valdres har utstyr du kan låne, så du trenger IKKE å investere i mye utstyr for å bli med.



Å sette opp telt og innrette seg praktisk, det kan læres. Foto: Torkjell Haugen

Vi møtes på Bessheim fjellstue, og sjekker at alle har nødvendig utstyr med seg. Så går vi stien mot Russvatnet i rolig tempo. Det er bra med stigning i starten, og med tunge sekker tar vi det med ro. Etter 3 - 4 timer finner vi en plass der vi slår leir. Der blir det innføring i oppsett av telt, og deretter hvordan vi bruker primus/kokeapparat. Det blir også en liten fjellquiz, med premie til vinneren. Det er mulig å prøve fiskelykken her, for de som ønsker det.

Lørdag pakker vi sammen alt utstyr etter en god frokost. Ved bra vær går vi mot Bessvatnet, ved foten av mektige Besshø (2258moh.), og finner oss ny teltplass. Søndag går vi ned igjen til Bessheim hvor vi avslutter turen senest kl. 15.

Turen er middels krevende. Hver enkelt må undersøke/vurdere om turen passer til egen form og evner. Vi har på forhånd avklart hva som skal være i sekken, og låneutstyr blir fordelt til de som trenger det.

Oppmøte: Fredag kl 14, ved Bessheim fjellstue.

Påmeldingsfrist: 31. juli. Maks 8 deltakere.

Turleder: Morten Henrik Svendsen 982 82 030 Morten.henrik.svendsen@gmail.com

26.08 Onsdagssnerten: Goaren i Etnedal – Kremtjønn i 2026

Toppen ligger over tregrensa med god avstand til høyere fjell, og har derfor fantastisk utsikt. Dette er en barne- og familievennlig tur, på gammel stølsvei og god sti. Det er flere mulige ruter til toppen, vi går fra Klukkarlie. Ca. 4 km t/r, og totalt 200 høydemeter. På toppen (1070 moh.) er det en sikteskive som hjelper oss å bestemme fjellene omkring. Her setter vi oss i brisken og nyter utsikt og matpakke. Fra Steinsetbygda kjører mot Etnesenn (bomvei) til en parkering på h.s. av veien.

Oppmøte: kl 16.20 ved tidl. Shell Fagernes.

Påmeldingsfrist: 25. august kl 20.

Turleder: Anne Reidun Tvenge 975 22 091 annereidun@msn.com

29.08 Dryllenøse – Kremtopp i 2026

Dette er turen for deg som er i god form og vant til lange turer i høyt fjellet, også utenfor sti. Dryllenøse (1510 moh.) ligger på sørsida av fjellsjøen Bygdin, noe øst for Eidsbugarden. Turen er 22 km t/r, med stigning på ca. 700 høydemeter. Sannsynlig tidsbruk, med pauser, er ca. 8 - 9 t. Turen kan bli avlyst eller flyttet ved dårlig vær.

Tidlig start fra p-plassen ved Eidsbugarden (avgift) på T-merket sti mot Yksendalsbu. Oppover Vennisstøldalen blir det etter hvert ganske steinete. Ned mot vannet Dryllin får vi god utsikt mot Dryllenøse på andre siden av vannet. Stien følges til østenden av Dryllin, derfra går vi stiløst til toppen. Der oppe er det flott utsikt over fjellsjøen Bygdin, og mot Gjendealpene på nordsiden. Retur går enten samme vei eller langs bandet mellom Dryllin og Bygdin før vi kommer inn på stien tilbake til Eidsbugarden. Kartblad 10056 Besseggen og eventuelt UT-appen. Mer info. i boka «På tur i Valdres - Vest» (s. 152) av Morten og Julia Helgesen. Glittertind forlag.

Oppmøte: kl 8.30 på parkeringa på Eidsbugarden.

Påmeldingsfrist: 26. august kl 20. Maks 10 deltakere (+ 2 turledere).

Turleder: Ingeborg Høe 920 33 601 ingeborghoe@gmail.com

02.09 Onsdagssnerten: Familietur til Synet - Kremtopp 2026

Få topper er så lett tilgjengelige og har samtidig så god utsikt som Synet (1137 moh.) Toppen ligger fritt og har ingen andre høyere fjell i umiddelbar nærhet. Det gir en detaljrik horisont av åser, koller og tinder. Synet gjør ikke skam på navnet sitt.

En lett familietur på ca. 7 km t/r som passer for alle, også barn ned til 3 - 4 år.

Det er flere mulige ruter for tur på Synet. Vi starter på Nystølen innenfor Gomobu, og følger gjerdet langs en av stølene før en ser skilt i retning Synet. Deretter på blåmerket sti /traktorspor gjennom åpne områder og inn i skogen når man nærmer seg hytteområdet rundt Einarsetåne. Slakt oppover gjennom skogen forbi diverse hytter og på tvers av noen hytteveier, men hele tiden godt merket med skilt og blåmalte steiner. Etter hvert passerer man skoggrensen, og varden på Synet (også kjent som Syni) blir synlig. Etter en kort oppstigning er man på toppen som har fantastisk utsikt til alle kanter. På toppen finnes en sikteskive og et lite bord perfekt for kveldsmat eller ettermiddagskaffe på denne turen. Totalt er vi ute i ca. 2,5 t.

Oppmøte: kl 16.15 ved tidl. Shell Fagernes.

Påmeldingsfrist: 1. september kl 20.

Turleder: Anne Reidun Tvenge 975 22 091 annereidun@msn.com



Trillevegen med Rjupetjednet i bakgrunnen. Foto: Bjørn Vegard Johnsen

05.09 Tilrettelagt tur til Rjupetjednet på Valdresflye

Denne turen høver for alle, også for rullestolbrukarar og andre med rørslehemming. Vi fylgjer ein tilrettelagt trilleveg frå fv. 51 fram til Rjupetjednet (1211 moh.). Dette er ein ganske flat grusveg, berre ein svak motbakke. 1 km kvar veg. Deltakarar med rullestol må, om nødvendig, sjølv gjere avtale med aktuell assistent.

Turstart ca. 3 km etter Bygdin høgfallshotell, mot Valdresflye. Litt etter brua over Rjupa er det to p-plassar for rullestolbrukarar på oversida av vegen. På nedsida av vegen er det vanlege parkeringplassar. Det er også plass for bilar med rullestolar. Blir det for liten plass, kan «vanlege» bilar parkera lengre nede. Vi legg til rette for å henta dei sjåførane som må parkera der.

Undervegs vil det vere eit naturstiopplegg med ulike spørsmål. Ved Rjupetjednet er det laga ein rasteplass, det er også lagt til rette for å fiske frå ei lita brygge.

Deltakarane er sjølv ansvarlege for eigen tryggleik på turen. Vi er to turleiarar som vil syte for at turen blir så hyggeleg som mogeleg.

Deltakarane må kle seg for ein dag i høgt fjellet. Det kan vera kaldt, blåsa og regna. Ta med varm drikke og rikeleg med niste. Dersom veret blir for dårleg kan turen bli avlyst, flytta eller utsett til ei anna tid.

Kart: Turkart Øystre Slidre målestokk 1:50 000. Turvegen er ny og ikkje innteikna på kartet enno. På digitale Norgeskart er den merka som vanleg sti.

Oppmøte: kl 10.30 ved Shell Fagernes, eller etter avtale.

Påmeldingsfrist: 1. september kl 18. Via sms eller på heimesida.

Turleiar: Bjørn Vegard Johnsen 481 42 002 bjorn.vegard.johnsen@gmail.com



På tur mot Mugnetinden. Foto: Tor Harald Skogheim

06.09 Til Mugnetinden på KDU-dagen – Kremtopp 2026

På «Kom-deg-ut»-dagen går turen til Mugnetinden (1739 moh.) på Slettefjell, som har utrolig flott utsikt i alle retninger, til åser, vann og bygder – og høye tinder. Det meste av turen går på tydelig sti, men når vi nærmer oss toppen blir underlaget steinete. Mange høydemeter skal forseres, og underveis veksler det fra jevn stigning til ganske bratt. Du må derfor være i god nok form til å delta.

Fra p-plassen ved Mugna følger vi sti oppover langs elva til de to tjerna i Mugnebotten. Vi går mellom dem og oppover stigninga mot sørvest til vi finner et fint sted for matpause. Så videre opp til tjern 1459 m, og derfra ganske bratt oppover mot nord (men noe mindre bratt enn alternativet som tok av lengre nede). Terrenget blir mer steinete, og noen år må man krysse en liten snøfonn på vei mot toppen. Siste kilometer er det svært steinete og ganske bratt. Fra toppen får vi en fantastisk utsikt i alle retninger, og ved fint vær tar vi en god pause her. Vi går samme vei tilbake til parkeringsplassen. Fjellsko anbefales absolutt!
Turlengde ca. 9 km. Gangtid ca. 3 timer opp og 2 timer ned. Pauser kommer i tillegg.

Oppmøte: kl 10 på p-plass ved elva Mugna, Slettefjellvegen (som er bomvei).
Påmeldingsfrist: 3. september.

Turlleder: *Elisabeth Hovda* 913 68 273 *elihovda@gmail.com*

09.09 Onsdagssnerten: Binnhovdknatten på Aurdalsåsen

En fin familietur som passer for alle, til Aurdalsåsens høyeste punkt (1165 moh.). Vår tur starter på østsiden av toppen og følger sti hele veien. Litt bratt i starten, men ikke luftig. Over tregrensa blir det slakere, og vi følger høydedraget og passerer flere mindre topper før vi kommer til hovedtoppen. Ved den flotte varden får vi i godvær fint utsyn over Aurdalsåsen, og inn mot Jotunheimens flotte tinder i det fjerne. Der tar vi en god rast, så ta med mat og drikke. Turen er 5 km og tar ca. 2,5 t, med pause.

Evt. frammøte ved turstart: Senest kl 17.30 ved p-lomme langs Fetjasetvegen (nær hytte har adresse 279) ved Surtjernet. Automatbom/kort langs Danebuvegen.
Det er ingen spesielle risikoelement knyttet til turen.

Oppmøte: kl 17 ved tidl. Shell Fagernes for samkjøring, evt. etter avtale.

Påmeldingsfrist: 7. september.

Turlleder: *Torkjell Haugen* 928 98 598 *torkjell.haugen@dnt.no*



Idyllisk parti ved Sjoa, med Stuttgongkampen bak. Foto: Ingeborg Høe

10.09 – 13.09 Høstturer ved Bessheim i Sjødalen

Bli med og nyt fargesprakende høstdager med oss, på Bessheim fjellstue. Naturen kler seg i røde, gule og oransje farger. Vi kombinerer oppholdet med flotte fjellturer og avslutter dagene med Bessheim fjellstue sine hjemmelagede matopplevelser.

Vi bor på 2-sengs rom på Bessheim fjellstue, og har måltidene der. Kjøkkenet er viden kjent for sine gode matopplevelser, som lokal fjellaure, spekemat, rømmegrøt, reinsdyr, hjort og elg. På høsten er det vanlig med middagsbuffet med både kalde og varme retter, samt dessertbord. Vi kan få to enkeltrom, første mann til mølla!

Det blir turer i nærområdet (10 – 15 km), ut fra værforholdene. Kanskje må vi kjøre litt til turstart. Aktuelle turer fredag og lørdag er rundtur over Stuttgongkampen (1418 moh.), og rundtur fra Russtangen til Russvann og Bessheim. Søndag (avreisedag) går vi en kortere fjelltur, aktuelle mål kan være Gjendehø eller Brurskardsknappene.

Vi bruker god tid på turene, men det kreves at du er i normalt god turform og kan kle deg etter vær og vind. Gode og stødige fjellsko er nødvendig. Turene går delvis i høyfjellsterreng, fjellfuruskog, bjørkeskog og langs steinete stier.

Detaljert program for helga samt priser, finner du på hjemmesiden. Mer informasjon om turen samt pakkliste blir sendt ut til deltakere etter påmeldingsfristen.

Oppmøte: Torsdag kl 17 ved Bessheim fjellstue.

Påmeldingsfrist: 8. august kl 20, via hjemmesida.

Turleder: Ingeborg Høe 920 33 601 ingeborghoe@gmail.com

16.09 Onsdagssnerten: Til sikteskiva på Rishøvda

Bli med på tur til toppen med Norges største sikteskive, med navn og høyder til nesten 200 steder i fjellet. Den står her på grensa mellom Nord-Aurdal og Sør-Aurdal, og ble satt opp og avduket i september 2024. Utsikten fra toppen (1009 moh.) er uendelig i alle retninger.

En kort barnevennlig tur, som kan ha adkomst fra begge kommunene. Vi velger den korte og enkle, med utgangspunkt i Nysetåsen og Knutsfeten. Turen går på tydelig sti. På toppen er det også et bord der man kan spise niste og kose seg med utsikten.

Oppmøte: kl 16.15 ved tidl. Shell Fagernes.

Påmeldingsfrist: 15. september kl 20.

Turleder: Anne Reidun Tvenge 975 22 091 annereidun@msn.com



Kaldt men eventyrlig flott på Flye vesle julaftan 2018. Foto: THS

05.12 Førjulsitur på Valdresflye

Sjølv om værgudane har vore vrang nokre år så prøver vi att! Håpet er mellom anna å få oppleve det spesielle midtvinterlyset her oppe i 1400 meters høgde.

Temperatur, vêr- og snøtilhøve kan variere mykje på denne tida, turmål og -lengde blir lagt opp etter dette. Ved evt. brøyting byter vi på å gå fyrst. Fjellski og stavar med skikkeleg trinse er best utstyr. Uansett er det viktig med varme og vindtette klede. Elles sitteplate, mat og varm drikke. Gjerne spade og vindsekk. Rasletinden er neppe aktuelt mål (for langt/krevjande for dei fleste på denne tida). Eit godt alternativ er å ta ein runde austover på Flye, mot Store Nuten og Gluptindane. Også aktuelt å gå rundt Fisketjernnuten, eller ein tur sørvestover, i retning mot Torfinnsbu. Det gjorde vi i 2020, det vart ein veldig fin og triveleg tur. Turlengde som sagt ut frå vêr og føre.

Kart: Øystre Slidre (1:50.000) v/ØS fjellstyre (utgåve 2015).

Oppmøte: kl 10 ved kafeen på toppen av Flye.

Påmeldingsfrist: 3. desember.

Turleiar: Tor Harald Skogheim 996 90 793 thskogheim@gmail.com

Vil du også ha Norges beste reiseforsikring i sekken?
Ring oss!



www.valdresbrannkasse.no
613 47 600

Barnas Turlag

Barnas Turlag er en undergruppe av DNT Valdres. For å få til aktivitet har det vist seg å fungere best når engasjerte foreldre/andre går sammen om arrangement i sine nærmiljø/kommuner. I Nord-Aurdal og Vang er BT-grupper alt i gang (se under). Hovedlaget bidrar gjerne med planlegging og støtte, økonomisk og praktisk, bl.a. med innkjøp eller utlån av utstyr. Eller oppretting av ny nærguppe! Ta bare kontakt!

Barnas Turlag i Nord-Aurdal har allerede hatt aktiviteter i år (se s. 9 -12), og kommer til å ha andre opplegg noen ganger i løpet av året. Kunngjøres på hjemmeside og FB.

Barnas Turlag i Vang er nystiftet, og gjennomførte et veldig vellykket arrangement ved skiheisen på Filefjell på «Kom deg ut»-dagen 1. februar (se s. 12). Andre aktiviteter som planlegges kunngjøres på FB (Facebook).



DNT Ung

- vil også i år ha aktiviteter som isbading, bålturner og teltturer, kajakk m.m. Datoer bestemmes i samarbeid med turledere i DNT Ung. Se hjemmeside og FB.

SENIORGRUPPA

SENIORGRUPPA

En del aktiviteter er avvirket før bladet ble trykt, se referat i høstnummeret.



Vårløysing i oset ved Hovsjøen. Foto: Bjørn Vegard Johnsen

28.03 Skitur med bål og fjellski, Juvikåsen – Saur

Seinvinteren kan by på mange gode opplevingar, som å kunne gå på ski utanfor oppkøyrde løyper. Det er også bekkar som begynner å opne seg opp, fuglar som kjem attende, varme dagar, fine plassar å setja seg ned på.

Denne turen går i området aust for Juvikåsen. Alt etter vêr og føre startar vi turen på Juvikåsen eller på Liaåsen. Aktuelle ruter kan vera Hovsjøen, Tansberg, Saur. Endeleg rute blir bestemt i samråd med turdeltakarane ved turstart. Turen kan bli utsett eller avlyst alt etter vêr- og snøforholda.

Utstyr: Fjellski med fellar, sitjeunderlag, godt med mat og varm drikke. Snøspade dersom du har, og litt tørr ved til bål. Evt. turkart Øystre Slidre (Mesterkart 1:50 000). Kle deg for ein lang dag i fjellet.

Deltakarane går på eige ansvar, vi turleiarar vil gjera turen så trygg som mogeleg.

Oppmøte: kl 09.15 ved Shell Fagernes, eller etter avtale. Samkjøring til turstart.

Påmeldingsfrist: 19. mars kl 18, via sms eller heimesida.

Turleiar: Bjørn Vegard Johnsen 481 42 002 bjorn.vegard.johnsen@gmail.com



Kort pause rett ned for Nordaker. Foto: Bjørn Vegard Johnsen

12.05 Sykkeltur Fagernes – Bjørgø t/r

Opplev tidleg vår frå sykkelseet, utan å møte sjenerande trafikk.

Denne gongen er den tradisjonelle sykkelturen på Valdresbanevegen ikkje ein tematur, vi stoppar etter behov. Turen passar både for vanleg sykkel og el-sykkel, men på fellestur må alle tilpassa seg farten til gruppa. Traseen er ganske lett, men du bør vera i bra form og ha sykla noko etter vinterpausen. Passar det slik, tar vi ein kaffistopp ved bakeriet i Aurdal. Turen vil ta om lag 5 timar med pausar.

Utstyr/klede: Pass på at sykkelen er i god stand, og evt. batteri opplada. Ha med pumpe og lappesaker, helst ekstra sykkelslange. Hjelm og refleksvest er obligatorisk. Ta med niste/drikke, ha med varmt tøy og klede mot vind/regn, vêret kan skifte snøgt. Dersom vêret blir for dårleg kan turen bli flytta til tysdag 19. mai.

Oppmøte: kl 9.45 ved Valdres folkemuseum, Fagernes.

Påmeldingsfrist: 10. mai kl 18, via sms eller på heimesida.

Turleiar: Bjørn Vegard Johnsen 481 42 002 bjorn.vegard.johnsen@gmail.com

24.06 Onsdagssnerten: Kviteberg – Kremtopp 2026

Med turstart nedenfor Eggums bakeri går vi til den nye dagsturhytta på Kviteberg, som ligger med flott utsikt over Fagernes. Vi går oppover ca. 150 høydemeter, videre litt småkupert bortover mot hytta. Vi går i skogen, men noen steder er det fin utsikt mot Neselva og Skrautvål. Framme ved hytta tar vi kaffepause og nyter den fine utsikten. Ta med mat og drikke til pausen - og ha gode tursko.

Oppmøte: kl 17.45 ved Valdres folkemuseum, for samkjøring til start.

Påmeldingsfrist: 23. juni.

Turleder: Ester Christensen 918 18 842 Est-c@online.no

07.07 Fottur til Sigloberget – Skardåsen

Et fint område med flott utsikt til Mellene og Jotunheimen, også om sommeren. Vi starter fra Grøslie, går forbi et par hytter og videre på sti mot stigningen til Sigloberget. Det er litt bratt opp (ca. 150 høydemeter), men det flater ut mot toppen av Sigloberget. Her er det flott utsikt til de nære stølene, og mot fjellene. Etter en pause her går vi videre i lett terreng til Skardåsen. Der har vi en ny pause og nyter utsikten før vi går på sti ned til bilene. Turen er 6 – 7 km, og tar ca. 4 t med pauser. Fjellsko anbefales - og ta med mat og drikke.

Oppmøte: kl 10.15 ved Shell Fagernes, eller 10.30 ved Melbybråten for samkjøring.
Påmeldingsfrist: 6. juli kl 18.

Turleder: Ester Christensen 918 18 842 Est-c@online.no

01.08 Falken på Golsfjellet – Kremtopp 2026

Toppen har herlig utsikt, men er ikke så ofte besøkt. Området har begrenset med merking, så man kan føle at man går i et nesten «jomfruelig» terreng. Fra toppen er det i klarvêr utsyn bl.a. til Spåtind, Gausdal Vestfjell, Oslomarka, fjellene ved Vassfaret og mot Golsfjellet.

Vi kjører fv. 51 via Leira over Golsfjellet til avkjøring mot Hølstølen (bomvei), og parkerer rett før Hølstølen. Går opp gjennom skogen til snaufjellet (250 høydemeter hit) og videre til toppen. Turen er ca. 7 km t/r, og vil ta rundt 4 t med pauser. Ta med mat/drikke og ekstra tøy, bruk fjellsko. Turen kan endres/flyttes ut fra været.

Oppmøte: kl 10 på Shell Fagernes, eller etter avtale.

Påmeldingsfrist: 31. juli kl 18.

Turleder: Ester Christensen 918 18 842 Est-c@online.no

17.08 – 19.08 Tre dager ved Iungdalshytta DNT

Iungdalshytta ligger nord for Hallingskarvet, der Iungdalen og Fødalen møtes. Her er du midt mellom Jotunheimen og Hardangervidda, og Fødalen er en av de vakreste dalene du kan vandre i.

Vi bor på 2-mannsrom. Det koster kr 1315 pr. natt, pr. person, med full pensjon. Betales på hytta. Vi kan bestille båt til å frakte bagasjen inn til hytta. Det koster 150 kr t/r for hvert kolli.

Turplaner: (kan bli forandret pga vær eller andre årsaker).

Mandag går vi fra parkeringen ved Toviki og inn til hytta, langs vannet (ca. 1,5 t).

Bagasjen kan sendes med båten, det går også an å sitte på.

Tirsdag går vi tur i den vakre Fødalen, til Systrandfossen (8 km).

Onsdag er det hjemreise, etter tur i Iungdalen eller på Iungdalsnuten (1479 moh.).

Pakkliste og mer info. sendes deltakerne etter at påmeldingsfristen er ute.

Oppmøte: Mandag kl 10 ved tidl. Shell Fagernes for samkjøring. Evt. etter avtale.

Påmeldingsfrist: 15. juli. Via sms eller på hjemmesida. Maks 10 plasser.

Turleder: Ester Christensen 918 18 842 Est-c@online.no



Fra Ranheimsbygda mot Fagernes: Foto: Ester Christensen

06.10 Fottur i Fagernes-området

Vi starter i Suskrysset i Ranheimsbygda og går gamlevegen ned til Fagernes, med fin utsikt over byen og Strondafjorden. Vi tar oss god tid, og turleder forteller om gamle dager. Vel nede i Fagernes går vi på kafé og hygger oss sammen før vi kjører opp til bilene igjen. Møt med gode sko, og godt humør!

Oppmøte: kl 10.40 ved tidl. Shell Fagernes.

Påmeldingsfrist: 5. oktober.

Turleder: Kari Borgny Fjelltun 975 61 507

KAJAKKGRUPPA

NB Sikkerhet: Gjelder for alle turene:

Krav til deltakelse: Minimum våttkort.

Ferdse på vann i kajakk kan være risikoutsatt, derfor må du ha basiskunnskap i padling og redning. Grunnet vanntemperaturen er det også et krav om at vi padler med våtdrakt, minimum en Long John drakt. Ta med mat og drikke for turen.

Ved for tøffe forhold med stor bølgehøyde og vind kan turen bli endret eller avlyst på kort varsel.

Trenger du å låne kajakk og/eller annet utstyr, si ifra ved påmelding, så ordner vi det.



*På Strondafjorden, mot Storøya og Leira.
Foto: Torkjell Haugen*

21.05 Torsdagssveipen: Strondafjorden, fra Leira

Fra Leirasanden padler vi rolig utover, følger fjorden langs land mot Fagernes i vårt eget tempo, og lar skuldrene senke seg. Etter hvert krysser vi fjorden og padler den andre siden tilbake. En enkel og fin tur for å komme i gang igjen – godt selskap, frisk fjordluft og en myk start på padleåret. Turen tar ca. 2 t.

NB! Sikkerhet og utstyr: Se øverst på sida.

Oppmøte: kl 18 ved Leirasanden, Markavegen 26.

Påmeldingsfrist: 19. mai. Maks 8 deltakere.

Turleder: Torkjell Haugen 928 98 598 torkjell.haugen@dnt.no



Trivelig plass for strandhogg nord i Aurdalsfjorden. Foto: Tor Harald Skogheim

28.05 Torsdagssveipen: Aurdalsfjorden, fra nord

Årets andre tur går i vakre omgivelser langs strandkanten i Dokkefjorden/ Aurdalsfjorden. Vi starter i nordenden av fjorden der Skamåni renner ut i Øvrevatnet, Urde. Denne fjorden er en vakker perle med flott landskap rundt og mange små vikar som kan utforskes. Vi padler sørover mot golfbanen, og etter hvert krysser vi fjorden og tar andre siden tilbake. Padleturen tar omkring 2 timer.

NB! Sikkerhet og utstyr: Se s. 54.

Oppmøte: kl 18 ved kryss Skamånvegen/Kalplassvegen.

Påmeldingsfrist: 26. mai. Maks 8 deltakere.

Turleder: Torkjell Haugen 928 98 598 torkjell.haugen@dnt.no

04.06 Torsdagssveipen: Slidrefjorden fra Einangsundet

Vi legger ut fra Einangsundet, padler mot Røn i rolig tempo og ser på det flotte jordbrukslandskapet rundt fjorden. Vi går inn i den lille fjorden rett nord for Røn før vi snur kajakken nordover igjen og følger land langs vestsiden av fjorden tilbake. På tilbaketuren passerer vi også Mo kirkeruin, som kan være et sted å gå i land og ta i nærmere øyensyn om forholdene tillater det. Padleturen tar ca. 2 t.

NB! Sikkerhet og utstyr: Se s. 54.

Oppmøte: kl 18 ved Einangsundet 56.

Påmeldingsfrist: 9. juni. Maks 8 deltakere.

Turleder: Torkjell Haugen 928 98 598 torkjell.haugen@dnt.no

11.06 Torsdagssveipen: Ølsjøen i Tisleidalen

Vi legger turen til Ølsjøen, med mulighet for å utforske Pardisfjorden. Her slynger smale kanaler seg gjennom sivet og leder oss stille opp mot elva Tisleia. En variert padletur med nærkontakt med naturen, rolige tak og tid til å utforske underveis. Padleturen tar omkring 2 timer.

NB! Sikkerhet og utstyr: Se s. 54.

Oppmøte: kl 18 ved Båtbrenna 55.

Påmeldingsfrist: 15. september. Maks 8 deltakere.

Turleder: Torkjell Haugen 928 98 598 torkjell.haugen@dnt.no

18.06 Torsdagssveipen: Vasetvatnet

Vi legger ut fra Sekskanten og runder småøyer og nes før vi kommer ut i det mere åpne landskapet på Vasetvatnet. Omgitt av åpent høyfjell og vide horisonter med kjente fjell som Grønnsennknippa i sikte går turen i rolig tempo, med plass til pauser og utsyn. En enkel og fin måte å oppleve høyfjellet fra vannet – stille, nært og ekte. Padleturen tar omkring 2 timer.

NB! Sikkerhet og utstyr: Se s. 54.

Oppmøte: kl 18 ved Sekskanten på Vaset, Panoramavegen 915.

Påmeldingsfrist: 16. juni. Maks 8 deltakere.

Turleder: Torkjell Haugen 928 98 598 torkjell.haugen@dnt.no

25.06 Torsdagssveipen: Sæbufjorden

Sæbufjorden er en liten, koselig fjord som er fin å utforske. Vi starter fra fiskeplassen ved Langøygarden, derfra glir vi ut i Sæbufjorden og utforsker fjorden i vårt eget tempo. Vi ser på naturen rundt oss, tar gode pauser underveis og koser oss på vannet. Padleturen tar omkring 2 timer, og er siste tur før vi tar sommerferie.

NB! Sikkerhet og utstyr: Se s. 54.

Oppmøte: kl 18, ved Bygdinvegen 341 (p-lomme ved fiskeplass)

Påmeldingsfrist: 23. juni. Maks 8 deltakere.

Turleder: Torkjell Haugen 928 98 598 torkjell.haugen@dnt.no



Mot Vasetvatnet, med Ålfjell bak. Foto: Mads Wangensten



Mot Sæbufjorden, med Skrautvål bak. Foto: Tor Harald Skogheim

20.08 Torsdagssveipen: Volbufjorden

Vi starter fra Moavike nær Sandtangen og padler fjorden i rolig tempo, med tid til å nyte omgivelsene og finne god flyt og fremdrift. En uformell kveldstur med natur, bevegelse og hyggelig fellesskap på vannet. Padleturen tar omkring 2 timer.

NB! Sikkerhet og utstyr: Se s. 54.

Oppmøte: kl 18 i Moavike, nær Sandtangen.

Påmeldingsfrist: 18. august. Maks 8 deltakere.

Turleder: Torkjell Haugen

928 98 598 torkjell.haugen@dnt.no



På Volbufjorden, mot Volbu.

Foto: Torkjell Haugen

NB! Sikkerhet og utstyr: Se s. 54.

Oppmøte: kl 18 ved Røssbrua, Vestsidevegen.

Påmeldingsfrist: 25. august. Maks 8 deltakere.

Turleder: Torkjell Haugen 928 98 598

torkjell.haugen@dnt.no

03.09 Torsdagssveipen: Slidrefjorden

Nå starter vi fra Tingsteinen rett ned for Slidre. Vi padler i rolig tempo og runder flere små øyer underveis, med korte stopp og tid til å nyte omgivelsene. En variert og hyggelig kveldstur, akkurat passe lang for en torsdag. Padleturen tar ca. 2 t.


NB! Sikkerhet og utstyr: Se s. 54.

Oppmøte: kl 17.30 (NB!) ved Tingsteinen, ved E16.

Påmeldingsfrist: 1. september. Maks 8 deltakere.

Turleder: Torkjell Haugen 928 98 598

torkjell.haugen@dnt.no



Nydelig høstdag på Hovsfjorden. Foto: Torkjell Haugen

27.08 Torsdagssveipen: Hovsfjorden

Torsdag kveld setter vi kursen mot Hovsfjorden. En liten og trivelig fjord som egner seg godt for en rolig padletur uten stress og lange strekk. Vi tar oss god tid, holder tempoet nede og lar turen bli akkurat så avslappet som en Torsdagssveip skal være. Bli med ut på vannet og rund av dagen på best mulig måte. Padleturen tar ca. 2 t.



Spennende tur i Lomendeltaet.

Foto: Torkjell Haugen

10.09 Torsdagssveipen: Slidrefjorden, Lomendeltaet

Vi starter i Lomendeltaet og padler stille oppover elva Begna mot Ryfoss, før vi snur og glir ut i Slidrefjorden. Der tar vi en runde på fjorden, med tid til å nyte vannet, naturen og freden rundt oss. En variert tur med både elv og fjord – bli med og opplev Slidrefjorden fra sitt beste perspektiv. Padleturen tar omkring 2 timer.

NB! Sikkerhet og utstyr: Se s. 54.

Oppmøte: kl 17.30 (NB!) ved Riste bru, Tyinvegen.

Påmeldingsfrist: 8. september. Maks 8 deltakere.

Turleder: Torkjell Haugen 928 98 598 torkjell.haugen@dnt.no



På Strondafjorden,
mot slottet på Lo.
Foto: Torkjell Haugen

17.09 Torsdagssveipen: Strondafjorden, fra Fagernes

Vi avslutter padlesesongen med en tur fra Fagernes Camping. Turen går over fjorden og videre til Leira, i rolig tempo med tid til å nyte utsikt og padleglede. Ved Leirasanden snur vi og padler tilbake langs vannkanten mot Valdresbanevegen. Etterpå venter badstue og mulighet for å grille ved brygga – en perfekt avslutning på padleåret! Padleturen tar ca. 2 t, men med badstue/grilling er vi ferdige noe senere.

NB! Sikkerhet og utstyr: Se s. 54.

Oppmøte: kl 17.30 på Fagernes Camping, Tyinvegen 23.

Påmeldingsfrist: 15. september. Maks 8 deltakere.

Turleder: Torkjell Haugen 928 98 598 torkjell.haugen@dnt.no



«Kremtoppjakten 2026»

Vi fortsetter med turtilbudet «Kremtoppjakten», der 12 topper/høgdepunkt i Valdres og omegn er turmål (se oversikten under). Vi beholder navnet som er innarbeidet etter flere år, selv om det har kommet et par kommentarer om at ikke alle toppene er «kremtopper» nok. Fine og varierte turmål for de fleste er dette uansett.

Under pandemien måtte vi i to år droppe kasser/bøker. Vi prøvde så med egne skilt på toppene, men flere skilt ble rett og slett fjernet. Derfor er det slutt med all form for merking på toppene. Se neste side om registrering av dine besøk.

Vi håper at mange vil delta i og ha glede av Kremtoppjakten også i 2026.

Tidsperiode: 13. juni – 11. oktober.

Navn	Høgde	Kommune	Fellestur
Rundemellen	1344 m	Øystre Slidre	17.06
Kviteberg (ved Fagernes)	543 m	Nord-Aurdal	24.06
Gråkampen (mellom Helin og Storfjorden)	1585 m	Vestre Slidre	27.06
Saurshøgde (SV for Søre Trollåsen)	1092 m	Øystre Slidre	01.07
Skaget	1685 m	Øystre Slidre	11.07
Eidskollen (øst for Garthus i Begnadalen)	733 m	Sør-Aurdal	22.07
Falken (SØ for Sanderstølen)	1186 m	Nord-Aurdal	01.08
Raudhorn (NØ på Slettefjellet)	1143 m	Vang	12.08
Goaren (nord for Steinsetfjorden)	1070 m	Etnedal	26.08
Dryllenøse (SØ for Eidsbugarden)	1510 m	Vang	29.08
Synet (SØ for Gomobu på Vaset)	1137 m	Nord-Aurdal	02.09
Mugnetind (vest på Slettefjellet)	1738 m	Vang	06.09

Fellesturer

Også i år har DNT Valdres fellesturer med turleder til alle toppene i løpet av sommeren/høsten (se over). Turene står også i aktivitetsprogrammet på midtsida.



Kruset som var premie i 2025, med Ormtjønnkampen som motiv. Foto: THS

Krus som premie

For å få krus som premie for 2026 er det som vanlig krav om 10 fullførte topper for voksne og 5 topper for barn (under 16 år). Kruset er gratis for alle de som oppfyller kravet og sender inn registreringen. Kruset får Kremtopp-logo i årets farge, logoen til DNT Valdres og et fargebilde av en av toppene i årets jakt.

Fine uttrekkspremier

Sport 1 på Leira sponser også i år Kremtoppjakten med noen fine premier. Disse trekkes ut blant barn og voksne som har oppfylt kravet og sendt inn. Uttrekning vil foregå på høstmøtet i DNT Valdres. *Stor takk til Sport 1 på Leira!*

Registrering

Gjøres via appen SjekkUT, som du kan laste ned. Vi legger inn toppene der, og da registreres besøket automatisk når du er nær toppunktet. NB! Aktivt kun i den tidsperioden vi har definert (se forrige side). Et alternativ er at du tar skjermdump (screenshot) og sender på mail til oss når dere har registrert alle toppene. Eventuell mail sendes til: kremtopper@dntvaldres.no. **Frist: 20.oktober.**

Mer informasjon kommer på nettsidene våre før sommeren.

GOD JAKT!



– Stolt samarbeidspartner med DNT!

Den Norske Turistforening



KIWI mini pris
Kjøp kjapt, trygt og billig

KIWI Leira	Man-lør 7-23	
KIWI Fagernes	Man-lør 7-23	
KIWI Røn	Man-lør 7-23	
KIWI Beitostølen	Man-lør 8-23	Søn 9-21
KIWI Aurdal	Man-fre 8-23	Lør 8-21 Søn 10-21



Bra med snø og flotte løyper, her ved Tansberg i ØS. Foto: Bjørn Vegard Johnsen



Kajakkgruppa skal i sommer ha rekordmange turer. Foto: Torkjell Haugen