

SKAULEISPOSTEN

TURGLEDE HELE ÅRET - 2026 - 41. ÅRGANG



DNT Ringerike



Innhold:

FASTE SIDER:

Side 3: Leder

Side 4: Styret 2025-2026
Andre tillitsvalgte
Ansatte

Side 5: Medlemskap
Overnatting

Side 24: Aktivitetskalender

Side 26: Tur- og aktivitets-
program 2025

Side 44: Kart over koier
og stier

Side 45-47:
Koiene våre



Stor gave til DNT Ringerike

SpareBank 1-Stiftelsen Ringerike kjøpte sommeren 2025 øya Tvehjulingen med eksisterende hytte av Hole kommune som ga den videre til vår forening.

- Side 9



Helikopterløft og restaurering av Ringkolltoppen

DNT Ringerike er privilegert som kan invitere gjester til Ringerikes mest naturskjønne område, og vi har etter beste evne prøvd å legge forholdene til rette.

- Side 10



Helrenovering av Tjuenborgkoia

I år ble andre byggetrinn fullført på Tjuenborgkoia, med nytt tak og riving av gammel murpeis og innsetting av ny moderne peisovn som hovedoppgavene.

- Side 12

ANSVARLIG UTGIVER: DNT Ringerike

REDAKTØR:



Per H. Stubbraaten
Tlf. 908 61 879
per.havard.stubbraaten
@hadeland-energi.net

REDAKSJONSKOMITÉ:



Axel Johan Holt
Tlf. 996 12 222
axelholt@online.no



Ellen Næsj
Tlf. 952 40 607
ellen.naesje@dnt.no



Karsten Lien
Tlf. 909 99 867
karsten.lien@
gmail.com



Jan Gunnar Hagen
Tlf. 951 93 922
hagenjanguddar@
gmail.com

OPPLAG: 2500 stk

FORSIDE: Tvehjulingen

Foto: Linda Nordgård,
SpareBank 1-Stiftelsen Ringerike

UTFORMING OG PRODUKSJON:

Jan Gunnar Hagen, DNT Ringerike

TRYKKERI:

Odd Palerud AS - post@palerud.no

NETTSIDE: dnt.no/ringerike

VIPPS: 113915

EPOST: ringerike@dnt.no

TURSENTERET Storgata 6, Hønefoss

Mandag stengt, Tirsdag-lørdag kl 11-15

Tursenteret er delvis bemannet av våre frivillige. Merk også at Tursenteret kan ha andre åpningstider i skolens ferier.



Årsmøte DNT Ringerike

HØNEFOSS VIDEREGÅENDE SKOLE
TORSDAG 26. MARS KL. 1800

Dagsorden i tråd med vedtektene

Fullstendige sakspapirer legges ut
på dnt.no/ringerike innen 12. mars

Foredrag ved **Inger Lise Blyverket**

Generalsekretær i Den Norske Turistforening



DNT Ringerike



*Fra Krokskogen
i øst til øverst
i Vassfaret
i nordvest*

Leder

Når vi nå skriver 2026 og skal se tilbake på året som har gått, er det igjen vanskelig å skulle samle alle høydepunktene inn i én lederspalte. Det har vært et år der mye har vært «som vanlig» i DNT Ringerike – med turer, aktiviteter og møter – men også et år der noen helt spesielle milepæler har satt ekstra preg på vår forening.

Den største gaven – bokstavelig talt – kom i form av en ny turisthytte: Tvehjulingen. I sommer fikk vi den og en hel øy i Steinsfjorden i gave av SpareBank-1 Stiftelsen Ringerike. Det er nesten så man må klype seg i armen når man sier det høyt. En ny hytte er ikke bare et bygg; det er nye turminner, nye muligheter for både korte og lange turer, og et tydelig signal om at det vi driver med blir sett og verdsett lokalt. Vi er dypt takknemlig for tilliten, og gleder oss til å fylle Tvehjulingen med liv, varme og slitne, fornøyde turfolk i mange år fremover. Samtidig har vi jobbet hardt med å ta vare på det vi allerede har. Både Ringkolltoppen, Tjueborgkoia og Grønknutkoia har fått et skikkelig løft i løpet av året. Det har vært mange dugnadstimer, mye bæring, snekring, pussing og maling – og enda flere kaffekopper rundt bordet. For dugnader skal være vel så koselige som de er produktive. Resultatet begynner virkelig å synes: mer attraktive og energibesparende koier, bedre standard og ikke minst steder det er lett å være stolt av når vi inviterer folk ut på tur med overnatting.

Utover koiene har året og vært preget av «grunnfjellet» i driften vår: turer, kurs, aktiviteter og møter. Barnas Turlag, Seniorgruppa, Steinsletta Havkajakklubb, fellesturer, dugnader og arrangementer – alle disse små og store hendelsene og gruppene der frivillige, medlemmer og deltakere møtes, er det som gjør DNT Ringerike til det det er. Det er her nye turvenner blir til, nye frivillige rekrutteres, og kjærligheten til det enkle friluftslivet forsterkes.

Og så har vi nådd en milepæl som vi har drømt om i mange år: I løpet av 2025 passerte DNT Ringerike over 3000 medlemmer. Det er et tall som både forplikter og gleder. Flere medlemmer betyr flere som heier på oss, bruker tilbudene våre og bidrar til at vi står sterkere som lokalforening. Det er også en bekreftelse på at arbeidet som legges ned av frivillige og ansatte oppleves relevant og viktig for folk i regionen vår.

Tursenteret vårt har nå vært i drift i over ett år, og det merkes. Flere stikker innom for å få turtips, låne eller kjøpe turutstyr, slå av en prat eller bare ta en kopp kaffe og kjenne litt på den gode DNT-stem-



Foto: Linda Nordgård

ningen. Vi har fått mange nye frivillige gjennom Tursenteret – folk som kanskje først kom innom av nysgjerrighet, men som ble værende fordi de ønsket å bidra. Vi opplever også at Tursenteret har hatt mye av æren for medlemsveksten vår, for økningen i frivillige og for at andre organisasjoner har fått øynene opp for hva vi gjør. Mange av de samarbeidene vi nå bygger, har nettopp sitt utspring i møtene rundt disken på Tursenteret.

Økonomisk går det også godt! Vi ser økende overnattinger på koiene våre og flere medlemmer enn noen gang, og det gir oss et solidere grunnlag for å planlegge langsiktig. Samtidig er det viktig å være ærlig på at mer besøk ikke bare gir høyere inntekter, men også høyere kostnader. Jo flere som bruker koiene våre, jo mer må vi investere i vedlikehold, oppgraderinger, sikkerhet og tilrettelegging. Hyttene våre skal være trygge, trivelige og tilgjengelige – det koster, men det er en investering vi med glede gjør.

Når vi ser frem mot 2026, vet vi at én oppgave vil stå høyt på agendaen: arbeidet med grunneiertillatelsler. Vi er helt avhengige av et godt samarbeide med grunneierne for å kunne legge til rette for turruter og koier på en god måte. Derfor er vi i gang med å utvikle en ny Grunneierportal, der grunneierne selv kan forvalte sine tillatelsler på en enklere og mer oversiktlig måte. Målet er at både grunneiere, frivillige og administrasjon skal få en ryddig og forutsigbar hverdag – og at tillit og dialog styrkes ytterligere.

2025 har vist oss at DNT Ringerike står sterkt – med ny koiegave, oppgraderte koier, flere medlemmer, god økonomi, en økende gjeng frivillige og ansatte som virkelig ønsker å få flere ut på tur. Samtidig har året også minnet oss på at vekst alltid må følges av ansvar: ansvar for naturen, for koiene våre, våre ansatte, våre frivillige, våre medlemmer og for alle som møter DNT Ringerike for første gang. Med det går vi inn i 2026 med både ydmykhet og pågangsmot. Takk til alle som har bidratt – på dugnad, i styre og stell, på tur, på koiene og på Tursenteret i Hønefoss.

Vi gleder oss til å fortsette turen sammen med dere.

Tom-Erik Bakkely Aasheim
Styreleder DNT Ringerike

Styret i 2025-2026



Fra venstre bak: Ola Tørrisplass, Julie Ulven (nestleder), Hege Ballari Rindal, Jan Gunnar Hagen, Karsten Lien (sekretær), Foran: Tom-Erik Bakkely Aasheim (styreleder) og Rita Hovind (Steinsletta Havkajakklubb)

STYRELEDER:

Tom-Erik Bakkely Aasheim
Tlf. 476 52 214
styreleder.dntringerike@dnt.no

SEKRETÆR:

Karsten Lien
Tlf. 909 99 867
karsten.lien@gmail.com

STYREMEDLEM:

Ola Rolid Tørrisplass
Tlf. 970 64 524
ola_minimann@hotmail.com

Jan Gunnar Hagen
Tlf. 951 93 922
hagenjanguddar@gmail.com

NESTLEDER:

Julie Ulven
Tlf. 480 75 407
julieulven@yahoo.no

1. VAREMEDLEM:

Rita Hovind
Tlf. 979 75 855
rita.hovind@gmail.com

2. VAREMEDLEM:

Hege Ballari Rindal
Tlf. 414 13 180
hege.ballari@gmail.com

Administrasjonen:



DAGLIG LEDER

Ellen Næsje
Tlf. 952 40 607
ellen.naesje@dnt.no



TURSENTER og AKTIVITET

Karoline Brenna Henriksen
Tlf. 976 36 903
karoline.brenna.henriksen@dnt.no

STYRET I STEINSLETTA HAVKAJAKKLUBB (SHKK)



Fra venstre: Arne Berg, Rita Hovind, Mona Tenold Lundemo. Bakre rekke: Vivian Nilsen og Ruben Ekholdt Sanden. Per Arne Hubred var ikke til stede da bildet ble tatt.

Ruben E. Sanden
ruben-es@online.no
Tlf. 485 01 723

Rita Hovind (styreleder)
ritahovind@gmail.com
Tlf. 979 75 855

Mona T Lundemo (sekretær)
mona.lundemo@gmail.com
Tlf. 922 31 533

Viviann Nilsen
vivi-ni@online.no
Tlf. 413 32 575

Per Arne Hubred
perhu62@gmail.com
Tlf. 976 22 580

Arne Berg
arneb2@online.no
Tlf. 982 15 797

STYRET I SENIORGRUPPA



Fra venstre: Bente Christine Eriksen, Erik Monserud, Tove Bergli Halvorsen (leder), Gro Austad og Kjell Strømsodd.

LEDER VALGKOMITEÉN




Miriam Hagge
Tlf. 936 04 409
miriam.hagge@gmail.com

LEDER TURKOMITEÉN




Odd Tangen
Tlf. 992 49 277
odd.f.tangen@gmail.com

LEDERE BARNAS TURLAG



Per Egil Helgesen
Tlf. 41236689
perhelig@gmail.com
Anett Bjerkan
Tlf. 97103920
anett.bjerkan@gmail.com

LEDER SENIORGRUPPA



Tove Bergli Halvorsen
Tlf. 478 03 883
tove.moller56@gmail.com

OMRÅDELEDERE FOR STIENE:



Krokskogen/
Nordmarka
Ivar Lindseth
Tlf. 900 86 639



Holleia øst
Gro Austad
Tlf. 924 54 067



Holleia vest
Anders Lind
Tlf. 924 27 807



Vikerfjell
Håkon
Skougstad
Tlf. 940 83 845



Veme/Heggelia
Axel J. Holt
Tlf. 996 12 222



Vassfaret
Marit Aaslie
Brenden
Tlf. 975 25 463



Hønefoss
Ellen Næsje
Tlf. 952 40 607

Medlemskap

Som medlem i DNT får du medlemspris på DNTs 600 hytter og kan deponere på DNT-nøkkelen. Du får rabatt på turutstyr i DNT Nettbutikken og i vårt eget Tursenter i Hønefoss. Du får bladet Fjell og Vidde og DNTs årbok, som sendes til medlemmer på forespørsel eller kan leses digitalt på dnt.no.

I tillegg kommer tilbud på turer og kurs over hele landet og en rekke andre gode medlemsfordeler som du kan lese om på dnt.no/medlem/fordeler. Og sist, men ikke minst: Som medlem støtter du det gode arbeidet for friluftsliv over hele landet.

Lokalt i Ringerike har vi nå 11 flotte koier, og åpner nr. 12 i løpet av året. Vi har også turer, kurs og gode friluftsmiljøer for alle aldre. Vi har rabattavtale hos Sandberg Sport på Hvervenkastet som gir 15 % på ordinære varer til våre medlemmer. Når du melder deg inn i DNT er det postadressen som avgjør hvilken lokalforening du tilhører. Bor du innenfor vårt nedslagsfelt som strekker seg fra Krokaskogen i øst til øverste i Vassfaret i nordvest, så tilhører du automatisk DNT Ringerike. Du kan se et kart som viser våre stier, koier og arbeidsområde på side 44. Bor du andre steder, men ønsker å være medlem i vår lokalforening må du gi spesiell beskjed om det. Kontakt oss så hjelper vi deg!

MEDLEMSSKAP

| TYPE MEDLEMSSKAP | PRIS |
|---|-------------|
| Ordinært medlem (26-66 år) | kr 860,- |
| DNT Ung (Unge mellom 13-25 år) | kr 365,- |
| Barnas Turlag (0-12 år) | kr 150,- |
| Honnørmedlem (over 66 år eller uføre) | kr 675,- |
| Husstandsmedlem (om du bor sammen med et hovedmedlem) | kr 475,- |
| Familiemedlemskap (2 voksne og alle barn under 26 år) | kr 1 540,- |
| Livsvarig medlemskap | kr 21 500,- |

BLI MEDLEM - SMS DNT TIL 2030

Overnatting

OVERNATTING OG BRUK AV KOIENE

Hos DNT Ringerike kan forhåndsbestille plass på koiene. Du kan også benytte deg av koiene og betale i etterkant av oppholdet. Hvis du vil betale etter at du har kommet hjem må du oppgi koias navn, dato for besøket og besøksnummeret i protokollen på koia ved betaling. Du kan overføre til DNT Ringerikes kontonummer 2230.20.00084, benytte deg av Vipps (113915) eller aller helst bruke DNTs Hyttebetalingsapp. Ønsker du å forhåndsbestille plass gjør du det på hyttebestilling.dnt.no. De som forhåndsbestiller har fortrinn på seng, men må gjøre krav på denne innen kl. 19.00. De som bare går og betaler for seg på koia eller i etterkant av oppholdet, har lik rett til å være på koia, men må bruke madrass på gulvet hvis det ikke er nok sengeplasser. Alle MÅ skrive seg inn i besøksprotokollen, også de som har forhåndsbestilt! Det er det første du gjør når du ankommer koia! Følg ellers anvisningene på koia i forhold til renhold, hvor du henter vann, hvordan du fyrer eller tømmer aske mm. Og har du spørsmål er du velkommen til å kontakte oss i Tursenteret.

PRISER VED LEIE AV KOIER PÅ SENGEBASIS

| | MEDLEMMER | IKKE MEDLEMMER |
|-------------------------------|-----------|----------------|
| Voksen | kr 345,- | kr 520,- |
| Ungdom 13 - 26 år | kr 170,- | kr 335,- |
| Barn 0 - 12 år | Gratis | kr 240,- |
| Hund (i bur) | kr 110,- | kr 110,- |
| Dagsbesøk/telt - Enkeltperson | kr 100,- | kr 200,- |
| Dagsbesøk/telt - Familie | kr 150,- | kr 250,- |

PRISER VED LEIE AV KOIER SOM LEIES UT I SIN HELHET

| | MEDLEMMER | IKKE MEDLEMMER |
|------------------------|------------|----------------|
| Bertebu - Vassfarkoia | kr 1 100,- | kr 1 300,- |
| Bjønnebu - Vassfarkoia | kr 800,- | kr 1 000,- |

STEINSLETTA HAVKAJAKKLUBB

Medlemskap i Steinsletta Havkajakklubb er gratis så lenge du er medlem i DNT.

Kajakklubben bruker appen Spond, og for å delta i klubbens aktiviteter må man være med i Spond-gruppa. Klubben er pålagt å holde kontroll på hvem som deltar på padlinger. I Spond sendes det også ut invitasjoner til onsdagspadlinger og appen brukes i tillegg til å fakturere for leie av kajak

RABATTER

Du får fordeler og rabatter hos flere av DNTs samarbeidspartnere. Reise, overnatting, turutstyr, forsikring, festivaler, kurs og mye mer. Les mer på dnt.no/medlem/fordeler.

FJELL OG VIDDE

Fjell og Vidde er landets største friluftsmagasin, og kommer ut 5 ganger i året. Les mer på dnt.no/fjellogvidde.

DNT-NØKKELE

Alle koiene som driftes av DNT Ringerike er utstyrt med DNT-nøkkel.

Nøkkel til koiene får du ved å henvende deg på Tursenteret vårt i Storgata 6 og Sport 1 på Hvervenkastet. For å få deponere nøkkel må gyldig medlemskort i DNT fremvises.

Depositum for DNT-nøkkel er på kr 100,- og du kan beholde nøkkelen så lenge du er medlem av DNT.

DAGSBESØK OG TELT

Det er helt gratis å spise nistepakken eller slå opp telt utenfor våre fantastiske koier. Nyte utsikten, bare slappe av og la roen senke seg mens du tar inn den flotte norske naturen.

Men om du har behov for å låne utedo, bruke ved, benytte deg av kjøkkenet på koia eller andre fasiliteter må du betale for oppholdet.

Hva jeg tenker om fjellet

Av Axel J. Holt

Fjellet er en naturtype, et område eller for de fleste – et spesielt sted. «Hytta mi ligger på fjellet.» «Jeg tenkte meg til fjells i helga.» «Eg er, som vel du veit, ein fjellets mann, og derfor dreg til fjells so tidt eg kan» (Vinje).

Riktig nok! Geologer, botanikere, jegere, vassdragsingeniører -- alle har de sin oppfatning av «Fjellet». Det har vel også alle vi som er glade i å gå, å vandre, og det bare fordi vi liker vandringen i seg selv! Vi kan plukke blomster, bær og sopp mens vi går. Men det er ikke derfor vi går. Vi kan oppdage og beundre et motiv, stort eller lite, mens vi går. Det blir en bonus, et gode i tillegg til opplevelsen ved det å gå. Å gå en tur i skogtrakter der jeg vokste opp, setter meg i en spesiell stemning, en «modus» om du vil. Stemningen er ulik slik jeg opplever den på Krok-skogen, Holleia og innover mot Vikerfjell og Vassfaret. Kanskje det har noe med hva jeg har opplevd tidligere å gjøre. Erfaringer, minner og hendelser jeg har med meg fra akkurat dette området, dette stedet. Nettopp herfra har jeg de første minnene om skogtur med foreldre og søsken. Kommer jeg tilbake hit, mange år seinere, er det særlig luktene som er med på å sette meg i en spesiell sinnsstemning. Skogsbildet kan være forandret med hogst og nye veier. Likevel er det noe som er konstant, uendret ved stedet og området.

For noen år siden oppdaget jeg hvor ulikt denne opplevelsen, å dra til fjells, være til fjells, kan være for folk som betrakter seg som turvandrere, som «fjellfolk». En turkamerat fortalte en mandag, med begeistring og glød i blikket om en tur til fjells, en helgetur. Han og noen venner hadde ligget ute i Leirungsdalen i Jotunheimen. «Er du tilbake allerede nå?», spurte jeg, litt undrende i stemmen. «Ja, vi kjørte opp tidlig lørdags morgen, gikk innover til vi fant en fin plass der vi slo opp teltene. Fiska litt, stelte mat og koste oss. En liten tur opp på Knutshøe før vi dro hjem.»

Leirungsdalen og Knutshøe. Selve Jotunheimen. På en helgetur! Jo, jeg innså jo at det var teknisk mulig. Men likevel. Det var noe som protesterte vilt inni meg. En fjelltur etter mine begreper strakte seg over flere dager, gjerne ei uke. Hardangervidda, Rondane og spesielt Jotunheimen. Dette var (og er) det nærmeste jeg som nøktern lutheraner kunne komme begrepet «Hellige Fjell». For å komme dit brukte du tog og buss. Så kom fjellstøvlene på føttene, og selve fotturen kunne begynne. Kanskje hadde selve reisen tatt så lang tid at det ble en over-



På vei ned fra Fannaråken

Foto: Bjørg Synøve Stigsrud

natting før du ga deg på vei inn i fjellheimen, helligdommen. Alt dette var en prosess, en forberedelse til den store opplevelsen. Først nå var jeg, en ydmyk fjellvandrere, innviet og klar for å ta innover meg det som ventet: Daglange vandringer fra hytte til hytte. Fra øst til vest, nord til sør, fra A til B. Tilbake til utgangspunktet? Nei, det var jo å gå i ring! De som rota seg bort, gikk gjerne i ring. Bratt og flatt, sol og regn. Blåst og stille. En rast, et tilfeldig «hei», en samtale. Hyttene, du verden for en betegnelse! Betjente steder med hotellstandard. Selvbetjente, der du ble enig med en tilfeldig medturist om å dele en boks Spaghetti à la Capri. Den kalde, men nødvendige turen til utedoen når augustnatta overrasket med de første minusgradene. Og så, når målet for turen til slutt var nådd. Bussen ned til stasjonen i dalen. Toget hjem. Jo da, du luktet svette og møkkete turklær, for ikke å snakke om når du fikk av deg støvlene! Så er det jo nettopp dette som er tur-adelens parfyme, den som bare vi som virkelig har vært i fjellet, vært til fjells, kan oppnå!

No ser eg atter slike fjell og dalar...

Av Per H. Stubbraaten

På tur i Jotunheimen og på Hardangervidda



*Eg er som vel du veit, ein fjellets mann,
og derfor dreg til fjells so tidt eg kan,
å friska meg på fly og bratte bryn
og sjå ikring meg alle store syn.*

A.O. Vinje

Foto: Bjørg Synøve Stigsrud

Hardangervidda med Hårteigen i horisonten.

Ingen har så sterkt som forfatteren A.O.Vinje levendegjort fjellet og inspirert folk til å vandre i naturen. Han ga oss navnet Jotunheimen, og han inspirerte til opprettelsen av Den Norske Turistforening i 1868.

Dette utfordrende landskapet med 26 av landets høyeste topper har alltid vært et populært tur-område. Det er nok å nevne Besseggen. Jotunheimen ble nasjonalpark i 1980, og DNT har sammen med Riksantikvaren lansert en Historisk vandrerute gjennom Jotunheimen. Hardangervidda er Europas største høyfjellsplatå og Nordens største nasjonalpark. Her er landformene roligere enn i Jotunheimen, men vi finner spektakulære fosser og et rikt plante- og dyreliv. Den gamle Nordmannsslepa mellom Øst- og Vestlandet er utpekt som Historisk vandrerute på Hardangervidda.

Stinettet er tett, og mulighetene for overnatting på koiene er gode.

DNT Ringerike har lange tradisjoner med overnattingsturer både i Jotunheimen og på Hardangervidda. I 2024 og 2025 hadde vi vellykkede sommerturer til begge fjellområdene, og i 2026 følger vi opp med nye overnattingsturer. Turen i Jotunheimen starter på Turtagrø og går til Hjelle,



Varde mot Glitterheim i Jotunheimen

Foto: Liv Beate Rolld Hagen

mens turen på Hardangervidda går mellom Tinnhølen og Lofthus.

Gjennom denne vesle smakebiten på hva Jotunheimen og Hardangervidda har å by på, håper jeg at du vil melde deg på en av sommerturene våre.

Mer om turene finner du på s. 26.

Steinsletta Havkajakklubb: Padleglede og fellesskap



Foto: Steinsletta Havkajakklubb

Fra en av sesongens turer. Flere turledere på tur i skjærgården i Østfold og Strømtangen fyr.

Av Anette Skafjeld

Steinsletta Havkajakklubb er klubben for deg som ønsker å lære og padle, eller har padlet i flere år, men savner et fellesskap. Klubben arrangerte hele 26 onsdagspadlinger, en rekke kurs og turer i 2025.

Onsdagspadlinger

Hovedsesongen for aktiviteter i Steinsletta Havkajakklubb går fra starten av mai til starten av oktober. I 2025 har klubben organisert 26 onsdagspadlinger med totalt 281 registrerte deltakere. Det gir et snitt på nesten 11 padlere per gang.

- Det har vært mye og variert aktivitet i året som har gått, og deltakelsen har vært god. I år har vi hatt søkelys på padleteknikk og redningstrening på onsdagspadlingene, sier styremedlem i kajakklubben, Rita Hovind.

Hovedvekten av onsdagspadlingene foregår i Steinsfjorden og Tyrifjorden, men det har også vært turer til Øyangen, Nakkerud, Røsholmstranda og elva Sogna, for å nevne noe.

LEIE AV KAJAKK:

Klubben har 13 kajaker for voksne og fem kajaker for barn og ungdom til leie.

Prisene er: Onsdagspadling: kr 100,-
Dagsleie/døgn: kr 150,-
Helg: kr 350,-

Barne- og ungdomskajaker er gratis å låne. NB! En voksen må stå som leietaker og være til stede under padleaktiviteten.

Ved leie av kajak utenom klubbturen, må leietaker ha grunnkurs Hav.

Flere turledere

Rekordmange turledere har hatt turlederoppgaver i løpet av sesongen. De har ledet onsdagspadlinger, turer og arrangert introduksjonskurs Havkajak og to grunnkurs Havkajak.

Turledergruppa har i 2025 blitt ledet av Ruben Sanden. Det er arrangert tre turlidermøter og kurs i førstehjelp rettet mot vannaktivitet. På førstehjelpskurset deltok 13 padlere og det ble holdt på Frivillighetens hus i Hønefoss med paramedisiner (ambulansesarbeider), Ida Lundemo.

Ut på tur

Turglede er viktig i Steinsletta Havkajakklubb. Opplevelsen og nærheten til naturen og elementene er helt spesiell når en sitter lavt over vannet i en kajak. Derfor arrangeres det alltid flere dagsturer eller overnattingsturer gjennom sesongen. Noen overnattingsturer arrangerer klubben selv, andre ganger deltar medlemmene på eksterne arrangement.

I 2025 har det blant annet vært trivelige turer til Fjorda, Undredal, Hvasser og Strømtangen fyr på Hvaler. Aldri feil med litt saltvann under kjølen. - Vi håper å få med en god gjeng til Sørlandet padletreff i regi av DNT Sør, i august 2026, sier styremedlem Arne Berg. Dette er et flott og inkluderende arrangement, hvor vi har vært representert i flere år. Også Bølgefestivalen i Nevlunghavn senere på høsten er et fint arrangement. Her bør vi prøve å få med litt flere enn tidligere.

Du finner mer informasjon om SHKK på DNT Ringerike sin hjemmeside.



DNT Ringerike var på plass med Tom-Erik Bakkely Aasheim (styreleder), Karoline B. Henriksen (tursentermedarbeider), Jan Gunnar Hagen (styremedlem), Ellen Næsje (daglig leder) og Tor Johansen (frivillig Tvehjulingen).



Fredag 20. juni ble nøkkelen overgitt av Syver Leivestad, ordfører i Hole kommune, til Tom-Erik Bakkely Aasheim, styreleder i DNT Ringerike.

Enestående hyttegave til DNT Ringerike Av Per H. Stubbraaten

SpareBank 1-stiftelsen Ringerike kjøpte sommeren 2025 øya Tvehjulingen med eksisterende hytte av Hole kommune som ga den videre til vår forening. Ønsket var at allmennheten nå ville få tilgang til den naturskjønne øya gjennom å leie hytta. DNT Ringerike er glade og dypt takknemlige for gaven og lover å forvalte eiendommen etter giverens intensjoner.

Den høytidelige overrekkelsen fant sted på Tvehjulingen 20. juni 2025. Her mottok styrelederen i DNT Ringerike nøklene fra ordføreren i Hole kommune med representanter fra Sparebankstiftelsen, styremedlemmer og frivillige til stede.

Sparebankstiftelsen har virkelig vært generøs overfor DNT Ringerike, for det er ikke mer enn ett år siden vi fikk hytta på Ringkolltoppen. Den er nå i full bruk etter omfattende renovering. Også på Tvehjulingen er nødvendige forbedringer planlagt, bl.a. ny brygge og nytt toalett, men vi satser på å åpne hytta for overnatting i 2026. Da har vi også ganske sikkert en løsning på hvordan folk uten fartøy skal komme seg til og fra øya.

Historikk

Hytta på Tvehjulingen ligger idyllisk til i den sørlige delen av Steinsfjorden nær Sundvollen. Den er en del av en øygruppe med Ulvøya som den største. Tvehjulingen som i tidligere eiendoms-

registre er kalt Tvillingøya, består av to nokså sirkelformede øyer, bare skilt fra hverandre i flomtider. Tvehjulingen ligger innenfor Tyrifjorden våtmarksområde som er et viktig hekkeområde for våtmarksfugler, og øya har i verneplanen fra 2018 blitt en del av Steinsfjorden biotopvernområde. Den grunne Steinsfjorden er økologisk sårbar, og for noen ti-år siden var utbredelsen av vasspest den største trusselen. Den truet krepsebestanden, men i seinere år har ikke minst den økende bestanden av svaner bidratt til å holde vasspesten i sjakk.

Alle øyene i Tyrifjorden var i tidligere tider allmenning der folk kunne jakte, hogge ved og sende dyr på beite. Etter utskiftingen i 1823 kom øyene på private hender, og Tvehjulingen kom først under Utøyas eier og fra 1870 under Stein gård. Etter 2. verdenskrig og fram til i dag har Hole kommune eid Tvehjulingen.

Kajakklubben

Steinsletta Havkajakklubb er organisatorisk tilknyttet DNT Ringerike. Fra sin base på Sundvollstranda vil Tvehjulingen ligge strategisk til for all virksomhet. Her er det fint å raste på de ukentlige kajakkturene, og bedre kurssted er vanskelig å finne.

Både båtfolk og alle som er glade i aktiviteter knyttet til vann, er velkomne til Tvehjulingen i 2026. Og som gode turfolk må vi i dette sårbare området vise naturvett og rydde opp etter oss.

Milliongave sikret renovering av Ringkolltoppen

Foto: Johan Fegri




Velfortjent pause fra sortering av avfall før helikopterløft. Fv. Anett Bjerkan, Siw Aneth Thoenbakken, Erik Sandum, Ellen Næsje, Ola Tørrisplass, Bjørg Stigersrud, Ninette Rudberg, Flemming Jenssen og Per Egil Helgesen. Foran Fredrikke 4 år.

Det er nesten så vi må klype oss i armen. Først gir Sparebankstiftelsen oss en hyttegave til 6 millioner, og deretter får vi en eventyrlig gave på 1 million kroner av privatpersonen Grethe Holmby. Pengene har nå blitt brukt til å renovere Ringkolltoppen, og tidlig på høsten 2025 var arbeidet ferdig. Det har siden vært kø for å sikre seg overnatting med storslått utsikt.

Av Ellen Næsje

DNT Ringerike er privilegert som kan invitere gjester til Ringerikes mest naturskjønne område, og vi har etter beste evne prøvd å legge forholdene til rette.

Hytta manglet vann og skikkelig toalett, og den eneste løsningen var å bore etter vann. Vi valgte Rønneberg Brønnboring, og det tunge utstyret ble kjørt opp på frossen mark i mars måned for å skåne terrenget. Etter møysommelig boring ned til 153 meter sto plutselig vannspruten høyt til vær.



Spruten sto til vær som en stor fontene, da vi fant vann på 153 meter.
Foto: Ole Jørgen Rønneberg



Vannet er til turfolket, og er du forbi uten å bo på hytta er du hjertelig velkommen til å bruke tunnpumpa.

Foto: Ellen Næsje

Vannet har seinere vist seg å holde god kvalitet med gjennomsnittlig temperatur på 8 grader. Opprinnelig var planen å bygge et separat uthus med do, men arkitekt Erik Karlsen overbeviste oss om at innvendig ombygging ville bli billigere. Byggmester Knut Sundberg fikk oppdraget, og det ble utført i konstruktivt samarbeid med koiesjefen og foreningens styre og daglig leder. For å få utført arbeidet måtte hytta holdes stengt hele sommeren.

Som første prioritet etter vannboringa sto et funksjonelt toalett og et romslig vedskjul, og resultatet ser absolutt lovende ut. Inngangspartiet ble bygd inn, og bodene gjort om til hunderom og tørkerom. Derimot ble hovedhytta stående urørt, nettopp for å bevare den hyggelige atmosfæren som vi ble så glade i da vi første gangen besøkte Ringkolltoppen. Vi måtte ha to helikopterløft for å bringe nye materialer fram og gamle tilbake. Da var det godt å ha frivillige hjelpere på plass, men flinke dugnadsfolk har ellers deltatt aktivt under hele byggeprosessen. Blant de mange jobbene kan nevnes rydding, vasking, maling, beising og syng av gardiner. De mest snekkerkyndige har bygget senger og lagd plattning i kroken.

Det var millionen som gjorde det mulig å starte rehabiliteringen med en gang, men vi har også søkt om tippemidler for å bytte ut takplater og etterisolere vegger. Så langt er vi kjempefornøyd, takk til alle bidragsytere!



Koiesjef Håkon Skougstad inspisierer brønnboringa.

Foto: Ellen Næsje



Friluftsskolen – nyttig og morsom

Av Ellen Næsje

Friluftsskolen har et landsdekkende program, men blir gjennomført lokalt. Her på Ringerike var DNT Ringerike, BUA Ringerike og Oslo og Omlands Friluftsråd arrangør i 2025. Målet er å gi skoleelever i alderen 9 til 13 år grunnleggende kunnskaper om natur og friluftsliv innenfor en sosial ramme.

Friluftsskolen på Hovinkoia 2025 etterfulgte debuten på Ringkolltoppen året før. Tidsrommet 4.-8. august viste seg å være gunstig siden skogen bugnet av modne bær, og badevannet holdt brukbar temperatur.

23 gutter og jenter hadde meldt seg på. Opplegget strakk seg over tre dager der deltakerne lå hjemme, og en avslutningsdag med overnatting i telt på Hovinsetra.

Det ble undervist i grunnleggende friluftsemner som kart og kompass, matlaging ute og overnatting i friluft. Alle fikk prøvd seg i kano, og nesten alle gjennomførte eskimorulle. Det ble mye fiskeing blant gutta, mens jentene heller foretrakk leik og sosialt samvær. Derimot fikk alle testet «kondisen» på en vandretur i nærområdet.

De «profesjonelle» instruktørene vektla et program med mange lystbetonte aktiviteter, og stemningen var ekstra høy på overnattingkvelden da Friluftslivets år ble feiret.

Opplegget har i to år vært så vellykket at Friluftsskolen vil fortsette i 2026.



Instruktor Ragnhild Solhaug med gruppa foran Hovinkoia

Foto: Bjørn Johnsen



Padling på Setertjern

Foto: Bjørn Johnsen



Matlaging i friluft

Foto: Bjørn Johnsen

Byggmester

Sundberg



TLF. 90 56 61 30



•Tak •Bad •Tilbygg •Nybygg •Rehabilitering



Andre byggetrinn fullført på Tjueborgkoia

Av Ellen Næsje

Vi valgte i år å bruke helikopter for å frakte materialer opp til tre av DNT-koiene, som ligger vanskelig til for vanlig transport.

Foto: Ulf Odderbø.



I 2023 ble Tjueborgkoia fullrenovert med skifte av vinduer, nytt Ikea-kjøkken, gasskomfyr og solcellepanel. På inngangssida ble det lagt ny plattning, og hele langveggen mot øst ble isolert og panelt. I tillegg gjennomgikk Juliussenbua samme modernisering.

Men under restaureringen ble andre svakheter oppdaget: Taket var gammelt og dårlig, og peisen ga for lite varmeeffekt. Koiesjefene ønsket å sette arbeidet i gang raskt, og styret i foreningen var enige. Men 2024 ble et travelt år for DNT Ringerike siden den nye koia på Ringkolltoppen skulle innvies, og det nye byggeprosjektet på koia ble derfor utsatt til 2025. Styret søkte nå

om midler fra Olav Thons vedlikeholdsfond og fikk innvilget kr 175 000 til nytt tak, peisovn og utbedring av pipa.

Tjueborgkoia har et dynamisk lederskap i Ulf Odderbø, Eva og Tore Jacobsen, og sammen med daglig leder ble detaljplanene lagt. Siden det ikke er vei helt fram til koia, valgte man som i forrige



Stor innsats under svært vanskelige arbeidsforhold på Tjueborgkoia

Foto: Ellen Næsje



Enorm endring med ny rentbrennende vedovn på plass i Tjueborgkoia.

Foto: Tore Jacobsen

byggetrinn, å få fraktet materialene inn med helikopter. Det ble mange runder, men utallige arbeidstimer ble spart.

Ledergruppen valgte å hyre profesjonell hjelp til

taklegging og montering av peisovn. De ekstra kostnadene ble definitivt tatt igjen på færre arbeidstimer og høyere kvalitet. De tyngste «løftene» i byggeprosjektet falt på de koieansvarlige, men mange frivillige dugnadsfolk deltok underveis. Takk til alle dere som bidro!

Resultatet har blitt helt topp, både innvendig og utvendig. Nå ligger den «nye» og innbydende Tjueborgkoia bare og venter på deg. Du kommer ikke til å angre på besøket!



Trivelig dugnadsgjeng. Fv. Eva Jacobsen, Esther Orebråten, Maya Amidala Odderbø, Leif Riis Strøm. Bak koiesjef Ulf Odderbø.

Foto: Ellen Næsje

Stor innsats på alle koiene våre

Av Ellen Næsje

I sesongen 2025 var hovedfokus på Ringkolltoppen og Tjueborgkoiene, men det er lett å glemme at det også ble utført mye nødvendig dugnadsarbeid på de andre koiene. Mange koesjefer er flinke til å invitere til dugnad og dokumentere resultatet på Facebook, noe som er nyttig for alle som planlegger koiebesøk.

Grønknutkoi

Denne koi ligger idyllisk til på Høg-Holleia med vakker utsikt mot Norefjell, men har færrest overnattingsbesøk fordi det ikke er vei helt fram. Koi har vært godt vedlikeholdt, men i de seinere åra har det vært behov for nye ovner. Foreningen vår søkte om midler og fikk innvilget kr 50 000 fra DNTs hyttefond. Det ble kjøpt inn to 602 Jøtul-ovner som ble fraktet inn med helikopter. Tømring, muring og innstallering av ovnene ble utført av Jens Frog med bistand av koesjef Anders Lind. Det arbeidet som ikke ble dekket av fondsmidlene, utførte Frog på dugnadsbasis. Resultatet ble kjempefint, men litt malerarbeid gjenstår til våren.

Neste oppgraderingsprosjekt er vedlikehold av torvtaket.

Årlig innsats på koiene

Alle koiene har fått en betydelig oppgradering de seinere åra, og det er hyggelig å konstatere at koesjefene og medhjelperne opprettholder den høye standarden. Det arrangeres årlige dugnader med innvendig rundvask av tak, vegger og vinduer. I tillegg vaskes gardiner og sengetøy, og doer



Dugnad på Storekrak.

Foto Kjersti Hovland

tømmes. Den tyngste jobben er veddugnaden på de koiene som har egen skog.

Utvendig må hyttene males og beises etter behov, og gjerder som er satt opp for å holde dyr ute, må også vedlikeholdes. Mange koi har sittegrupper, og på Fønhuskoi og Lerbergsetra er det satt opp benker mot vannet. Andre koesjefer har planer om å gjøre det samme.

I dag er alle turområdene våre dekket med koi: Ådal, Holleia, Strømsoddygda, Vikerfjell og Vassfaret. På Krokskogen har vi fått den spektakulære koi Ringkolltoppen, og i Steinsfjorden har vi fått koi Trehjulingen på øya av samme navn. I tillegg ryktes det at DNT Ringerike kan få ei dagsturhytte på selveste Gyrihaugen!



Våre turer i 2026

Irland - den grønne øya
12.-19. april **21.970,-**

Slovenia Postojna, Bled og Piran 21.-24. mai **12.950,-**

Viborg m/Elvis museet i Randers 29.6-2.7. **11.700,-**

Stavanger m/Flor & Fjære 3.-6. august **10.300,-**

Vinfest og bil i Stuttgart
4.-7. september **11.450,-**

LES MER HER: askeladden.net

Magiske Færøyene
16.-20. september **22.900,-**



Tursenteret – trivelig og funksjonelt

Av Per H. Stubbraaten

Nå har Tursenteret eksistert i to sommersesonger, og vi kan på objektivt grunnlag konstatere at det fungerer slik vi håpet på. Tursenteret har blitt en populær og funksjonell møteplass: Det er arbeidssted for de ansatte, møtested for foreningens mangfoldige aktiviteter, informasjons- og servicesenter og butikk.

Med sin sentrale beliggenhet i Storgata og ekstra markering med flagg og fargerikt reklamestativ blir vi lagt merke til i byen. Både ved byarrangementer som Ringeriksdagen og egne markeringer har DNT Ringerike stand utenfor Tursenteret med bålpanne, kaffekjele og granbar. På slutten av 2025-sesongen slo vi til med pinnebrød og fjorten dager seinere med julegrøt!

Det er også grunn til å tro at medlemsveksten det siste året er en effekt av Tursenteret. I 2025 passerte vi 3000 medlemmer, en økning på 6,8 %. Tallet på frivillige har også skutt i været, og nå har vi mer enn 150 registrerte frivillige. De fordeler seg som styryddere, koieansvarlige, turledere og frivillige på Tursenteret.

På juletreffet for frivillige i desember 2025 møtte nesten 60 personer til julemat, quiz og hyggelig prat på Ringkollstua.



Julegateåpning med Turbo og glade verter

Foto: Ukjent

I starten satset vi på åpningstid fra kl. 1000 til 1600, men fant raskt ut at dette var for ambisiøst. Nå er Tursenteret åpent alle dager unntatt mandag fra kl. 1100 til 1500. På lørdager er det frivillige som betjener lokalet, og stadig flere har sagt seg villige til å ta «vakter». De fleste frivillige er lokalkjente turgåere som kan hjelpe folk med turforslag. Veldig mange skryter av at vi har greid å skape en varm og hyggelig atmosfære inne i lokalet. En stor takk går til de ansatte som gjennom sine hjertelige smil får folk til å føle seg velkomne.

An advertisement for SpareBank 1 Ringerike Hadeland. The background is a blurred image of a restaurant or cafe with warm lighting. In the foreground, a hand is holding a smartphone over a payment terminal. The phone screen shows the Vipps app interface with a blue card and a white arrow. The terminal is a white and black device with a screen. In the top right corner, the SpareBank 1 logo is visible, with the text 'SpareBank 1 RINGERIKE HADELAND' and a red circle with the number '1'.

Husk å glemme lommeboka på tur!

Du kan jo bare tæppe med Vipps.

Friluftstrimmen i Søndre Park

Friluftstrimmen startet opp som et eget prosjekt i Søndre Park i november 2023, med Nancy Malayeri som instruktør. Hun jobber bl.a. som personlig trener ved MOVA Hønefoss.

Av Karsten Lien

Friluftstrimmen kom i stand fordi vi fikk støtte fra Miljødirektoratet (via DNT) til å hente inn en profesjonell instruktør.

Etter noen runder på høsten og fram til jul i 2023, startet vi opp igjen vinteren/våren 2024. Ifølge årsberetningen gjennomførte vi Friluftstrimmen hele 45 torsdager i løpet av året 2024, med totalt 495 deltakere. Trimtilbudet har søkelys på styrke- og balansetrening som øker evnen til å gå tur på sti og i ulendt terreng. Friluftstrimmen gjennomføres hver torsdag kl. 12-13, med



Foto: Bjørn Johnsen

unntak av skolens ferier. Tove Bergli Halvorsen og Karsten Lien er med som frivillige DNT-verter, med særlig ansvar for å ta imot nye deltakere, gi støtte underveis og invitere til fellesskap med kaffe etter økta. I løpet av høsten 2025 har vi vært oppe i 21 deltakere. I snitt ligger vi nå på 15-20 hver gang. Planen er at vi fortsetter med Friluftstrimmen også i 2026. Vi oppfordrer folk til å trimme i lunsjpausen hvis de jobber i Hønefoss.



Instruktør Nancy Malayeri

Foto: Bjørn Johnsen

DNT Ung på tur til Vassfaret

I høstferien arrangerte DNT ung tur i Vassfaret. Turen skulle egentlig gått trekanten i Vassfaret, men på grunn av uværet Maja så måtte ruta legges noe om, og ble ifølge turlederne selv mer en «matlagingstur», enn den sprekingturen det var ment å være.

Slik beskrev turlederne Andreas Lorentzen og Caroline Nome årets høstferietur:

Torsdag: Vi gikk opp til Vassfarkoia i mørket uten hendelser og spiste risengrynsgrot til kvelds.

Fredag: Turen gikk veldig fint, litt vått. Veldig varierende stikvalitet i området. Kom fram til Fønhuskoia rundt kl. 1500, lagde taco og hjemmelagde kanelboller på sparket (siden vi hadde ingredienser uansett).

Lørdag: Sov lenge og koste oss mye inne på hytta, gikk en liten tur for å kjenne på været. Uværet! Lagde hjemmelaget pizza med stor suksess.

Søndag: Turlleder våknet tidlig og lagde cookies til turen og omelett til frokost (andre gjester hadde lagt igjen egg, og vi hadde rester av skinke og ost). Veldig vått i skogen og våt snø på fjellet, men turen gikk uten noen problemer. Alt i alt en veldig fin tur med mye kos og veldig mye god mat. Synd ikke flere ble med. Vi kan anbefale å ha flere koseturer til Fønhuskoia for DNT ung.

DNT Ringerike ønsker å etablere en DNT ungdomsgruppe med jevnlige turer. Vi utdanner noen turledere gjennom lederutviklingsprogrammet Unge naturtalenter som er et prosjekt i DNT, og vi oppfordrer ellers unge til å melde seg på våre turlederkurs. Vi har også søkt tilskudd gjennom DNT for å arrangere "dagstur skred" for ungdom i 2026, og det kommer sikkert andre nyheter for aldersgruppen mellom 13 og 26 i løpet av året.

Med Jørgen Moe på setersti på Krokskogen

Lørdag 6. juni arrangerer DNT Ringerike tematur på Krokskogen med Atle Graff som kjentmann.

Avreise fra Hønefoss Idrettspark kl. 0930 eller direkte ved Purvollen nord for Damtjern. Ta inn veien på nedsida av dammen ved Damtjern. På turen skal vi følge stien opp Høgåskleiva og ned til Viksetra som Jørgen Moe fulgte da han som liten gutt litt etter 1820 skulle til setra, og som han beskriver i diktkransen «Sæterreise». Vi følger en gammel sti forbi Høgåsstua og videre over Tolveråsen og Damåsen tilbake til Purvollen. Vi kommer til å snakke litt om finner, litt om Kjerraten i Åsa, og vi ser på gamle grensemerker og treffer på ruiner etter setre og hytter. Turen er på litt over 6 kilometer.



Høgåskleiva

Foto: Odd Tore Saugerud

Blomstertur i Åsa 11. juni 2026 Av Arvid Næss

Turen i år vil gå fra Åsa-krysset og inn Småbråtaveien til Småbråtan. Derfra vil vi følge en sti nordover for så å svinge vestover mot Tjyruhjellen. Retur til Åsa-krysset blir langs Tjyruhjellveien.

I området er det kalk- og næringsrik berggrunn. Dette gir grunnlag for en artsrik flora med flere spennende arter. Den mest eksklusive er nok dragehode som ble fredet i 2005.

I 2011 ble dragehode ført opp på ei liste over prioriterte arter som er et virkemiddel i naturmangfoldloven. For prioriterte arter er det forbud mot skadelige og ødeleggende tiltak i områder som arten er avhengig av. Det er derfor utarbeidet skjøtelsesplaner for dragehode i regi av statsforvalteren.



Engklokke, Åsa
Foto: Marit Stubbraaten



Dragehode, Åsa
Foto: Marit Stubbraaten

Ditt lokale byggevarehus

NÅR RESULTATET TELLER

Montér

Tur til slipp-plasser ved Kjølffjellet 27. juni 2026

I 2025 ble det arrangert en svært vellykket tur til slipp-plasser på Vikerfjell, men dessverre bare med åtte deltakere. Denne turen har vi lyst til å gjenta i 2026, nettopp for at flere skal få kunnskap om hvordan «gutta på skauen» levde under krigen og kjenne på den stemningen de må ha følt mens de ventet på flyslipp fra England. Ville flyverne oppdage blinklysene på bakken eller ville de returnere med uforrettet sak?

Vi starter turen på sti fra Lykkrosmyra fram til Annetjern og fortsetter i terrenget mot Kjølffjellet. Mellom Annetjern og Kjølffjellet ble det sluppet et ti-talls containere, og på slipp-plassene er det montert minneplater på store steiner. Containerne ble tatt imot av milorg-soldater fra Ådalsgruppa som lå i den selvbygde cella Kremetsjuk like i nærheten. Etter å ha tømt dem for mat, ammunisjon og godsaker ble de fraktet og gjemt i et skogholt vest for Kjølffjellet. Her ligger de fortsatt og kan ikke fjernes fordi de er fredet som krigsminner. Vi raster på toppen av Kjølffjellet med fantastisk utsikt før vi tar avstikkeren ned til haugen med containere. De er overraskende lite oppspist av rust etter 80 år på bakken, men er i ferd med å bli skjult av mose, lyng og kvister. Turen vil bli en opplevelse for folk i alle aldre, og lengden på 7-8 km bør være overkommelig for de fleste.



Foto: Per H. Stubbraaten

Turleder Alf Elling Omholt ved containerhaugen.



Foto: Per H. Stubbraaten

Containerne er i ferd med å bli overgrodd



Jorunn Lundberg steker sopp på tur.

Foto: Laila Reinsnos

Sopptur

Har du lyst til å lære mer om sopp?
Den 17. september har du mulighet til å bli med oss på sopptur.

Moene på Ringerike byr på et mangfold av sopp i sesongen. Vi går sammen og ser på de soppene vi finner. Her er det mulighet for å bli bedre kjent med den lokale soppfloraen og lære hva vi kan høste fra naturen. Turen passer for alle om det er din første sopptur eller du er erfaren. Turleder Laila er soppkontrollør og vil guide oss gjennom soppskogen og sørge for at den soppen som blir med hjem er spiselig. Moene på Ringerike byr på et mangfold av sopp i sesongen. Ta med kurv, nett eller papirpose til å plukke i, samt en børste og en liten kniv.

Hvordan markerte vi Friluftslivets år 2025?

Den Norske Turistforening er én av 19 organisasjoner som er medlem av fellesorganisasjonen Norsk Friluftsliv. Hvert 10.

Av Ellen Næsje

Første gangen foreningen vår, Ringerikes Turistforening, hadde et slikt arrangement var i 2005 på Ringkolltoppen. Med trekkspill og felemusikk ble

år markeres som Friluftslivets år der alle organisasjoner helt ned på lokalplanet deltar med ulike opplegg.

dette en suksess. 20 år seinere er det nesten som ringen er sluttet når Seniorgruppa 23. september 2025 markerte sesongavslutning foran den nyrestaurerte hytta vår. I det strålende høstværet

deltok 50 godt voksne, og gleden over fellesskapet og naturen var helt overveldende.

DNT-hytta på hjul

DNTs siste kreative tiltak er ei fullt utstyrt turisthytte på hjul. Den ble tilbudt medlemsforeningene i 2025, og skal fortsette å rulle gjennom landet i 2026. Den er fullt utstyrt, har dobbeltseng

og do, men deltakerne må ha med lakenpose eller sengetøy. DNT Ringerike var blant de heldige som fikk ha hytta, eller «trillekoia» som vi begynte å kalle den, i tre hele uker inkludert høstferien, og den ble plassert rundt på strategiske steder. Noen dager sto den godt synlig ved Ringvold Botaniske Gårdsbutikk mens hele høstferietrafikken beveget seg i sakte fart forbi. Vi fikk gitt mye nyttig informasjon i løpet av disse dagene.

Stor nysgjerrighet og mye positiv reklame vakte plasseringen på Søndre torv. Her fikk vår turlleder Ole-Martin Høgfoss en minneverdig overnatting. Prikken over i-en var plasseringen på Jonsetangen, helt i vannkanten av Øyangen. Her hadde overnattingsgjestene tilgang på kanoer og prima



Seniorgruppa markerte sesongavslutning foran den nyrestaurerte hytta på Ringkolltoppen.

SUZUKI ISUZU OG KGM

H3 HØNEFOSSBIL

Dronning Åstasgate 18 • Hønefoss • Tlf. 32 14 01 70
www.honefossbil.no

BilXtra
ditt lokale verksted



Tom-Erik Bakkely Aasheim, Bente Christine Eriksen, Hilde Schultz og Svein Skogheim på DNT-stand under "Hele Norge bærer".



Prikken over i-en var plasseringen av hytta på hjul på Jonsetangen, helt i vannkanten av Øyangen.



Turleder Ole-Martin Høgfoss fikk en minneverdig overnatting på Søndre torv.



Det eneste Matheus og Amelia Trønnes Manley ønsket seg, var ei natt til i hytta på hjul.

Foto: Hildegunn Berg

badestrand. Flott innslag på God Morgen Norge fikk vi også. Takk til grunneier Einar Finnevolden for lån av eiendommen!

For vår del synes vi at dette PR-framstøtet i Friluftslivets år var en fin måte å målbære DNTs friluftsideer på og samtidig fortelle om alle våre turtilbud.

Glimt fra aktiviteter i Friluftslivets år:



Foto: Kaja Høgås

Fra bålprat med politikere sammen med FNF, Forum for Natur og Friluftsliv.



Ungdommer fra Buskerud er med i et lederutviklingsprogram som heter Unge Naturtalenter. Her på kanopadling på Fønhuskoia.

Foto: Tina Robstad Nilssen



Fra OPPTUR 2025 som vi arrangerer første onsdag i mai hvert år for 8-klassinger i vårt distrikt.

Foto: Anne-Lise Tufte

Vi kjører løpene for deg hele vinteren fra Sollihøgda til Tverrsjøen

Hver dag jobber vi i Skiforeningen for å skape gode Markaopplevelser
Bli med ut på skiturer: Se FB Skiforeningen Ringkollen eller DNT

Måneskinnturer:
31.januar og 3.mars
kl. 18.45 - Ringkollen

Skiturer:
17.feb, 19.mars,
kl. 11.00 – 15.30

Barnas Homenkollidag:
Ringkollen 8.mars,
10:00-14:00

Bli medlem og støtt opp



Introkurs Langrenn: Er du ny norsk borger, ungdom/voksen, og vil lære å gå på ski? Kontakt oss: Luringerike@skiforeningen.no



Fisking innen DNT Ringerikes turområde

Av Per H. Stubbraaten

Innen DNT-familien er det mange entusiastiske fiskere. Noen av dem liker seg best utenfor allfarvei der de kan finne gode fiskevann og nyte kvelden foran teltet i solnedgang med ei putrende fiskepanne.



Men ikke sjelden møter vi på hyttevandrere med fiskestanga stikkende opp av sekken. De kan stoppe underveis på turen ved et fristende vann, eller ta seg en kveldstur eller morgentur for å sjekke fiskebettet.

Hvordan er fisket ved koiene våre?

DNT Ringerike har 11 koi, og fem av dem ligger ved vann. Vi skal i det følgende oppdatere dere på regler og fiskemuligheter i nærområdet til de respektive koiene.

HOLLEIA

Holleia har tre koi:

Lerbergsetra, Hovinkoia og Grønknutkoia. Av disse er det Hovinkoia som ligger ved det beste fiskevannet, Setertjern. Her kan man få relativt pen ørret. Det er greit å fiske rett fra berget ved koi, men litt mer spennende å ta seg ut på vannet i kano. Det kreves fiskekort for stangfiske, men det kan lett-vint ordnes ved selvbetjeningskassa ved bommen. Lerbergsetra er base for Barnas Turlag, og her er det tilrettelagt for fiske fra flytebrygga nedenfor koi.



Foto: Ørjan Bondehagen

Fiskebrygga på Lerbergsetra



Foto: Sigrnd Haugen

Fiskelykke i Strøen for lille Ida.

Nytt av året er fiskekrakken på andre siden av vannet som koiensjefen har lagd.

Lerbergsetertjern er et lite og grunt myrtjern, men du kan få både ørret og abbor her, om ikke så stor. Fra Grønknutkoia er det et godt stykke til nærmeste vann.

VIKERFJELL

Av koiene våre er det bare Vikerkoia som ligger innenfor området kalt *Vikerfjell fisk*, men både Tjueborgkoia i sør og Buvasskoia i vest regnes som Vikerfjell-koi.

Vikerfjell har med årene blitt et attraktivt fiskeområde, og i dag kan det fiskes i 39 vann, både i skogsvann og i fjellvann. Fra 1970/80-åra da vannene var fisketomme etter år med sur nedbør, har det vært drevet med kalking og kultivering. Nå tas det ørret opp til 2,5 kg.

Fiske med sluk, agn og flue er tillatt, mens garn bare tillates i utvalgte vann. Båt tillates heller ikke uten avtale med grunneier. I tiden fra 15.9 til 31.10 er fisken fredet.

Fiskekort kan kjøpes på nettet, www.inatur.no, men både på bensinstasjoner og campingplasser er det mulig å få kjøpt kort.

Overnattingsgjester på Buvasskoia må forholde seg til fiskereglene i Buvatnet der bare stangfiske og pilking er tillatt.

Den første koi på Vassfarstien er Ellingseterkoia. Den ligger tett ved Ellingsetertjern, og her tilbys



Tidligere koiesjef Finn Granum på Storekrakkoia på fisketur i Fisketjern.



Koieassistent Svein Skogmo er sportsfisker av rang.

både båt og kano for de som ønsker å fiske. Mange er glade for at det fiskes i vannet, for da blir det ikke så mye småfisk.

VASSFARET

Foreningen har tre koier i Vassfaret: Storekrakkoia, Vassfarkoia og Fønhuskoia. Bare sistnevnte ligger ved vann, til og med et stort og fiskerikt vann, nemlig Strøen. Alle utenbygds fra må kjøpe fiskekort, og de kan velge mellom sesongkort, ukekort, helge- eller dagskort. Kortene kan kjøpes med Vipps eller i lokale butikker.

Fønhuskoia har kanoer som kan nyttes under fiske, og ned mot vannet har koieassistenten lagd en proff sittekrakk der fiskere og andre kan nyte den flotte utsikten utover Strøen.

Hverken Vassfarkoia eller Storekrakkoia ligger ved vann, men mange som ligger på Storekrakkoia, tar turen på et par kilometer til Steinhyttvatna eller Fisketjernet hvor de kan få fin ørret.

RINGKOLLEN

Enkelte som overnatter på Ringkolltoppen, har lurt på hva som er det nærmeste fiskevannet, og svaret er Øyangen.

Etter utskiftningen i 1823 ble fiskeretten i vannet tildelt gårdeiere i Haugsbygd, og for dem har fiskeretten hatt økonomisk betydning. Det settes ut yngel og kalkes for å sikre riktig pH-verdi i vannet. I dag er fiskebestanden av ørret, abbor og sik så rik at bl.a. ungdom opp til 18 år kan fiske gratis. Fiskekort for voksne kan betales gjennom www.inatur.no.

Denne oversikten viser vel at det kan være lurt å ta med fiskestang når du skal besøke koiene våre. Skitt fiske!



Koieassistent Svein Skogmo har laget ny krakk på Fønhuskoia. Her kan du ta hvilepause under fisinga.

Vassfartur 30. mai – 1. juni 2025

Av Ole-Martin Høgfoss

Vassfarturen til DNT Ringerike i 2025 hadde fått tittelen: «Med utsikt til, og overnatting i hjertet av Vassfaret». Denne gang gikk hele turen på Halling-siden av det sagnomsuste dalføret. Vassfarturen vår er ofte noe krevende, så det er en fordel å være vant til å gå bratt med storsekk, både opp og ned i ulendt og til tider krakete terreng, samt en del utenfor sti og vei.

Vi møttes fredag ettermiddag på Vassfarkoia. Her ble det sosial samling rundt bålpanna, før vi gikk en lett tur til Venelisetra, Bjødnaugan og Veslefjell. Etter overnatting på Vassfarkoia startet vi lørdag turen på sti til Raudfjellsetrene, videre til Likkistefjellet. Herfra har man Vassfarets beste utsikt! Så besøkte vi Domfetsetrene, minneplata etter Johan Sagadalen, Brenn-natten og Benkefjellet. Fra Benkefjellet kunne vi se ned på Vassfarets mest urørte og villmarkspregede område: Benkin, Buvassdalen og Bringen. Vi tok turen ned langs med Benkin, før det bar bratt ned til fossen i Buvassdalen. Et kort øyeblikk fikk vi hilse på en elgkalv (litt vel nære), før vi avla den gamle boplassen Olsonheimen et besøk. Det var trist å se at det gamle ærverdige stabburet var i ferd med å gå overende. Siste del av lørdagens



På Likkistefjellet

Foto Ole-Martin Høgfoss

etappe gikk frem til Øvre Grunntjern, en tur på ca. 13 km. I solnedgang hadde vi en hyggelig kveld, noen badet, andre slappet av i lyngen med panoramautsikten mot Bringen og Buvassdalen. Overnatting i telt eller under åpen himmel. Søndag våknet vi til litt regn i lufta. Etter at frokosten var fortært og leiren ryddet, fulgte vi Vassfarstien ned til Mølla i Grunntjernfossen, videre til Nedre Grunntjern og Nevlingen. Vi begav oss opp Steinhyttlii til myrene før Veneli. Noen av oss tok turen opp til varden på Kraknatten og Raudfjellet. Vi avsluttet etappen ned til Raudfjellvatnet, Øyvatt og tilbake til bilene. Etappen ble 11 km. Det var totalt 12 stykker som var med på turen, og turlleder var Ole-Martin Høgfoss.

Jotunheimen sør

Av Kjersti Hovland

Vi var fem damer som hadde en strålende tredagers fottur fra Nørdre Herredalen (Vang i Valdres) til Fondsbu. Vi overnattet på de hyggelige selvbetjeningshyttene Tomashelleren og Yksendalsbu før vi kom til fantastiske Fondsbu. Turledere var Kjersti Hovland og Marit Tronrud.

Det ble tre dager med skiftende vær. Første dagen hadde vi strålende sol. Det ble tid til en tur opp på Tomashelleren etter en fin vandring. Andre dagen var det tett tåke og svært dårlig sikt i starten. Vi sendte gode tanker til de som har laget de flotte og helt nødvendige siktevardene. Etter hvert kom vi under tåka og hadde en flott utsikt ned Dingleledalen og mot Olevann.

Siste turdagen var den lengste og tyngste. Den startet med 350 høydemeter første timen, i regnvær. Dessverre fikk vi ikke sett de flotte fjellene nord for Bygdin, men de ligger der til en annen gang. Vi viste at det var mye ur på denne strekningen. Det ble eks-



Jotunheimen sør - Tomashelleren

Foto: Kjersti Hovland

tra utfordrende når det var så vått. Vi ble veldig gode til å gå kilometervis i våt ur og heldigvis ble det ingen uhell. Gruppen beholdt et fantastisk humør hele dagen!

Etter et hyggelig opphold på Fondsbu tok vi båten til Bygdin.

Takk for turen til en veldig hyggelig gjeng!

Hardangervidda sørøst

Av Karsten Lien

Det var sju deltakere og turledere som møttes i Hønefoss mandag 14. juli. Underveis til Kalhovd turisthytte måtte dessverre én deltaker trekke seg pga. akutt sjukdom, så vi var bare seks da vi kom fram.

Etter frokost på Kalhovd kjørte vi til Mårdammen, og startet selve turen mot dagens mål, Mårbu. Dessverre var en deltaker til uheldig og fikk akutte smerter. Vi måtte få vedkommende ut med båt. Vi fikk en fin tur langs Mår fram til Mårbu. Turen var 19 km og vi brukte hele 8,5 timer pga. utfordringene underveis. Etter frokost på Mårbu startet vi på turens lengste etappe. Dette var en lang tur, og vi fikk også en del regnbyger. Det var godt å se Lågaros, der bacalao på boks ble en nydelig middag! Turen var 25 km og noen av oss brukte over 10 timer. Etter frokost på Lågaros startet vi mot sør i et nydelig vær. Heldigvis var det en del svalende vind underveis. Turen var 15 km og vi brukte 8 timer. Etter frokost på Mogen startet vi igjen i et praktfullt



Utsikt mot Hardangerjøkulen.

Foto: Karsten Lien

vær. Varmt å komme seg opp lia i bjørkeskogen. Mange fine steder å raste underveis, og mange fine vann og fjell rundt ruta. Turen var 14,5 km og vi brukte 8 timer.

Etter frokost og rydding fortsatte vi videre østover. Vi gikk langs vakre vann og endte opp ved bilene etter en behagelig etappe. Turen var 14 km og vi brukte 7,5 timer. Det var godt med en dukkert i Kalhovdfjorden etter turen.

Takk til Tove Bergli Halvorsen for solid støtte som turleder.

Topptur i Vang – for 22. gang!

Av Karsten Lien

Hele 25 deltok på denne tradisjonelle fjellturen til DNT Ringerike. Sommerhotellet i Vang var som vanlig stedet for overnatting under turen, med nydelige frokoster og flotte middager. Fredag gikk turen over Slettefjellet og til Mugnestølen. Derfra gikk vi på en fin sti oppover langs den vakre elva Mugna og opp til Mugnebotten. Etter en rast på ca. 1450 moh. ble vi møtt med enda hardere vind og noen svært sterke vindkast, og vi bestemte oss for å snu. På kvelden nøt vi en god middag, og etterpå kunne vår egen Roar Johansen glede oss med sang og gitar. Lørdag kjørte vi opp til Rødalen og gikk oppover langs elva Listølåne som danner fine fossefall. Vi nådde Vardhovdtinden på 1456 moh. i sterk vind. Vi rakk å glede oss over den flotte utsikten mot Jotunheimen og Hurrungane, samt Suletinden i vest. På kvelden fikk vi en nydelig treretters middag. Begge middagene ble krydret med taler og dikt. Finn Granum kunne som vanlig by opp til “Rosa på bal” av Evert Taube. Etter nok en flott frokost kjørte vi



Topptur i Vang. Utsikt fra Synshorn.








Foto: Ukjent










over til Bygdin. Her hadde tre fra gruppa vår meldt seg på turen opp Via Ferrata. Vi andre gikk opp på Synshorn og videre til hovedtoppen på 1475 moh. Vi møtte de tre andre og gikk samla ned igjen. Der kunne turlederne takke alle for turen. Turlederne Knut Sørgaard og Karsten Lien, og de 23 deltakerne gledet seg over den flotte turen i fjellheimen i Valdres. Det blir ny tur 13.–16. august 2026, det blir den 23. toppturen i Vang!





Referat fra turen “Vassfarstien del 1” kan leses på “Turreferater” på DNT Ringerikes hjemmeside.





Denne kan du rive ut og henge opp slik at du har oversikt over turer og aktiviteter.

| JANUAR | |
|---------|---|
| TI. 20. | Kaffetreff på Gjestegården  |
| SØ. 25. | Åpen koié på Lerbergsetra  |
| ON. 28. | Infomøte for nye frivillige - Hvordan engasjere seg i DNT Ringerike  |
| LØ. 31. | Måneskinnstur på ski  |






| FEBRUAR | |
|---------|--|
| SØ. 1. | Kom deg ut-dagen  |
| TO. 5. | Førstehjelpskurs for frivillige  |
| SØ. 8. | Tur til Tvehjulingen  |
| LØ. 14. | Dagstur skred for ungdom  |
| SØ. 15. | Hundekjøring med Barnas Turlag  |
| TI. 17. | Måneskinnstur på ski  |
| SØ. 22. | Åpen koié på Lerbergsetra  |





| MARS | |
|---------|--|
| TI. 3. | Sti- og merkekurs  |
| TI. 3. | Måneskinnstur på ski  |
| TO. 5. | Eventyrstund ved Kolltjern  |
| TI. 17. | Ambassadørkurs for seniorer  |
| TI. 17. | Dagstur på ski med Skiforeningen  |
| TO. 19. | Sti- og merkekurs  |
| TO. 19. | Trugetur til Lamannshaugen  |
| TO. 26. | Årsmøte  |
| SØ. 29. | Åpen koié på Lerbergsetra  |

| APRIL | |
|---------|---|
| ON. 8. | Førstehjelpskurs for seniorer  |
| TO. 9. | Nærturlederkurs for seniorer  |
| TI. 14. | Begna  |
| TO. 14. | Ambassadørkurs  |















| | |
|---------|--|
| SØ. 21. | Manaskaret - Byflaksetra  |
| TI. 23. | Buvasskøia  |
| LØ. 27. | Slipp-plasser ved Kjøffjellet  |
| TI. 30. | Øyangen/løsterdamsetra - Uglaseter  |















| JULI | |
|---------|--|
| MA. 27. | Hardangervidda fra fjell til fjord  |







| AUGUST | |
|---------|---|
| MA. 3. | Friluftsskole sommerferie  |
| TI. 4. | Viksåsen i Hole  |
| SØ. 9. | Kajakpadling ca. 8-13 år  |
| TI. 11. | Aklangen - Kvitmyråsen  |
| TO. 13. | Topptur til Vang  |
| MA. 17. | Turtagrø - Hjelle  |
| TI. 18. | Høgfjell  |
| LØ. 22. | Grøtlunsi på Ellingseterkøia  |
| SØ. 23. | Vassfaret - Blåfjell  |
| TI. 25. | Vælerlangen  |
| FR. 28. | Røysåsen  |
| SØ. 30. | Knatten - Vikørfjell - Steintjern  |








| SEPTEMBER | |
|-----------|--|
| TI. 1. | Lagmannskollen  |
| FR. 4. | Pilegrimsleden, Hole - Norderhov kirke  |
| SØ. 6. | Kom deg ut-dagen  |
| TI. 8. | Retthella  |
| FR. 11. | Pershusfjellet  |
| SØ. 13. | Borglund - Aklangen  |
| TI. 15. | Aklangen - Opptjern  |
| TO. 17. | Sopptur  |
| LØ. 19. | Historisk tur - Rinøkollen  |

| | | | |
|-----|-----|---------------------------|---|
| SØ. | 19. | Finn-Fram dagen |  |
| Ti. | 21. | Sperillbanen |  |
| TO. | 23. | Ambassadørkurs |  |
| SØ. | 26. | Åpning av Turbostien |  |
| Ti. | 28. | Svensrudmoen - Borgenvika |  |
| TO. | 30. | Raudkasthøgda |  |

| MAI | | | |
|-----|-----|---|---|
| Ti. | 5. | Gryttingen - Breienseetra - Hagasetra |  |
| ON. | 6. | OPPTUR |  |
| TO. | 7. | Rundtur i Hønefoss |  |
| SØ. | 10. | Topptur på Hadeland med middag |  |
| SØ. | 10. | Lamannshaugen |  |
| Ti. | 12. | Røsteseterjern |  |
| Ti. | 19. | Bølgenseetra - Guldbrandstjern |  |
| TO. | 21. | Spiselige vekster |  |
| SØ. | 24. | Klomshue - Tretjerna - Hygga |  |
| Ti. | 26. | Lerberghøgda |  |
| ON. | 27. | Infomøte for nye frivillige - Hvordan engasjere seg i DNT Ringerike |  |
| TO. | 28. | Limovnstangen |  |
| FR. | 29. | Topptur i Ådalen |  |
| LØ. | 30. | I Asbjørnsens fotspor/En sommernatt på Krokkogen |  |

| JUNI | | | |
|------|-----|---|---|
| Ti. | 2. | Simensbråtan og Hvalstjern |  |
| FR. | 5. | Pilegrimsleden og Bønsnes kirke |  |
| LØ. | 6. | Historisk vandring - Viksetra |  |
| SØ. | 7. | Rundtur Lamannshaugen |  |
| Ti. | 9. | Pipesteinen |  |
| TO. | 11. | Blomstertur med Arvid Næss og Henning Larsen |  |
| FR. | 12. | Hestebrenna |  |
| LØ. | 13. | Sæterknatten |  |
| SØ. | 14. | Fossijakt. Finner vi dinosaurer? |  |
| SØ. | 14. | Soillihøgda - Sundvøllen |  |
| Ti. | 16. | Langtjern |  |
| TO. | 18. | Sommertreff for frivillige |  |
| LØ. | 20. | Bukollplassen - Storekrakkoia - Bukollplassen |  |
| SØ. | 21. | Fisketur på Lerbergsetra |  |

| | | | |
|-----|-----|---|---|
| SØ. | 20. | Langtur fra Ringkollen |  |
| SØ. | 20. | Tur rundt Skjerva - Storhaugen |  |
| Ti. | 22. | Hovlandshytta |  |
| SØ. | 27. | Aklangen - Solbu/Butjern - Lerbergsetra |  |
| MA. | 28. | Friluftsskole høstferie |  |
| Ti. | 29. | Sesongavslutning på Ringkolltoppen |  |

| OKTOBER | | | |
|---------|-----|---|---|
| FR. | 9. | Lavterskeltur |  |
| SØ. | 11. | Tolpinrudskogen |  |
| SØ. | 11. | Førstehjelpskurs 6-9 år |  |
| ON. | 14. | Infomøte for nye frivillige - Hvordan engasjere seg i DNT Ringerike |  |
| FR. | 16. | Eggemoen - Lensmannsstøtta |  |
| SØ. | 18. | Førstehjelpskurs 9-13 år |  |
| TO. | 22. | Høstmøte |  |

| NOVEMBER | | | |
|----------|-----|----------------------------|---|
| LØ. | 7. | Villmarksdisko |  |
| Ti. | 10. | Kaffetreff på Gjestegården |  |

| DESEMBER | | | |
|----------|----|---------------------------|---|
| TO. | 3. | Juletreff for frivillige |  |
| LØ. | 5. | Nissetur med førjulshygge |  |



Du finner detaljert og oppdatert informasjon om tur- og aktivitetsprogrammet på nettsidene våre.



TEGNFORKLARING

-  Kveldstur og dagsturer
-  Barnas Turlag og DNT Junior
-  Seniorturer
-  Overnattingsturer
-  Frivilligmottak
-  Kurs
-  Treff for frivillige
-  Medlemsmøter
-  Enkel
-  Middels
-  Krevende
-  Svært krevende

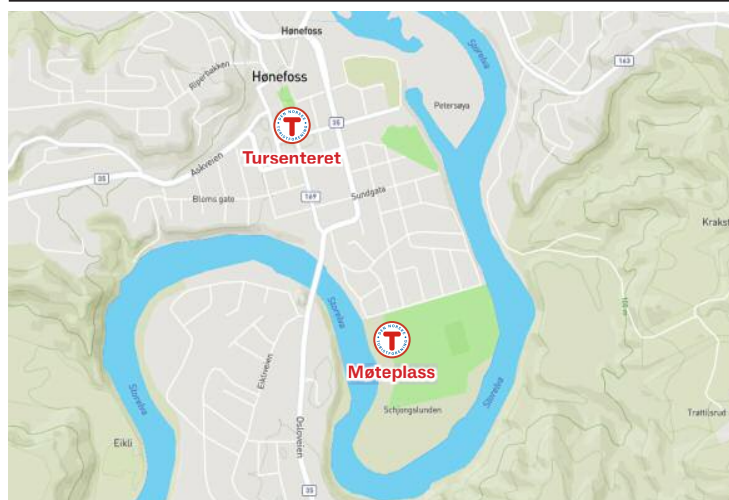
Tur- og aktivitetsprogram for 2026

Under finner du turprogrammet til DNT Ringerike. Turene planlegges og gjennomføres av våre frivillige turledere. Turleder i DNT Ringerike blir du når du har tatt DNTs turlederkurs. Du kan derfor være trygg på at alle som leder tur for oss er utdannet gjennom DNTs kursstige. Deltakere på tur med DNT Ringerike deltar likevel på eget ansvar, og de må være fysisk og psykisk i stand til å gjennomføre turen. Se våre vilkår og retningslinjer på dnt.no/ringerike og under fanen "lokale aktiviteter".

På alle turer, også kveldsturene, tar vi oss en "kaffepause" underveis, ta derfor med deg mat, termos og kaffekopp i en tursekk. På lengre turer og overnattingsturene må sekken inneholde også annet nødvendig turutstyr. Turene våre er tilgjengelig for deg som ikke er DNT-medlem, vi oppfordrer likevel til medlemskap dersom du regelmessig er med på våre turer. Besøk dnt.no/medlem for å bli medlem. På langturerne må man være DNT-medlem. Vi har startet turgruppe for de eldste barna i Barnas Tur-lag, denne gruppen heter DNT Junior og er for barn mellom 9-13 år.

Vi oppfordrer til samkjøring på våre fellesturer. Dersom ikke annet er spesifisert, har alle turene våre felles oppmøte på P-plassen ved Hønefoss Idrettspark. Du finner et DNT skilt her med "Møteplass".

KART FOR DNT RINGERIKES MØTEPLASS



GRADERING AV TURENE



ENKEL

For nybegynnere og barn. Krever ingen spesielle ferdigheter eller utstyr. I hovedsak kortere turer. Moderate stigninger og ingen bratte partier.



MIDDELS

For middels trente turgåere. Kan ha noe mer krevende og lengre partier og kan være steinete. Moderate stigninger som kan ha enkelte bratte partier.



KREVENDE

For erfarne turgåere. Krever godt turutstyr og gode fjellsko. Må ha kunnskap om kart og kompass. Fysisk krevende turer. Lange og utfordrende etapper.



SVÆRT KREVENDE

For erfarne fjellfolk. Krever godt turutstyr og gode fjellsko. Må ha kunnskap om kart og kompass. Fysisk krevende turer. Lange og utfordrende etapper.

OVERNATTINGSTURER

LØR 30 MAI | **IASBJØRNSSENS FOTSPOR/EN SOMMERNATT PÅ KROKSKOGEN**
Lørdag 30. mai - søndag 31. mai
Axel Holt (996 12 222), Tove Bergli Halvorsen (478 03 883) og Per H. Stubbraaten (908 61 879)



LØR 20 JUN | **BUKOLLPLASSEN - STOREKRAKKOIA - BUKOLLPLASSEN**
Lørdag 20. juni - søndag 21. juni
Vigdis Øie (936 00 786) og Bjørg Synøve Stigsrud (990 42 636)



MAN 27 JUL | **HARDANGERVINDA FRA FJELL TIL FJORD**
Mandag 27. juli - fredag 31. juli
Tove Bergli Halvorsen (478 03 883) og Karsten Lien (909 99 867)












TOR 13 AUG | **TOPPTUR TIL VANG**
Torsdag 13. august - søndag 16. august
Karsten Lien (909 99 867) og Knut Sørgaard (958 08 616)



MAN 17 AUG | **TURTAGRØ - HJELLE**
Mandag 17. august - fredag 21. august
Kjersti Hovland (986 62 436) og Marit Tronrud (901 05 736)



KVELDSTURER

| | | | | | |
|----------------------|---|---|----------------------|---|---|
| LØR 31 JAN | MÅNESKINNSTUR PÅ SKI Lørdag 31. januar, kl. 18.45 ved Koltjern Ellen Næsje (952 40 607) |  | TIR 17 FEB | MÅNESKINNSTUR PÅ SKI Tirsdag 17. februar, kl. 17.00 Kjersti Hovland (986 62 436) |  |
| TIR 3 MAR | MÅNESKINNSTUR PÅ SKI Tirsdag 3. mars, kl. 17.00 Kjersti Hovland (986 62 436) |  | TOR 30 APR | RAUDKASTHØGDA Torsdag 30. april, kl. 17.00 Kjersti Hovland (986 62 436) |  |
| TOR 7 MAI | RUNDTUR I HØNEFOSS Torsdag 7. mai, kl. 17.00 Per H. Stubbraaten (908 61 879) |  | TOR 21 MAI | SPISELIGE VEKSTER Torsdag 21. mai, kl. 17.00 Laila Reinsnos (454 35 710) og Jorunn Lundberg (456 11 263) |  |
| TOR 28 MAI | LIMOVNSTANGEN Torsdag 28. mai, kl. 17.00 Per H. Stubbraaten (908 61 879) og Tommy Bjerke |  | TOR 11 JUN | BLOMSTERTUR Torsdag 11. juni, kl. 17.00 Karsten Lien (909 99 867) og Laila Reinsnos (454 35 710) |  |
| TOR 17 SEP | SOPPTUR Torsdag 17. september, kl. 17.00 Laila Reinsnos (454 35 710) og Jorunn Lundberg (456 11 263) |  | | | |

DAGSTURER

| | | | | | |
|----------------------|---|---|----------------------|---|---|
| SØN 8 FEB | TUR TIL TVEHJULINGEN Søndag 8. februar, kl. 09.30 Ellen Næsje (952 40 607) |  | TIR 17 MAR | DAGSTUR PÅ SKI Tirsdag 17. mars, kl. 11.00-15.00 Ellen Næsje (952 40 607) og Unn Teslo (416 61 067) |  |
| SØN 22 MAR | TRUGETUR LAMANNSHAUGEN Søndag 22. mars, kl. 09.30 Rita Brandtzæg (471 48 840) |  | SØN 10 MAI | TOPPTUR TIL HADELAND MED MIDDAG Søndag 10. mai, kl. 09.30 Per H. Stubbraaten (908 61 879) |  |
| SØN 24 MAI | KLOMSHUE - TRETJERNA - HYGGA Søndag 24. mai, kl. 09.30 Gro Austad (930 02 938) |  | FRE 29 MAI | TOPPTUR I ÅDALEN Fredag 29. mai, kl. 09.30 Tove Bergli Halvorsen (478 03 883) |  |
| FRE 5 JUN | PILEGRIMSLIEDEN OG BØNSNES KIRKE Fredag 5. juni, kl. 09.30 Julie Ulven (480 75 407) |  | LØR 6 JUN | HISTORISK VANDRING - VIKSETRA Lørdag 6. juni, kl. 09.30 Atle Holt (950 83 546) og Per H. Stubbraaten (908 61 879) |  |
| SØN 7 JUN | RUNDTUR LAMANNSHAUGEN Søndag 7. juni, kl. 09.30 Rita Brandtzæg (471 48 840) |  | FRE 12 JUN | HESTEBRENNÅ Fredag 12. juni, kl. 09.30 Kjersti Hovland (986 62 436) |  |
| LØR 13 JUN | SÆTERKNATTEN Lørdag 13. juni, kl. 09.30 Laila Reinsnos (454 35 710) og Jorunn Lundberg (456 11 263) |  | SØN 14 JUN | SOLLIHØGDA - SUNDVOLLEN Søndag 14. juni, kl. 09.30 Vigdis Øie (936 00 785) og Bjørg Synøve Stigsrud (990 42 636) |  |
| SØN 21 JUN | MANASKARET - BYFLAKSETRA Søndag 21. juni, kl. 09.30 Kristian Magnussen (992 78 042) |  | LØR 27 JUN | SLIPP-PLASSER VED KJØLFJELLET Lørdag 27. juni, kl. 09.30 Alf Elling Omholt (975 21 517) |  |
| LØR 22 AUG | GRØTLUNSJ PÅ ELLINGSETERKOIA Lørdag 22. august, kl. 09.30 Inger og Odd Tangen (992 49 277) og Per H. S. (908 61 879) |  | SØN 23 AUG | VASSFARET - BLÅFJELL Søndag 23. august, kl. 09.30 Tove Bergli Halvorsen (478 03 883) og Kjell S. (952 26 896) |  |
| FRE 28 AUG | RØYSÅSEN Fredag 28. august, kl. 09.30 Karsten Lien (909 99 867) |  | SØN 30 AUG | KNATTEN - VIKERFJELL - STEINTJERN Søndag 30. august, kl. 09.30 Tove B. H. (478 03 883) og Odd Magne Nygård (938 46 941) |  |
| FRE 4 SEP | PILEGRIMSLIEDEN, HOLE - NORDERHOV Fredag 4. september, kl. 09.30 Julie Ulven (480 75 407) |  | FRE 11 SEP | PERSHUSFJELLET Fredag 11. september, kl. 09.30 Kjersti Hovland (986 62 436) |  |
| SØN 13 SEP | BORGLUND - AKLANGEN Søndag 13. september, kl. 09.30 Karsten Lien (909 99 867) og Jorunn Lundberg (456 11 263) |  | LØR 19 SEP | HISTORISK TUR - RINGKOLLEN Lørdag 19. september, kl. 09.30 fra Ringkollstua Stine Marie Østen (906 80 012) og Atle Graff |  |
| SØN 20 SEP | LANGTUR FRA RINGKOLLEN Søndag 20. september, kl. 09.30 fra Ringkollstua Tron Trondsen (911 29 600) |  | SØN 20 SEP | TUR RUNDT SKJERVA - STORHAUGEN Søndag 20. september, kl. 09.30 Per H. Stubbraaten (908 61 879) og Odd F. Tangen (992 49 277) |  |
| SØN 27 SEP | AKLANGEN - BUTJERN - LERBERGSETRA Søndag 27. september, kl. 09.30 Gro Austad (930 02 938) |  | FRE 9 OKT | LAVTERSKELTUR Fredag 9. oktober, kl. 09.30 Kjersti Hovland (986 62 436) |  |

SØN 11
OKT **TOLPINRUDSKOGEN**
Søndag 11. oktober, kl. 09.30
Per H. Stubbraaten (908 61 879)



FRE 16
OKT **EGGEMOEN - LENSMANNSSTØTTA**
Fredag 16. oktober, kl. 09.30
Odd F. Tangen (992 49 277) og Per H. Stubbraaten (908 61 879)



SENIORTURER

TIR 20
JAN **KAFFETREFF PÅ GJESTEGÅRDEN**
Tirsdag 20. januar, kl. 11.00 på Gjestegården
Styret i Seniorgruppa



TIR 14
APR **BEGNA**
Tirsdag 14. april, kl. 9.30
Svein Roger E. (920 48 271) og Bente Christine E. (909 54 783)



TIR 21
APR **SPERILLBANEN**
Tirsdag 21. april, kl. 9.30
Tove B. Halvorsen (478 03 883) og Inger Hvitmyhr (920 15 120)



TIR 28
APR **SVENSRUDMOEN - BORGENVIKA**
Tirsdag 28. april, kl. 9.30
Brit Olaug Monserud (909 74 169)



TIR 5
MAI **GRYTINGEN - BREIENSET. - HAGASETRA**
Tirsdag 5. mai, kl. 9.30
Gro Austad (924 54 067)



TIR 12
MAI **RØSTESERTERTJERN**
Tirsdag 12. mai, kl. 9.30
Tove Bergli Halvorsen (478 03 883)



TIR 19
MAI **BØLGENSETRA - GULBRANDSTJERN**
Tirsdag 19. mai, kl. 9.30
Gro Austad (924 54 067)



TIR 26
MAI **LERBERGHØGDA**
Tirsdag 26. mai, kl. 9.30
Kjell Strømsodd (971 66 732)



TIR 2
JUN **SIMENSBRÅTAN OG HVALSTJERN**
Tirsdag 2. juni, kl. 9.30
Tove B. H. (478 03 883) og Odd Magne Nygård (938 46 941)



TIR 9
JUN **PIPESTEINEN**
Tirsdag 9. juni, kl. 9.30
Bente Christine E. (909 54 783) og Kristian M. (992 78 042)



TIR 16
JUN **LANGTJERN**
Tirsdag 16. juni, kl. 9.30
Per H. Stubbraaten (908 61 879)



TIR 23
JUN **BUVASSKOIA**
Tirsdag 23. juni, kl. 9.30
Kjell Strømsodd (971 66 732) og Brit Olaug Monserud (909 74 169)



TIR 30
JUN **ØSTERDAMSETRA - UGLASETER**
Tirsdag 30. juni, kl. 9.30
Gro Austad (924 54 067)



TIR 4
AUG **VIKSÅSEN I HOLE**
Tirsdag 4. august, kl. 9.30
Bente Christine Eriksen (909 54 783) og Ruth Larsen (922 05 576)



TIR 11
AUG **AKLANGEN - KVITMYRÅSEN**
Tirsdag 11. august, kl. 9.30
Gro Austad (924 54 067) og Kjell Strømsodd (971 66 732)



TIR 18
AUG **HØGFJELL**
Tirsdag 18. august, kl. 9.30
Axel Holt (996 12 222)



TIR 25
AUG **VÆLERTANGEN**
Tirsdag 25. august, kl. 9.30
Erik og Brit Olaug Monserud (909 74 169)



TIR 1
SEP **LAGMANNSKOLLEN**
Tirsdag 1. september, kl. 9.30
Tove Bergli Halvorsen (478 03 883) og kjentmann Lars



TIR 8
SEP **RETHELLA**
Tirsdag 8. september, kl. 9.30
Bente Christine E. (909 54 783) og Kristian M. (992 78 042)



TIR 15
SEP **AKLANGEN - OPPTJERN**
Tirsdag 15. september, kl. 9.30
Gro Austad (924 54 067) og Kjell Strømsodd (971 66 732)



TIR 22
SEP **HOVLANDSHYTTA**
Tirsdag 22. september, kl. 9.30
Axel Holt (996 12 222)



TIR 29
SEP **SESONGAVSLUTNING PÅ RINGKOLLT.**
Tirsdag 29. september, kl. 9.30
Styret i Seniorgruppa



TIR 10
NOV **KAFFETREFF PÅ GJESTEGÅRDEN**
Tirsdag 10. november, kl. 11.00 på Gjestegården
Styret i Seniorgruppa



DNT JUNIOR (9-13 ÅR)

MAN 3
AUG **FRILUFTSSKOLE SOMMERFERIE**
Mandag 3. august - torsdag 6. august
Karoline Henriksen (976 36 903) og Ellen Næsje (952 40 607)



MAN 28
SEP **FRILUFTSSKOLE HØSTFERIE**
Mandag 28. september - torsdag 1. oktober
Karoline Henriksen (976 36 903) og Ellen Næsje (952 40 607)



MEDLEMSMØTER

TOR 26
MAR **ÅRSMØTE**
Torsdag 26. mars, kl. 18.00 på Hønefoss VGS
Ellen Næsje (952 40 607)

TOR 22
OKT **HØSTMØTE**
Torsdag 22. oktober, kl. 18.00 på Hønefoss VGS
Ellen Næsje (952 40 607)

TREFF FOR FRIVILLIGE

TOR 18
JUN **SOMMERTREFF FOR FRIVILLIGE**
Torsdag 18. juni, kl. 18.00
Ellen Næsje (952 40 607)

TOR 3
DES **JULETREFF FOR FRIVILLIGE**
Torsdag 3. desember
Ellen Næsje (952 40 607)

BARNAS TURLAG (0-12 ÅR)

SØN 25
JAN **ÅPEN KOIE PÅ LERBERGSETRA**
Søndag 25. januar, kl. 11.00-14.00 på Lerbergsetra
Ørjan Bondehagen (907 94 696)



SØN 1
FEB **KOM DEG UT-DAGEN**
Søndag 1. februar, kl. 11.00 på Ringkollen
Ellen Næsje (952 40 607)



SØN 15
FEB **HUNDEKJØRING**
Søndag 15. februar, kl. 10.00
Karoline Henriksen (976 36 903)



SØN 22
FEB **ÅPEN KOIE PÅ LERBERGSETRA**
Søndag 22. februar, kl. 11.00-14.00 på Lerbergsetra
Ørjan Bondehagen (907 94 696)



TOR 5
MAR **EVENTYRSTUND VED KOLLTJERN**
Torsdag 5. mars, kl. 18.00 på Kolltjernsmyra
Axel Holt (996 12 222) og Erik Lunde (934 39 324)



SØN 29
MAR **ÅPEN KOIE PÅ LERBERGSETRA**
Søndag 29. mars, kl. 11.00-14.00 på Lerbergsetra
Ørjan Bondehagen (907 94 696)



SØN 19
APR **FINN-FRAM DAGEN**
Søndag 19. april, kl. 13.00 ved HBK Klubbhuset i Schjongslunden
Karoline Henriksen (976 36 903) og Ellen Næsje (952 40 607)



SØN 26
APR **ÅPNING AV TURBOSTIEN**
Søndag 26. april, kl. 13.00 på parkeringen ved Engelen
Per Egil Helgesen (412 36 689) og Anett Bjerkan (971 03 920)



SØN 10
MAI **LAMANNSHAUGEN**
Søndag 10. mai, kl. 11.00 på p-plass til Lamannshaugen/Mylla
Per Egil Helgesen (412 36 689) og Anett Bjerkan (971 03 920)



SØN 14
JUN **FOSSILJAKT. FINNER VI DINOSAURER?**
Søndag 14. juni, kl. 11.00
Karoline Henriksen (976 36 903) og geofysiker Tom E. Henriksen



SØN 21
JUN **FISKETUR PÅ LERBERGSETRA**
Søndag 21. juni, kl. 11.00 på parkeringen ved Engelen
Ørjan Bondehagen (907 94 696)



SØN 9
AUG **KAJAKKPADLING CA. 8-13 ÅR**
Søndag 9. august, kl. 13.00 på Sundvollstranda
Per Egil Helgesen (412 36 689)



SØN 6
SEP **KOM DEG UT-DAGEN**
Søndag 6. september, kl. 12.00 på Ringkolltoppen
Ellen Næsje (952 40 607)



LØR 7
NOV **VILLMARKSDISKO**
Lørdag 7. november, kl. 17.00 på parkeringen ved Ringkollstua
Per Egil Helgesen (412 36 689) og Anett Bjerkan (971 03 920)



LØR 5
DES **NISSETUR MED FØRJULSHYGGE**
Lørdag 5. desember, kl. 14.00-16.00 på Lerbergsetra
Per Egil Helgesen (412 36 689) og Anett Bjerkan (971 03 920)



FRIVILLIGMOTTAK

ONS 28
JAN **INFOMØTE FOR NYE FRIVILLIGE**
Onsdag 28. januar, kl. 18.00 på Tursenteret
Karoline (976 36 903)

ONS 27
MAI **INFOMØTE FOR NYE FRIVILLIGE**
Onsdag 27. mai, kl. 18.00 på Tursenteret
Karoline (976 36 903)

ONS 14
OKT **INFOMØTE FOR NYE FRIVILLIGE**
Onsdag 14. oktober, kl. 9.30 på Tursenteret
Karoline (976 36 903)

KURS

TOR 5
FEB **FØRSTEHJELPSKURS FOR FRIVILLIGE**
Torsdag 5. februar, kl. 18.00
Paramedic Håvard Larsen

LØR 14
FEB **DAGSTUR SKRED FOR UNGDOM**
Lørdag 14. februar, kl. 10.00
Ellen Næsje (952 40 607)

TIR 3
MAR **STI- OG MERKEKURS**
Tirsdag 3. mars, kl. 18.00-20.00 på Tursenteret
Tom-Erik (476 52 214) og Ellen (952 40 607)

TIR 17
MAR **AMBASSADØRKURS FOR SENIORER**
Tirsdag 17. mars, kl. 18.00-20.00 på Tursenteret
Karsten (909 99 867) og Ellen (476 52 214)

TOR 19
MAR **STI- OG MERKEKURS**
Torsdag 19. mars, kl. 18.00-20.00 på Tursenteret
Tom-Erik (476 52 214) og Ellen (952 40 607)

ONS 8
APR **FØRSTEHJELPSKURS FOR SENIORER**
Onsdag 8. april
Paramedic Håvard Larsen

TOR 9
APR **NÆRTURLEDERKURS FOR SENIORER**
Torsdag 9. april
Odd (992 49 277)

TIR 14
APR **AMBASSADØRKURS**
Tirsdag 14. april, kl. 18.00-20.00 på Tursenteret
Karsten (909 99 867) og Ellen (476 52 214)

TOR 23
APR **AMBASSADØRKURS**
Torsdag 23. april, kl. 18.00-20.00 på Tursenteret
Karsten (909 99 867) og Ellen (476 52 214)

SØN 11
OKT **FØRSTEHJELPSKURS 6-9 ÅR**
Søndag 11. oktober, kl. 12
Karoline (976 36 903) og paramedic Håvard Larsen



SØN 18
OKT **FØRSTEHJELPSKURS 9-13 ÅR**
Søndag 18. oktober, kl. 12
Karoline (976 36 903) og paramedic Håvard Larsen



Kanskje får vi også dagsturhytte?

Av Ellen Næsje

Foto: SpareBank 1-Stiftelsen Ringerike



Disse fire er skjont enige om at en dagsturhytte på Gyrihaugen er en god idé. Anders Strande (som representerte grunneier Tore Strande), Kjell Baug fra SpareBank 1-Stiftelsen, Ellen Næsje og Tom-Erik Bakkely Aasheim fra DNT Ringerike.



Like før jul fikk DNT Ringerike nok en hyggelig telefon fra Kjell Baug i SpareBank 1-Stiftelsen Ringerike. Han lurte på om vi hadde hørt om dagsturhytter, og det hadde vi jo så klart. Deretter lurte han på om DNT Ringerike var villig til å drifte en slik dagsturhytte oppe på Gyrihaugen, hvis vi fikk den i gave av SpareBank 1-Stiftelsen Ringerike.


Lille julaften tok vi turen opp til Gyrihaugen sammen med Anders Strande som er far til grunneier Tore Strande som for tiden var på ferie. Terrenget ble jo dramatisk endret da forsvaret forberedte sine installasjoner. Vi vurderte med nye øyne mulige plasseringer av dagsturhytta, og hvordan vi best mulig kunne benytte området.

Det var ikke mange turfolk som var begeistret da den nye veien ble bygd, men når den først lå der, ønsket vi å spille på de mulighetene som forelå. Med veien til Gyrihaugen har vi fått en ny mulighet for å få bevegelses-

hemmede ut i naturen. En vei er lettere å bevege seg på for de som ikke lenger kan gå på sti. Den gir også el-syklistene og folk med «tilrettelagte sykler» en mulighet, og motbakkene opp til Gyrihaugen er garantert bra for helsa. Uten vei ville det vært vanskelig å drifte en dagsturhytte med mye besøk. Det vil nok være delte meninger om planene på Gyrihaugen, og siste ord er garantert ikke sagt. Både kommunen og Statsforvalteren må godkjenne prosjektet, og det kan vel ta sin tid. I DNT Ringerike vil vi gjøre vårt til at dagsturhytta kan bli en realitet i nær framtid.

Som medlem i
DNT Ringerike får du
15 %
på ordinære varer hos
Sandberg Sport
ved fremvisning av
gyldig medlemskort

Skann QR-kode med din
telefon eller besøk:
dntringerike.no/medlemskap



Fra toppen av Gyrihaugen kan du se det meste av Ringerike og Hole.

Foto: Dag Olav Brækkan

Det er mye mellom himmel og jord

Steinkastinga på Brennsetra

Gjengitt av Kjetil Sudgarden

Forfatteren Per Hohle har et interessant stykke i boka "Folk og skrømt i Vassfaret". Det hendte noe merkelig på en seter som heter Brennsetra eller Holte-Brenna. Setra ligger på vestsiden av Sperillen, nær stranda, ca. tre km fra oset på Urula. Den hører til gården Holte på Nes i Ådal.

Dette skjedde i slutten av september 1839: En torsdagskveld fikk gjetergutten og seterjenta høre at det ble kastet stein mot veggen, og det rykket i dørklinka på seterbu. De gikk ut, men fornam ingen ting. Kvelden etter hørte de noen merkelige lyder utenfra. Det var nesten som om det ble kastet trestykker mot veggen. Ute var det ingen.

Neste torsdag ble det leven og spetakkel igjen. Steinkasting og tramping, men ingen å se.

Fredagskvelden etterpå hørte seterjenta, den 23-årige Ragnhild Trondsdatter, et hardt slag i veggen. Hun sprang ut, det var mørkt, men ingen ting var å høre eller se. Da hun kom inn igjen, ble det kastet mye småstein på veggen, og noe kom til og med inn gjennom gluggen på veggen. Både lørdagskvelden og søndagskvelden var det samme levenet.

Dette ble for mye for Ragnhild, og hun sendte bud til bonden på Holte, Erik Torgrimsen Holte, og ba han komme til setra. Han kom mandagskvelden og hadde med seg klokkeren og en gårdsgutt. De hørte ingen ting den kvelden og dro ned til båten ganske sent, for å dra hjem. Kommet litt utpå vannet, hørte de rop fra seterjenta at nå hadde steinkastingen begynt igjen. De dro opp til setra, men hørte ikke noe den natta. Om morgenen rodde de hjem, men samme dag sendte han tre karer til setra. De fikk virkelig høre mye leven den natta. De hadde børse og skjot inn i mørket, men ingen å se eller høre. Karene dro hjem onsdag morgen. Den dagen ble det kastet stein mot veggen midt på lyse dagen. Ragnhild og gjetergutten ble så redde at de tok tilflukt i fjøset.

I de etterfølgende dagene hadde Holtebonden med seg grupper av personer som alle var bevæpnet. Det ble satt ut vakter, men like fullt fikk de som var inne, høre den samme steinkastingen.

Dette var ikke til å tro, men steinene på golvet var bevis godt nok. Holtebonden selv måtte innrømme



Foto Marit Stubbraaten

Kjetil Sudgarden på moltetur ved Søndre Fjellstølen. Kjetil er levende opptatt av norske folketradisjoner, sagn og historiske hendinger. Han har bidratt med fortellinger i Skauleisposten, og han har ledet turer til steder der dramatiske hendinger har skjedd. Kjetil er æresmedlem i DNT Ringerike.

at det måtte være mystiske makter på ferde. Nå greide ikke Ragnhild mer, og en annen, den 32-årige Sigrid Torkildsdatter overtok som seterjente på Holte-Brenna.

Etter en dramatisk natt hvor karmen i vinduet brast og en gryte ble knust, hadde Holtebonden fått nok. Han spikret noen solide bord for vindusgluggen, og både folk og fe flyttet fra setra.

Omkring ett år etter ble det tatt opp rettslige undersøkelser. Sorenskriver Mejdell ledet forhørene, og alle personene som hadde opplevd steinkastingen, vitnet. Det sto likevel ikke i menneskelig makt å oppklare mysteriet.

I dag foreligger forhørsprotokollen i Norsk Folkeminnesamling, og gjennom årene har «spøkeshistorien» vært gjenstand for stor interesse. Til eksempl kan nevnes at selveste Peter Christen Asbjørnsen i to brev etterspør avskriften fra rettsmøtet. Bygdehistorikeren Hans Hegna skriver i *Ådal 1814-1914. Et hundreårsskrift* at det Erik Holte, tjeneste- og bygdefolket trolig hadde vært utfor, var gode, gammeldagse skøyestreker. Nitimen, med Ingrid Sahlin Sveberg som programleder, hadde et direktesendt program fra Brennsetra. Det var en sankthansaften på 70-tallet. Der ble dette mysteriet hovedtemaet i sendingen, men ingen hadde noen gode svar. Kunne det være de underjordiske som hadde vært på ferde?

Kilder: - Per Hohle: *Folk og skrømt i Vassfaret* (1973)
- Samla digitalisering av norske tradisjonsarkiv


Ringeriksmalere med naturen som inspirasjonskilde

Av Marit Stubbraaten


Frivillighetens Hus er basen for en gruppe lokale kunstmalere som lar seg inspirere av motiver de henter fra naturen. Resultatet kan bli et landskapsmaleri eller et bilde av en trolsk kjempefuru - eller en vakker blomstereng med farger fra hele paletten. Noen bilder kan stedfestes til steder på Ringerike, men det viktigste for en kunstner er å fange lyset, stemningen eller dramatikken i naturen uansett om de opplever det i fossen Hellun eller på Svalbard. Her er et lite knippe bilder som viser hvorfor malerne drar på tur både sommer og vinter – i solskinn og solnedgang – for å fange magien i naturen.



Fossen Hellun nær Bukollplassen har inspirert mange malere. Her har Else Bjerknes malt den spektakulære fossen i solnedgang.



To furulegger som klamrer seg fast med kjemperøtter, har inspirert Mary Blikken Gravdal, som har fokus på skjønnheten og mangfoldet i skaperverket.



Blomstereng, malt av Astrid Lundem. Artsrike blomsterenger er i dag en truet naturtype, men her viser kunstneren hvorfor vi må la blomsterenga leve.



Man må ikke ut av byen for å finne skjønnheten i naturen. Her har Else Bjerknes latt seg inspirere av den sprudlende fontenen i Søndre Park.

Med kamera i tursekken

Av Alf Elling Omholt

Som turgåer og mange års erfaring som amatør fotograf har jeg alltid kamera i sekken. Noen ganger tar jeg mange bilder, andre ganger blir kameraet liggende i sekken uten at jeg tar det fram.

Jeg blir inspirert av spesielle lysforhold i skogen, kulturlandskapet og i fjellet. Å være på rett sted til rett tid er vanskelig å planlegge, men været kan i noen tilfeller bestemme hvor turen går, med tanke på foto. Her deler jeg noen av mine erfaringer.

I 1988 fikk jeg to råd av anerkjente fotografer:

Råd 1. Det viktigste verktøyet for en fotograf er saks og søplebøtte. Dette var lenge før digitale kameraer kom på markedet, og vi jobbet enten med lysbilder eller i mørkerom. Da kastet jeg bort mye film og penger på dårlige bilder, men av og til dukket det opp enkelte blinkskudd som jeg fortsatt har tatt vare på. Det er lurt å ikke ta bilder av alt mulig, men heller konsentrere seg om det man føler man er god på, enten det er landskapsfotografering, bilder av planter og dyr eller mennesker i kontakt med natur. Jeg sletter ikke bilder før jeg har overført dem til datamaskinen, men da kan jeg gå drastisk til verks, i noen tilfeller har jeg slettet minst 90 % før jeg begynner å redigere. Dette for å unngå å ta vare på uinteressante bilder.

Råd 2. For naturfotografer er lyset viktig. Landskapsbilder blir svært ofte mer delikate med sollys rett inn fra siden, dette betyr soloppgang eller solnedgang eller midt på vinteren. Selve solskiva kan ofte være fin som motiv så lenge den ikke er for intens, kanskje bør man snu seg 180 grader og fotografere treet eller fjellet som sola lyser på. Jeg synes noen motiver kommer mest til sin rett når det ikke er sol, som for eksempel gammelskog og blomster som bli mer fargerike uten skygger og sterke kontraster, her kan lett regnvær være det



Foto: Alf Elling Omholt

Januar ved Bøsetra, Norefjell. Trolsk temning og sola i ferd med å bryte gjennom. Jeg var alene og brukte stativ og fjernutløser. 50mm normalobjektiv.

beste. Vinterskogen er absolutt mest spennende med nysnø, og snøtunge graner er enklest å finne i desember til februar. Jeg mener også at vinterlyset er finest i disse månedene fordi sola ikke står så høyt på himmelen. Mai, juni, september og oktober gir bladverk og planter intense farger.

Personer på bilder tar seg best ut hvis de er plassert 1/3 inn fra kanten og med blikket innover i bildet mot et fjell, hytte etc. Vannflater skal være vannrette i bildet, prestammer og flaggstenger loddrette. Prøv å forenkle bildet, gå nærmere for å unngå å få med forstyrrende elementer. Som fotograf prøver jeg å formidle kontakt mellom menneske og natur. Oppstilte bilder er vel og bra for minneboka, men bilder som beskriver naturopplevelser blir for meg mye sterkere.

Det er et hav av kamera-utstyr du kan velge mellom, og det trenger ikke være dyrt for å kunne ta gode bilder. Daglig bruk av kamera gjør at du blir mer kjent med kamerahus, innstillinger og objektiver. Jeg fotograferer i RAW-format, fordi da er bildene enklest å redigere, og lagrer bildene i JPG-format for enklere bildevisning, eller i TIFF-format hvis bildene skal trykkes. Sørg også for at bildearkiver er ryddig på datamaskinen slik at du har oversikt over alle bildene dine.




Foto: Alf Elling Omholt

Stupebilde fra Torevannet, Sokna. 50mm normalobjektiv



Foto: Alf Elling Omholt

Toppskudd grantre, Holleia. Fullmånen på vei opp og bildet er tatt med blender 2:8 for å få fullmånen uklar i bakgrunnen. 300mm teleobjektiv.

Barnas Turlag - naturglede for de minste

I år som i fjor har Barnas Turlag mange spennende planer for de yngste DNT-medlemmene. Nå rigger vi for et nytt år, fullt av magi, eventyr og turglede. Vi har satt sammen et variert program med spennende, morsomme og lærerike aktiviteter. Bli med oss og få turminner for livet!

Av Anett E. Bjerkan



Friluftslivskolen. Et ferietilbud til barn i alderen 9-13 år. Foto: Bjørn Johnsen

Barnas Turlag Ringerike er et lavterskeltilbud for barnefamilier med barn i alderen 0-12 år. Vårt mål er å skape magiske naturopplevelser som barna bærer med seg resten av livet. Vi ønsker å invitere barna og deres familier ut i naturen for å oppdage alt den har å by på av lek, læring og spennende utforskning.

Året som gikk

2025 var friluftslivets år og det hele startet med "Hele Norge båler". Store som små inntok Søndre torv og markerte starten på det som skulle bli et fantastisk tur-år.

Og hva er vel ikke mer fantastisk enn vår tradisjonsrike eventyrstund på Kolltjern? Til tross for tidlig vår, og tidvis lite snø i marka, kunne vi spenne på oss skiene og oppleve kveldsmagi, stjernehimme og spennende eventyr fra vår egen historieforteller Axel Holt.

Med våren i anmarsj kunne vi legge vekk ski og ta frem kart og kompass. I samarbeid med Fossekallen Orientering arrangerte vi "Finnfrem-dagen", hvor over 100 ivrige deltagere jaktet poster i Schjongslunden. Premie til barna og pølser til sultne mager.



Eventyrstund på Kolltjern

Så kom påsken, og den barnevennlige koia Lerbergsetra ble pyntet for anledningen. En påske-natursti viste vei inn til koia. Påsken var sen dette året, og ikke mange dagene senere var det den offisielle sesongåpningen av Turbostien, hvor påskespørsmålene var byttet ut med nye spørsmål.

Sommeren stod for tur, og nok en gang tok vi turen til Lerbergsetra. Denne gangen var vi på jakt etter monstrefisken. På kroken fikk vi både abbor og ørret. Da sommeren nærmet seg slutten og høsten snek seg på, var det tid for DNT's nasjonal turdag: "Kom deg ut-dagen". Med natursti til Ringkolltoppen, pølser til barna og vulkanvann fra den nye brønnen ble dette en kjempedag for våre yngste DNT'ere.



Medlemskap i Barnas Turlag koster kun kr 150,-.

Alle barn som er medlem i Barnas Turlag, kan kjøpe sin egen DNT-nøkkel på Tursenteret, og ta med familien på tur. Barna selv bor gratis på alle selvbetjente og ubetjente hytter.



Vi avsluttet året med "nissetur", som måtte flyttes fra Lerbergsetra til Tursenteret i sentrum. Nissen kom og fortalte eventyr til barna. Det ble servert julegrøt, gløgg og pepperkaker. En kjempefin avslutning på året.

2026 - På jakt etter spenning, magi og eventyr

Vi kickstarter året med "Kom deg ut-dagen", en dag fylt med masse lek og moro sammen med skiforeningen på Ringkollen. Denne dagen er selve nasjonal turdagen, og ryktene skal også ha det til at det kanskje skjer litt magi denne gangen - her gjelder det å følge nøye med.

For de som søker fart og spenning, tar vi turopplevelsen til et nytt nivå: For første gang arrangerer vi hundekjøring for DNT-barna! En aktivitet som garanterer fart, moro og en fantastisk naturopplevelse.

Vinteren byr også på hyggelige gjensyn. Vi gleder oss til å møte Axel Holt igjen under Ringkollen Vinterfestival, og den tradisjonsrike eventyrstunden på Kolltjern. Så snart snøen forsvinner, og våren titter frem, henter vi frem kart og kompass for "Finn-frem-dagen" - klarer du å finne frem?

Med sommerens ankomst og lengre dager, endrer eventyrene karakter.



Turbo elsker Finn-frem-dagen
Foto: Bjørn Johnsen



Skiløype mellom Engelen og Lerbergsetra

Foto Anett E. Bjerkan

Vi inviterer til en spennende og lærerik fossiljakt hvor vi skal utforske Ringerikes utgamle hemmeligheter - hvem vet hva vi finner? Vi skal også teste fiskelykken på Lerbergsetra! I fjor fikk vi både abbor og ørret, så pakk sekken, sleng ut snøret og la oss se hva som napper på kroken.

Når høsten på ny melder sin ankomst samles vi igjen til "Kom deg ut-dagen". Og når kveldene blir mørkere, inviterer vi til et skikkelig høydepunkt: Villmarksdisco på Ringkolltoppen. Ta med turglede og rockefot - dette blir gøy!

Vi i Barnas turlag gleder oss til 2026 og nye magiske eventyr!



FOSSEKALLEN IL – ORIENTERING

VI TILBYR:

- Trening hver mandag
Tilpasset for alle med kveldsmat en gang i mnd.
- Kurs i kart og kompass
- Deltagelse i O-løp
- Stolpejakt

ALT GRATIS FOR MEDLEMMENE

I tillegg har vi turorientering og stolpeorientering fra tidlig vår til sen høst.

Orientering passer for hele familien.
Mer informasjon finnes på:

www.fossekallenil.no



Hest og mestring

Hest og mestring tilbyr hesteassisterte aktiviteter og terapi – for barn, unge og voksne.

- ✓ Hesteassistert terapi
- ✓ Alternativ opplæringsarena
- ✓ Livsmestring
- ✓ Tilrettelagt ridning
- ✓ Hest etter skole
- ✓ Ridetimer

Kontakt oss:

☎ 976 95 915

🌐 www.hestogmestring.no

📍 Klekkenveien 176, 3514 Hønefoss



Hest og mestring

Vi kommer da, bare vi får tida på oss!

Av Axel J. Holt



Foto: Brit Olaug Monserud

En fornøyd gjeng på Lamanshaugen

Hvem er vi?

Du møter dem på stien sånn en tirsdags formiddag. Gruppen er stor, opp til nærmere 40 om været er lagelig og lendet er vennlig. Ingen i følget er ute etter å sette noen rekord, enten det nå gjelder fart eller lengde på turen. Men det går jamt, det er driv over de til dels godt voksne der de kommer. To og to, flere i større grupper. Ingen trenger å gå alene dersom en ikke selv ønsker det. Praten går ofte om hverdagslige ting, mens andre har blikket rettet mot det som dukker opp langs stien.

-Nei, her har de jammen meg hogd, jeg kjenner meg neimen ikke igjen, jeg. Også denne fine lia med de flotte furu'ne som sto her, da!

-Men er det ikke blitt åpent og lyst her, da? Nå ser'n jo fjorden og helt over mot Vikersund. Og er ikke Skrim nede ved Kongsberg der lengst ute i syns-randa? Jeg synes nå det blei fint her, jeg!

Ja, «hvem er vi?» Om du ikke alt har gjettest det: Seniorgruppa i DNT Ringerike.

Gode turledere

Praten går mens flokken er på vei mot en rasteplass. Lederen for turen, med forskriftsmessig DNT-vest går gjerne først. Gode turledere har gått turen gjennom på forhånd. Da kan turlederen eller en lokal-kjent deltaker fortelle om noe som er spesielt for

stedet. Andre ganger opplever vi at en i følget har med seg noe smågodt og deler ut. Slikt «krydder» er med på å gjøre turen både spesiell og minneverdig for turfølget.

Tenk å bli invitert bort på ei hytte der turen går forbi! Selv opplevde jeg et slikt hyttebesøk på en seniortur i Åsa på ettersommeren. Eller slik som en meget generøs turleder har gjort flere ganger, nemlig å be hele turfølget hjem til seg etter turen. Kake og kaffe. Men *det* ligger nok et stykke utenfor hva som kreves av en turleder!

Like viktig er at om det skulle inntreffe noe der det blir behov for hjelp eller ekstra omsorg, er det alltid minst én i følget som kan trå til.

«Har hund, savner makker»

Seniorgruppa i DNT Ringerike kan bokføre hele 18 turer i perioden 22. april til 23. september 2025. Til sammen er det notert rundt 500 navn. De fleste er «gjengangere»; trofaste deltakere som møter opp på tirsdags formiddag på p-plassen ved Hønefoss idrettspark. Antall deltakere varierer fra 12-14 stykker og opp til over 40. Avslutningen på årets turer gikk til hytta på Ringkolltoppen, og her møtte det over 50! Her er alt fra yngre folk på 40-tallet, gjerne folk som jobber skift eller turnus, til noen



Tove Bergli Halvorsen overtar ledervervet i Seniorgruppa etter Erik Monserud.

godt oppi 80-årene. Damene dominerer med rundt tre kvart av totalen, så her bør voksne, enslige karer kjenne sin besøkelsestid. Du skal ikke trenge å gå på «Tinder» for å finne deg ei sprek dame! At flere har et problematisk forhold til hund på fellestur, er noe vi bare må ta til oss. Det er ikke nok med å forsikre om at «hunden min har spist godt til frokost!»

Variert program

Fra nærområdene i og rundt Hønefoss til Ådalen, Holleia og Nordmarka. Menyen er lang og variert. Og skulle en tur krysse sporene til en annen tur som de fleste har gått, blir alt likevel nytt og forskjellig. En ny turlleder som forteller noe annet og mer enn det som kom fram forrige gang. Annet vær, kanskje en annen tid på året.

Turistforeningen har en egen turkomité med lokalkjente folk som kommer med turforslag. Dessuten er det fritt for enhver å komme med forslag, gjerne på turer i områder vi tidligere ikke har besøkt så ofte. Kanskje til et sted der du er ekstra godt kjent og har lyst til å vise fram til flere! Da vil jo du være en god leder, eller iallfall en «kjentmann» som kan bistå turllederen med interessant stoff underveis.

Spre det glade budskap!

Alle som leser «Skauleisposten» eller følger med på hjemmesida til Turistforeningen, vet godt om hva vi driver med. Men tenk så mange andre som vi kjenner, som vi gjerne skulle hatt med på turene våre! Fortell om turglede, fellesskap og ikke minst at vi ikke driver med konkurranseidrett. Ensomhet gjør hverdagen lang og vanskelig for mange eldre, folk som absolutt både har forutsetninger for og glede av fellesskapet i Turistforeningen.

Historisk partnerskapsavtale med Ringerike kommune

Av Per H. Stubbraaten

Ringerike kommunestyre har enstemmig vedtatt å inngå partnerskapsavtale med DNT Ringerike for 2026.

I et innlegg på Facebook 12. desember uttrykker turistforeningens styreleder Tom-Erik Bakkely Aasheim sin dype takknemlighet: *Det oppleves som en skikkelig tillitserklæring til frivilligheten, til folkehelsen og til alle de som allerede legger ned mange timer for at flere skal komme seg ut på tur.*

Ringerike kommune har i 2025, i Friluftslivets år, greid å markere kommunen langt utover egne grenser. De ble nemlig kåret til årets frivillighetskommune for 2025 av Frivillighet Norge og KS (kommunesektorens interesseorganisasjon). Og en av grunnene til at kommunen fikk prisen, var nettopp at de har inngått partnerskapsavtaler med frivilligheten. Som et konkret bevis på denne kommunale satsingen troner Frivillighetens Hus i sentrum av byen. Her er mer enn 70 foreninger samlet under samme tak.

Vi velger å tro at den kommunale tilliten til DNT Ringerike skyldes at arbeidet vårt har blitt lagt merke til. Foreningen satser på å få folk i alle aldre ut på tur. Å introdusere naturens mangfoldighet for barn bygger grunnleggende verdier for resten av livet. Og den samværglede som senioren viser på tur, bidrar uten tvil til bedre psykisk og fysisk helse. DNT Ringerike har mange sosiale møteplasser, det være seg turer, ulike arrangementer og møter og ikke minst det nye Tursenteret i Storgata der alle er velkomne. Å være medlem av et slikt fellesskap skaper trygghet og gir oss alle en felles identitet. Partnerskapsavtalen gjør at vi kan planlegge mer langsiktig. Midlene vil bli brukt til å videreutvikle tilbudene våre, rekruttere nye medlemmer og knytte til oss flere frivillige til å ta vare på koiene og stiene til beste for alle. Tom-Erik Bakkely Aasheim slutter sitt Facebook-innlegg slik:

Vi lover å forvalte tilliten godt, og vi gleder oss til å fortsette arbeidet sammen med kommunen, frivillige og alle turglade ringerikinger.

200 år siden «En sommernatt på Krokskogen»

Peter Christen Asbjørnsen var så mye mer enn en som samlet sagn og eventyr. Skogbruksutdannet fra Dresden i Tyskland, havforsker og lærebokforfatter.

Æresmedlem nr. 1 i Den Norske Turist-

Av Axel Johan Holt

Skatten av sagn og eventyr som Ringeriksbygdene hadde forvaltet opp gjennom tidene, skulle danne grunnlaget for folkeeventyrene og huldresagnene som etter hvert utkom i bokform. Litteratur som skulle være med på å prege den norske folkesjela. En tur over Krokskogen i juni 1826 kom til å sette dype spor og bli avgjørende for den 14-årige Peter Christen Asbjørnsens videre liv og virke.

Ensom på stien

En unggutt kommer inn på tunet på gården Øvre Lyse i Sørkedalen. Han bærer en pakning med klær, kanskje noen bøker. Påkledningen vitner om velstand, om borgerlig bakgrunn fra byen, fra Christiania. Han har gått hele dagen, fra tidlig morgen da han dro hjemmefra i Dronningens gate. Målet er Norderhov prestegård. Nå er han snart halvveis, men det er lange lyse dager nå rundt St. Hans. Er det ingen hjemme? Jo, han hører en «skurrende kvinnfolkstemme» og får etter hvert kontakt med «en gulgrå barbert kjerring». Om det var følge å få på veien over skogen? Nei, her er alle travelt opptatt med slåtten. Kjerringa kommer likevel med en forklaring på veien, en slags trøst for manglende reisefølge, og den ender slik: «- men han finner nok fram til Heggelia, for den ligger ved vatnet. Sia så går han bort med Heggelivatnet, til han kommer fram til dammen; det er slik en dam foran et lite vatn, og liksom ei bru, som dom kaller det; der går han til venstern og tar av på høgern, og så har han store, strake vegen ende fram til Stubdal i Åsa.»



Omslag med illustrasjon av Otto Sinding (1842-1909) til boka i serien Norske Folkeeventyr. Cappelen Damm.

forening, og det uten å være medlem på forhånd. Sammen med makkeren Jørgen Engebretsen Moe satte han virkelig Ringerike på kartet.

Grei forklaring det, ja! Og når det ikke var folk på Heggelia, gikk det som det måtte. Den unge Peter Christen kom «på villstrå».

«En sommernatt på Krokskogen», utgitt første gang 1848, er fortellingen om turen fra Christiania, gjennom Sørkedalen og over Krokskogen til Stubbdal i Åsa. Denne turen gikk Peter Christen Asbjørnsen i juni 1826 for å komme inn på et «artiumskurs», noe som åpnet adgang til universitetet i Christiania. Kurset ble holdt på Norderhov prestegård av Christoffer Wessel Støren, teologisk kand. i 1824, som i 1827 ble utnevnt til res. kap. til Norderhov.

Hvor var det Asbjørnsen gikk?

Det er mange som har prøvd å finne fotefarene til den unge Peter Christen over Krokskogen. Én ting er den lite presise beskrivelsen han selv gir i «En sommernatt -». Hvor var bålet med tømmerhoggerne, de som fortalte om alt det overnaturlige og uforklarlige som skulle ha foregått i traktene her? Uforklarlige? Overnaturlige? Fortellerne hadde jo selv opplevd dette. De var førstehånds kilder!

Flere generasjoners hogst, ikke minst i seinere år med store maskiner, har fjernet sporene av gamle tiders ferdsel. Alt forblir gjetninger og antagelser, noe som vel også er med på å gjøre slike sporingsforsøk spennende og utfordrende. Og til slutt: Asbjørnsen opplever dette som 14-åring i 1826. Det skal altså gå 22 år før Asbjørnsen som voksen, replektert og erfaren skribent får denne fortellingen utgitt i bokform i 1848.

Vi prøver likevel og begynner med begynnelsen

Jeg har lenge hatt lyst til å finne ut, sånn omtrent i hvert fall, hvor den unge Asbjørnsen gikk denne juninatta for 200 år siden. Greit nok ut fra hjemmet i Dronningens gate i Christiania. Herfra la han ut på den minneverdige turen mot Norderhov. Allerede før han nådde opp til det som nå er Slottet, var han ute i bymarkene. Her hadde byborgerne beitemark for husdyr og slåttemark for vinterfôr. Veien fører forbi storgårdene Frøn, Huseby og Voksen. Han kommer inn i Sørkedalen der alle var leilendinger under herregården Bogstad. Øvre Lyse, der ung-

Nordre del av
Nordre
Heggelivann.
Bak brua ligger
Skamrek og bakerst
Storflåtan.
Her ved brua tok
Asbjørnsen trolig
feil og gikk til høyre
i stedet for over brua.



Foto: Odd Tore Saugerud

gutten fikk den nokså omtrentlige forklaringen på veien videre over skogen, var ett av leilendingsbrukene. Fortsatt er det lett å finne ut hvor Peter Christen tok veien. Det er enkelt å ta seg fram på vei og blåmerket sti opp til Heggelia, likeså videre til Gagnumsetra ved eidet mellom Nordre Heggelivann og Skamrek.

Nå begynner moroa

Med den mildest talt uklare beskrivelsen av veien over Krokskogen ender det altså mindre bra for unggutten. Liene i nordhellinga ned mot vannet Storflåtan er småkuperte og bustete. Krokmyrer og bekkedrag, bratt opp en liten kolle og utfor et hufs. Forklaringen på det fatale veivalget er mest sannsynlig den at han tok feil allerede ved brua ved Skamrek. Mens han skulle ha gått der dagens blåmerkesti går over Gråberget og Stubbaldsflaka, tok Peter Christen feil og fikk Skamrek på venstre hånd. I dag er dette et godt valg, da kjøreveien mot Damtjern og Stubbdal følger denne traséen. Men i denne juninatta i 1826? Å nei! Asbjørnsen hadde ingen kjørevei å følge, han havnet nok borte ved Aurtjern sør for vannet Loka, en arm av Vesleflåtan. Nå var han godt sørøst for Storflåtan. Her ved Aurtjern er det trolig at tømmerhoggerne hadde leiren sin. Endelig traff den villfarne unggutten folk! Seinere ble det en rotur over Storflåtan før ferden kunne fortsette gjennom Vegårdsfjeringen og videre til Norderhov prestegård.

Du må bli med!

Akkurat som Asbjørnsen, prøver vi en tur denne forsommeren, vi også. Jeg skulle mene at vi har bedre forutsetninger for å lykkes med å ta oss fram enn det unggutten fra Christiania hadde for 200 år siden. Planen er å kjøre leid buss inn til Dronningens gate i Oslo sentrum på en lørdag. Herfra oppover forbi Bogstad og inn Sørkedalen til Øvre Lyse, fortsatt i buss. Nå tar vi beina fatt, bokstavelig talt i Asbjørnsens fotefar. Opp langs Heggelielva, forbi dammen og Heggelia gård. Så blir vi litt troløse

overfor Asbjørnsen i det vi dreier av vestover og sikter oss inn mot mat og overnatting på Løvlia. Neste dag, søndag, går vi ned til brua ved Skamrek og er tilbake i sporene etter Peter Christen der han tok feil av veien. Men i motsetning til ham, kan vi følge både vei og skiløype ned til Aurtjern. Ikke langt unna åpner Storflåtan seg, her det en gang ventet roskyss over til Vassendvika og «Tolveren». Vel borte på Damtjern venter bussen som bringer oss til Norderhov prestegård. Dette var målet for Peter Christen Asbjørnsen, stedet der han skulle tilbringe et år sammen med blant andre Jørgen Moe. Det blir flere stopp underveis på turen, både med opplysninger om plasser og steder vi går forbi, samt et og annet innslag fra «En sommernatt på Krokskogen».

Interessant? Dersom du mener at dette er en tur du både ønsker og klarer å gjennomføre, er det bare én ting å gjøre: Meld deg på! Hent fram kalenderen, almanakken, mobilen, primstaven!

Merk av **lørdag 30. og søndag 31. mai**.

Nærmere detaljer som pris, tidspunkt og frist for påmelding kommer seinere.

Turleder (og han som har skrevet det du nå leser), svarer så langt han kan. Tenk, 200 år!



Slik gikk den 14 år gamle Peter Christen Asbjørnsen i juli 1826.

- Christiania-Øvre Lyse, ca. 20 km.

- Storflåtan ca. 10 km.

- Åsa, ca. 5 km.

- Norderhov, ca. 5 km.

- Til sammen ca. 40 km.

TI på TOPP Ringerike

Av Ringerike Frivilligsentral ved Liv Beate Rolid Hagen

Ti på TOPP (TPT) er et tilrettelagt turtilbud for alle som ønsker å oppleve naturen i sitt distrikt. Her på Ringerike har vi utallige muligheter til å vandre i skog og mark, og tilbudet dekker også nærområder som Hole og Jevnaker.

Opplegget er i regi av Buskerud og Vestfold Bedrifts- idrettskrets. I vårt område er det Ringerike Frivillig- sentral som har hovedansvaret i samarbeid med DNT Ringerike og Syklistenes Landsforening.

Det er 20 poster fordelt i nærområdet, noen enkle og noen mer krevende, både på sykkel og til fots.

Postene er aktive i to år før de byttes ut, og frivillige postansvarlige fra de tre foreningene bidrar med forslag til nye poster og merking av turene. Oransje tre- merker henges opp med hyssing, slik at naturen ikke forurenses. Registrering skjer via en app hvor man også finner kart og turbeskrivelse.

Alle deltagere som registrerer 15 ulike turmål får en premie som de siste årene har vært en emaljekopp. Når sesongen er over kåres dessuten årets turbilde, årets turgåer, årets bedrift og årets familielag eller vennelag.

TPT har en beskjeden kostnad i forhold til hva man



Foto: Tore Tellefsen

En av postene i 2025 har vært Ringkolltoppen

får igjen av opplevelser og inntrykk, både alene men også i fellesskap med andre. Det er en egen facebook side hvor man kan melde fra dersom man ønsker å gå sammen med flere. Den som har flest turer i år har hele 850 innsjekk på 20 poster, og det er rekord her på Ringerike.

Sesongen varer i hovedsak fra 10. mai til 10 oktober, men enkelte poster kan ikke åpnes før senere, grunnet værforhold.

Ønsker du å bli bedre kjent i ditt nærområde gjennom flotte naturopplevelser, så er TPT en av mange gode turtilbud her på Ringerike

Rehabilitering av HUS eller HYTTE?

- NYTT TAK?

- BYTTE VINDUER / DØRER?

- GRATIS BEFARING

- TØMRER – BLIKKENSLAGER



32 12 46 00 / post@profilmontering.no

Gode erfaringer med oppdeling av stinettet i mindre områder

Av Karsten Lien

I fjorårets utgave av Skauleisposten skrev vi om hvorfor vi valgte å dele det omfangsrike stinettet i seks områder. Nå er Holleia delt i to, så det totale antallet er i dag sju områder. Bildet av de respektive område-

ansvarlige finner du på side 4. Erfaringene synes å være positive, men redaksjonen har valgt å intervjué én av områdelederne for å få med de ferskeste inntrykkene.

Intervju med områdeansvarlig Ivar Lindseth

Ivar, du har nettopp blitt pensjonist. Hvorfor var DNT Ringerike en organisasjon du kunne tenke deg å bidra i?

Jeg har vært medlem av DNT i mer enn 40 år, og tenkt at jeg på et eller annet tidspunkt ønsker å bidra. DNT har i tillegg verdier jeg fint kan stå inne for.

Særlig rydding og merking av sti har tiltalt meg – kombinere nyttig aktivitet med frisk luft, naturopplevelser og ikke minst fin og allsidig trim. Ved inngangen til pensjonist-tilværelsen fant jeg ut at nå er tida inne, og meldte meg derfor på stirydderkurs. Da jeg i tillegg ble spurt om å bli områdeansvarlig, valgte jeg å si ja. Med fagbakgrunn som eiendomslandmåler, bør jeg ha noen fordeler.

Du er blitt områdeansvarlig for stiene på Krokskogen. Kan du si litt om hva arbeidet går ut på? Hvor mange stiansvarlige har du innenfor området?

Vi er i dag 12 stiansvarlige med ansvar for hver sine stier på området kalt Krokskogen. Arbeidet for stirydderen består i å gjøre stiene såpass tilgjengelige at det er greit for turvandrere å komme fram. Dette innebærer å fjerne hindringer, i all hovedsak kvister som sperrer eller trær som begynner å komme opp i selve stien. Dersom trær har falt over stien, må vi noen ganger også fjerne disse, eventuelt lede folk utenom.

I tillegg til selve ryddingen merkes det med blå maling, slik at det skal oppleves tryggere for de som er på tur. Vi setter også opp og vedlikeholder skilt i stikryss som angir antall km samt hvor stien fører til.

I tillegg til ansvaret for egne stier, har jeg som områdeansvarlig ansvaret for oppfølging/koordinering av stirydderne, dialog med grunneierne ved behov, kontakt opp mot andre med ulike interesser innenfor området, samt løpende dialog opp mot styreleder og daglig leder av DNT Ringerike.

Hvilke spesielle utfordringer står dere overfor? Vil uværet Amy føre til mye ekstraarbeid for dere?

Manglende retningslinjer for områdeansvarlig har vært et savn. Før det ble bestemt å dele inn DNT Ringerikes stinett i delområder, har alt administrativt

ligget til i hovedsak én person. Når dette ansvaret nå har blitt lagt ut til områdeledere, ser jeg det som en fordel om vi arbeider mest mulig likt, slik at DNT Ringerike oppleves gjennkjennelig uavhengig av hvor du befinner deg. Krokskogen er en del av Nordmarka, og det er i hvert fall fem større aktører som rydder og merker stier, i tillegg til at enkeltpersoner på eget initiativ også rydder og merker. De fem er DNT, Skiforeningen, JIF mosjon, NUIL og Løvenskiold. For oss i DNT oppleves dette forvirrende, særlig hvis det i tillegg brukes samme farge ved merkinga. Det samme kan det være for publikum. En bedre samordning hadde derfor vært ønskelig.

Ja, Amy har gitt oss rikelig med ekstraarbeid! Hun har ikke bare etterlatt seg et og annet tre som har lagt seg over stien, men også store klaser av trær over større områder.

Er det noen spesielt gode erfaringer du har hatt som du vil dele med oss?

Jeg har med meg en veldig trivelig gjeng med stiryddere! Vi har hatt to samlinger for erfaringsutveksling og sosialt samvær på hytta til to av stirydderne.



Nærturområdene i Hønefoss skrumper inn

Av Per H. Stubbraaten

De fleste turglade mennesker ønsker å legge hverdagsturen til skogsområder med gode stier uten først å sette seg i bilen. Alle tettstedene rundt byen som Ask og Tyristrand, Heradsbygda, Haugsbygd og Haltingby har denne muligheten, men for folk i Hønefoss skrumpes denne muligheten stadig inn.

Hønefoss har lenge ønsket å være en attraktiv by for nye innbyggere ved å tilby boliger, gode skole- og kulturtilbud og ikke minst grønne friområder for rekreasjon. Med årene har byen fått en langstrakt form med befolkningssentra både nord og sør i byen. Utbyggingspresset i disse bydelene har derfor blitt stort, noe som igjen har resultert i at verdifull natur har måttet vike.

Forvaltningen av naturen i og rundt bykjernen

I 2014 kartla kommunen byens friområder og klassifiserte dem i A-, B-, C- og D-områder etter friluftsverdi. Øverst på rangeringslisten sto Hovsenga, Eggemoen, Hovsmarka/Børdalsmoen, Oppenåsen/Heggen, Petersøya og Schjongslunden. Målet var å bevare viktige friluftsområder uten å bremse utviklingen innen boligbygging og næringsliv.

Utviklingen i de nærmeste årene har vist at friluftsområdene ble den tapende part i den politiske prioriteringen. NRK dokumenterte dette i en undersøkelse i 2022. Der lå Ringerike på sjetteplass over nedbygd natur i kommune-Norge. Et hederlig unntak er Petersøya som ble «fredet» som grøntområde, riktignok etter intens politisk



Bittergrønn vokser på Hvervenmoen. Den er fredet og er oppført som sterkt truet på norsk rødliste.

Foto: Marit Stubbraaten

kamp med «Petersøyas Venner» som hadde store deler av byens opinion i ryggen. Men at Ringerike kommune i 2022 fikk anlagt Elvelangs-stien mellom Schjongslunden og Petersøya tjener kommunen til ære. Sammen med Søndre Park og Hønefoss Idrettspark har dette blitt bykjernens viktigste friluftsområde.

Sandfurumoene bygges ned

Rundt byen finner vi store sletter med grusavsetninger etter siste istid. Eggemoen, Kilemoen, Hensmoen og Hvervenmoen sammen med mindre avsetninger utgjør faktisk 32 % av denne naturtypen i Norge. I Kommunedelplanen for Naturmangfold i Ringerike 2025-2035 framheves sandfurskog som en viktig naturtype med sjeldne sopparter og 14 rødlista arter, og for trimmere og turfolk finnes neppe mer attraktivt turterreng enn furumoene. For eierne derimot betyr sandfurskogene betydelige inntekter. Kvalitetstømmer har gode priser, og naturskapt sand og grus er helt nødvendig for betongindustrien. Sandmoene gir også perfekt byggegrunn for boliger og næringsbygg. I kampen for å bevare friluftsområder har arbeidsplasser og kapital seiret over naturvern, og få har stilt spørsmål om



Hovsmarka



Børdalsmoen

Foto: Marit Stubbraaten

Foto: Per H. Stubbraaten

konsekvensene ved den raske nedbyggingen av sandfurumoene.

Eggemoen har mistet areal til forsvaret, flyplass, skytefelt og til Eggemoen Aviation&Technology Park, Kilemoen til sand- og pukkverk og næringsbygg. På Hensmoen opptar sandtak store arealer, og nye næringsetableringer skjer hele tiden. På Børdalsmoen (leirslette dekket med grus) skal lettere industri slippe til, og datasenter etableres. Hvervenmoen Næringspark har med suksess etablert seg på Hvervenmoen, og her kommer etter all sannsynlighet nytt næringsområde og brannstasjon. I Ringerike kommune prøver man nå å snu trenden for arealdisponering, og under revidering av kommunens overordna arealplan i 2025 har politikerne blitt matet med kart som viser naturtypene på planlagte byggeområder. Denne Vær varsom-politikken har ført til at store planlagte byggearealer på skogsgrunn og dyrket mark er ført tilbake som LNF-områder (Landbruk, natur, friluftsliv). Håpet er at de små grøntarealene som fortsatt eksisterer i nærmiljøet, kan reddes fra utbygging og bli til allmenn glede for turgåere.

Utfordrende nærturer

Enn så lenge finnes det fine skogstier nord og sør i byen, men de som ønsker å starte fotturen hjemmefra, må nok belage seg på asfalt til og fra det grønne element. Der avstanden ut i naturen er for lang, kan jo sykkel brukes, og siste utvei er bilen eller bybussen.

DNT Ringerike har erkjent at en stadig større bykjerne gjør at mange nærturer må legges til bygatene, og byen har jo også sine kvaliteter. I 2026 vil Turistforeningen presentere forslag til byturer som kan fås på Tursenteret i Storgata. Disse kommer selvsagt i tillegg til de mer enn 70 turene vi inviterer til i 2026.



Foto: Marit Stubbraaten

Eggemoen skiløyper

Odd - 80 år

Av Per H. Stubbraaten

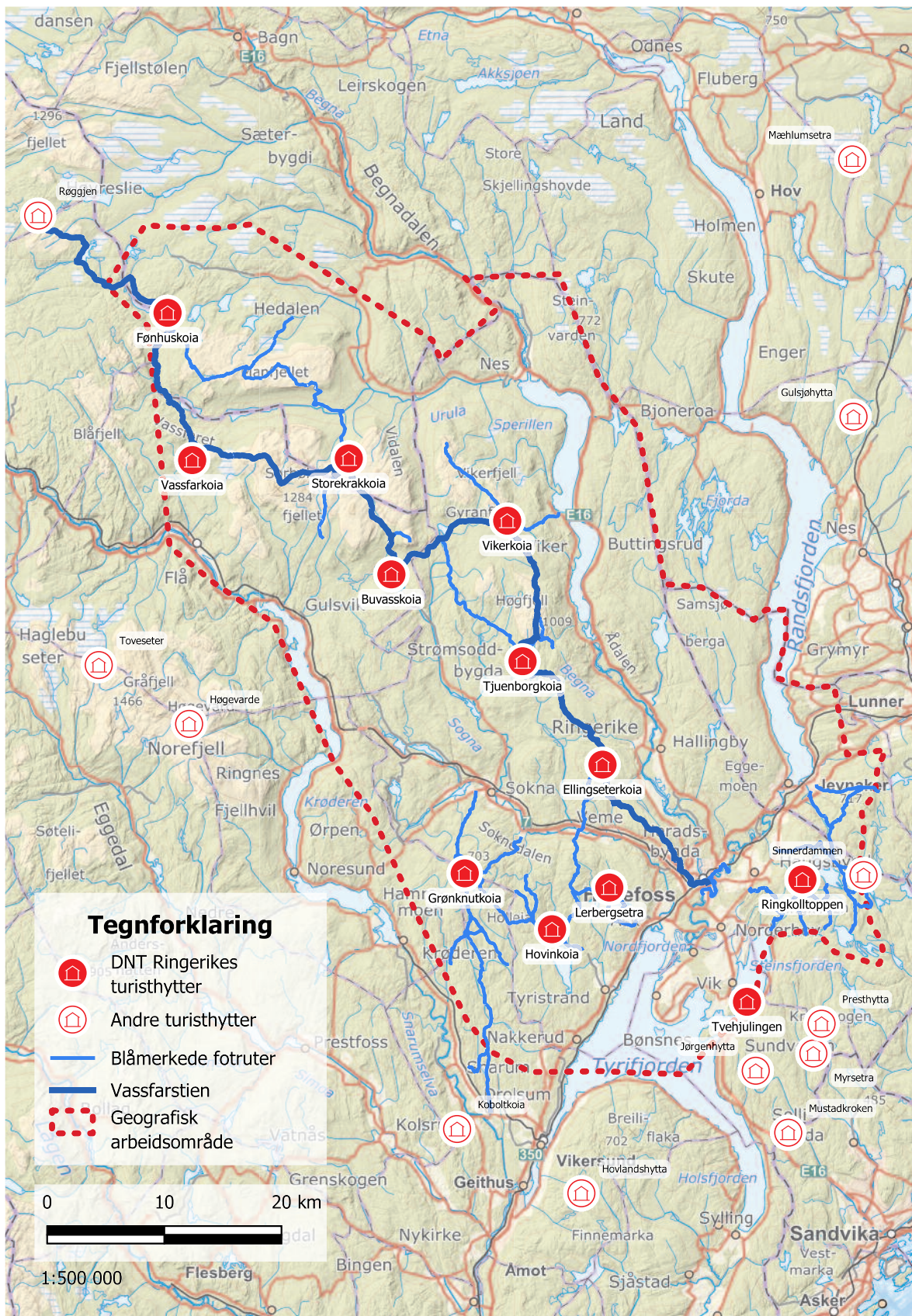
En av de siste års bautaer i DNT Ringerike, Odd Frøise Tangen, fylte 80 år 3. desember 2025.



Odd er fra Nord-Aurdal, sønn av en gårdbruker og gartner. Odd var helt fra barnsben betatt av naturen. Han snuste på blomster og krabbet opp på de høyeste fjell. Ikke rart at alpint ble hans idrettsgren, en karriere han avsluttet som skilærer i USA. Livsløpet ble satt i ung alder da han traff sin kjære Inger. De ble et radarpar, og hun har vært hans kreative partner i alle gjøremål. Odd valgte forsvaret som sin arbeidsplass, og etter befalsskolen på Hvalsmoen rykket han raskt opp i gradene. Odd endte sin militære karriere som general og sjef i Heimevernet i Norge.

Det var først etter at han pensjonerte seg at han fikk tid til å engasjere seg i Turistforeningen. I DNT Oslo og Omegn var han leder på både sommer- og vinterturer. Odds inntrøden i DNT Ringerike betydde jo at vi fikk en erfaren turløper, og han kvitterte både som vinter- og sommerturløper. Det har vært en ren fornøyelse å være hans assistent på mange lange sommerturer. Odd har vært styremedlem i flere år, og han har ledet turkomiteen. Størst innsats ligger det likevel bak Ellingseterkoia. Her ble Inger koiesjef og Odd assistent da foreningen i 2017 restaurerte en gammel skogs-koie til å bli foreningens koseligste koie. Odd aktiviserte seg som profesjonell lederutvikler etter avgangen fra forsvaret, men etter hvert er det blitt frivilligheten som har nytt godt av hans kunnskaper. Han har vært styreleder i Frivilligsentralen, og i Ingeniørvåpenets seniorforbund på Hvalsmoen har han og Inger ledet 70 store og små turer, både utenlands og på hjemlige trakter.

God tur videre, Odd. Vi vet at ei vond hofte ikke stopper deg!











Koiene våre

BUVASSKOIA



Foto: Bjørn Johnsen

FASILITETER

- | | | |
|---|--|--|
|  11 senger |  Vann i tjern |  Kano |
|  Gass |  Fiske |  Barnevennlig |
|  Solcelle |  Hundevennlig | |

KOIESJEFER



Kenneth
Flaskerud
tlf. 970 68 754



Vigdis
Øie
tlf. 936 00 785



Turid
Bjørnum
tlf. 980 83 225

ELLINGSETERKOIA



Foto: Bjørn Johnsen

FASILITETER

- | | | |
|--|---|--|
|  4 senger |  Vann i bekk |  Kano |
|  Gass |  Fiske |  Barnevennlig |

KOIESJEFER



Inger
Tangen
tlf. 970 63 566












Odd F.
Tangen
tlf. 992 49 277

FØNHUSKOIA



Foto: Bjørn Johnsen

FASILITETER

- | | | |
|--|--|--|
|  21 senger |  Hundevennlig |  HC-vennlig |
|  Gass |  Brønn |  Kano |
|  Barnevennlig |  Fiske |  Solcelle |

KOIESJEFER



Sigrid
Haugen
tlf. 970 72 433



Svein
Skogmo
tlf. 909 92 555

GRØNKNUTKOIA



Foto: Ellen Næssje

FASILITETER

- | | | |
|--|--|--|
|  8 senger |  Hundevennlig |  Barnevennlig |
|  Gass |  Vann i bekk | |

KOIESJEFER



Mette
Grøslund
tlf. 977 37 067



Anders
Lind
tlf. 924 27 807

HOVINKOIA

Foto: Bjørn-Johnsen



FASILITETER

| | | | | | |
|--|--------------|--|--------------|--|--------------|
| | 8 senger | | Hundevennlig | | Vann i tjern |
| | Gass | | Fiske | | Skiløyper |
| | Barnevennlig | | Kano | | |

KOIESJEFER



Helge
Bachman
tlf. 977 77 577



Bjørn
Lindahl
tlf. 911 21 805



Astrid Nina
Johannesen
tlf. 480 59 153

LERBERGSETRA

Foto: Ørjan Bondehagen



FASILITETER

| | | | | | |
|--|--------------|--|-------|--|--------------|
| | 6 senger | | Fiske | | Vann i tjern |
| | Gass | | Kano | | Skiløyper |
| | Barnevennlig | | | | |

KOIESJEFER



Ørjan
Bondehagen
tlf. 907 94 696



Torunn
Mathisen
tlf. 907 59 140

RINGKOLLTOPPEN

Foto: Pernille Rød Larsen



FASILITETER

| | | | | | |
|--|-----------|--|--------------|--|-----------|
| | 13 senger | | Hundevennlig | | Bønn |
| | Strøm | | Barnevennlig | | Skiløyper |

KOIESJEFER



Håkon
Skougstad
tlf. 940 83 845



Marit
Tronrud
tlf. 901 05 736



Ola Rolid
Tørrisplass
tlf. 970 64 525

KOIEGRUPPE

Anett Bjerkan
Bjørn Synøve Stigsrud
Flemming W. Jensen:
Hilde Schultz:
Knut Nergaard
Ninette Rudberg
Per Egil Helgesen:
tlf. 971 03 920
tlf. 990 42 636
tlf. 990 94 558
tlf. 452 03 618
tlf. 970 94 849
tlf. 414 71 284
tlf. 412 36 689

STOREKRAKKOIA

Foto: Daniel Holm



FASILITETER

| | | | | | |
|--|----------|--|--------------|--|--------------|
| | 9 senger | | Hundevennlig | | Vann i bekk |
| | Gass | | Solcelle | | Barnevennlig |

KOIESJEFER



Karl H.
Nordby
tlf. 908 45 495



Kjersti
Hovland
tlf. 986 62 436

TJUNBORGKOA



Foto: Tore Jacobsen

FASILITETER

| | | | | | |
|--|-----------|--|--------------|--|-----------|
| | 12 senger | | Barnevennlig | | Brønn |
| | Gass | | Solcelle | | Skiløyper |

KOIESJEFER



Ulf
Odderbø
tlf. 941 64 110



Eva
Jacobsen
tlf. 976 12 082



Tore
Jacobsen
tlf. 977 46 874



TVEHJULINGEN (ÅPNER I 2026)



Foto: Karoline Henriksen

FASILITETER

| | | | | | |
|--|----------|--|----------|--|----------------|
| | 8 senger | | Solcelle | | Barnevennlig |
| | Gass | | Båt | | Vann i fjorden |

KOIESJEFER



Tor
Johansen
tlf. 924 20 275



Lillian Tangen
Bratsberg
tlf. 470 70 405



Rita
Hovind
tlf. 979 75 855



VASSFARKOIA



Foto: Ole-Martin Høgfoss

FASILITETER

| | | | | | |
|--|------------|--|--------------|--|--------------|
| | 20 senger | | Solcelle | | Brønn |
| | Gass | | Hundevennlig | | Barnevennlig |
| | HC-vennlig | | Skiløyper | | |

KOIESJEFER



Jan Ola
Lehne
tlf. 415 46 023



Kjell
Tollefsen
tlf. 952 26 896



VIKERKOA



Foto: Bjørn Johnsen

FASILITETER

| | | | | | |
|--|------------|--|--------------|--|--------------|
| | 22 senger | | Solcelle | | Brønn |
| | Gass | | Hundevennlig | | Barnevennlig |
| | HC-vennlig | | Skiløyper | | |


KOIESJEFER



Erik
Lunde
tlf. 934 39 324



Kristian
Magnussen
tlf. 992 78 042



Utgiver: DNT Ringerike
Postboks 51, 3502 Hønefoss



Skue
SPAREBANK



Mer tid på tur - mindre tid på hverdagsøkonomi?

Gode råd er ikke langt unna, om små og store økonomiske valg, og alt midt imellom. Snakk med rådgivere som kjenner deg og få bedre oversikt og kontroll.

Ta kontakt på telefon **915 07 583**
eller book et møte med oss på
skuesparebank.no/book-mote

