

SKAULEISPOSTEN

TURGLEDE HELE ÅRET | 2023 | ÅRGANG 38



Side 11:

Åpning av Lerbergsetra



Side 8:

Vi kaller det "koia"
på Ringerike



Side 34:

Ny vei opp til Gyrihaugen



DNT Ringerike



Innhold



Foto: Karsten Lien

Åpning av Vassfarkoia

Endelig er koia tilbake, 15 år etter at den først sto ferdig i 2007 og brant i 2018. **10**



Foto: Tore Schulze

Vi kaller det "koia" på Ringerike

Koia? Hvorfor ikke «hytta» eller «bua»?

For DNT Ringerike er det koia som gjelder. **8**



Foto: Per H. Stubbraaten

Koeliv og koieskikk

Overnatte på koia? Kanskje lenge siden, kanskje sist helg. **14**



Foto: Ellen Næsje

Koienytt

Det skjer stadig vekk nye ting på koiefronten og i 2022 ble Lerbergsetra åpnet. **12**

Faste sider

- 3 Leder
- 4 Styret 2022-2023
- 4 Ansatte
- 4 Andre tillitsvalgte
- 5 Medlemskap
- 5 Overnatting
- 6 Kart over koier og stier
- 22 Aktivitetskalender 2023
- 25 Tur- og aktivitetsprogram 2023
- 41 Koiene våre

ANSVARLIG UTGIVER

DNT Ringerike

REDAKSJONSKOMITÉ



Axel Johan Holt
996 12 222

axelholt@online.no



Per H. Stubbraaten
908 61 879

per.havard.stubbraaten@hadeland-energi.no

OPPLAG

2 300 stk.

FORSIDE

Åpning av Vassfarkoia 2022.

Foto av Ole-Martin Høgfoss.

UTFORMING OG PRODUKSJON

Tom-Erik Bakkely Aasheim

styreleder.dntringerike@dnt.no

TRYKKERI

Odd Palerud AS

post@palerud.no

ÅPNINGSTIDER

Mandager kl. 10.00 - 17.00

Tirsdager kl. 10.00 - 14.00

Torsdager kl. 10.00 - 19.00

(fra kl. 16-19.00 på torsdager betjenes kontoret av våre dyktige frivillige).

NETTSIDE

dntringerike.no

KONTONUMMER

2230 20 00984

POSTADRESSE

Postboks 51, 3502 Hønefoss

BESØKSADRESSE

Osloveien 10, Hønefoss

KONTORET

DNT Ringerike holder til i Osloveien 10 i Hønefoss, i den gamle regimentsgården, rett ovenfor Hønefoss videregående skole (yrkesskolen).



Leder

2022 ble et litt annerledes år enn vi forespeilet oss etter at korona-pandemien omsider slapp taket. Mesteparten av året har gått med til bekymring og omtanke for de stakkars krigs ofre i Ukraina og til å følge med på strøm- og drivstoffprisene som har skutt i været. I vår egen forening har vi heller ikke vært skånet mot uforutsette hendelser - men takket være Ellen og våre fantastiske frivillige har vi klart å komme oss igjennom, nesten uten noen avlysninger. Det er rett og slett imponerende.

Og at vi skulle vise hvor viktige de frivillige er, akkurat i år, som var 'Frivillighetens år', kunne jo ikke passet bedre. Et år som har vært fylt med arrangementer og fokus på hvor avhengig vi er av frivilligheten for å kunne gjennomføre våre aktiviteter. Joda, vi har en administrasjon, og de klarer vi oss ikke uten. Men uten de frivillige hadde vi ikke klart å merke ca. 350 km blåmerkede ruter, driftet og vedlikeholdt våre 10 koier eller hatt turer og aktiviteter for barn, ungdom, voksne, eldre og folk med vidt forskjellige forutsetninger. Hva hadde vel DNT Ringerike vært uten dem?

Selv om mye har vært tungt i 2022, har det vært mange lysglimt av positivitet også. Ikke minst har vi klart å få på plass to nye koier! Eller, én ny og én gammel er vel korrekt. Vassfarkoia ble gjenåpnet og Lerbergsetra ble åpnet. Endelig kan vi tilby turgåerne et tilholdssted mellom Storekrakkoia og Fønhuskoia, ved foten av Vassfaret. Og med Lerbergsetra på plass, har vi fått en ny idyllisk base for Barnas Turlag i vakre og eventyrbetonte Holleia. Vi håper begge disse ubetjente turisthyttene vil bli populære og godt besøkt. Hvem vet, det kan jo være at det kommer flere koier etterhvert også?! Men, det får vi vente med, til neste år ihvertfall.



Foto: Maria Bakkely Aasheim

”

Samarbeid er noe vi er helt avhengig av i vår forening. Både med hverandre og med andre.

Et nytt Frivilligsystem er på trappene. Dette vil gjøre at vi får ett felles sted for kommunikasjon og registrering av frivillige. Mer informasjon om dette kommer på nyåret. Vi har også bestemt oss for å bytte til DNTs egen regnskapsfører, Ringen - et selskap av og for Den Norske Turistforening. Her er det mange fordeler, blant annet at det er en regnskapsfører som kjenner til hvordan vi, som frivillig medlemsorganisasjon, mest hensiktsmessig drifter vår forening. Men det vil også bli enklere for oss frivillige å håndtere utlegg selv. Men aller mest vil det gjøre at vi i styret vil få bedre kontroll over foreningens økonomi og regnskap gjennom hele året. Det er noe jeg som leder virkelig ser frem til. Vi takker Hetor Regnskapservice AS for godt samarbeid gjennom mange år!

Samarbeid er noe vi er helt avhengig av i vår forening. Både samarbeid med hverandre og med andre. Mens vi har mange gode samarbeidsrelasjoner som vi viderefører i 2023, kan det også være at vi inngår nye samarbeidsavtaler som kan få store konsekvenser for vår drift og vårt tilbud. Uten at jeg vil eller kan gå for mye inn på detaljer om dette nå, kan jeg varsle at det vil komme en spennende sak til behandling på årsmøtet i mars. Det kommer altså en sak hvor vi vil at våre medlemmer skal hjelpe oss med å bestemme hvilket valg vi skal ta. Så sett av torsdag 23. mars allerede nå. Jeg gleder meg til å se dere der!

Tom-Erik Bakkely Aasheim
Styreleder DNT Ringerike

Styret i 2022-2023



Foto: Ellen Næssje

Fra venstre: Miriam Hagge, Tom-Erik Bakkely Aasheim, Julie Ulven, Jan Gunnar Hagen, Ellen Margrethe Stabursvik og Karsten Lien. Ikke til stede: Mons-Ivar Mjelde.

2. VARAMEDLEM

Ellen Margrethe Stabursvik
tlf. 924 58 253
estabursvik@gmail.com



1. VARAMEDLEM

Jan Gunnar Hagen
tlf. 951 93 922
hagenjangrunnar@gmail.com



STYRELEDER

Tom-Erik Bakkely Aasheim
tlf. 409 17 812
styreleder.dntringerike@dnt.no

NESTLEDER

Mons-Ivar Mjelde
tlf. 404 54 938
monsivar@gmail.com



SEKRETÆR

Karsten Lien
tlf. 909 99 867
karsten.lien@gmail.com



STYREMEDLEM

Miriam Hagge
tlf. 936 04 409
miriam.hagge@gmail.com



STYREMEDLEM

Julie Ulven
tlf. 480 75 407
julieulven@yahoo.no



Ansatte



DAGLIG LEDER

Vibeke Tjøm
tlf. 926 64 825
vibeke.tjom@dnt.no



AKTIVITETS- OG KOMMUNIKASJONSANSVARLIG

Ellen Næssje
tlf. 952 40 607
ellen.naesje@dnt.no

Andre tillitsvalgte



STYRET STEINSLETTA HAVKAJAKKLUBB

Fra venstre: Elisabeth Thorsrud, Harry Hart, Kristine Søbekkseter Skjerpingsstad, Ellen Margrethe Stabursvik og Arne Berg. Ikke tilstede: Camilla Kjemperud.

LEDER KAJAKK

Kristine S. Skjerpingsstad
tlf. 469 69 140
shkk@dnt.no



LEDER BARNAS TURLAG

Julie Ulven
tlf. 480 75 407
julieulven@yahoo.no



LEDER SENIORGRUPPA

Arnhiild Ballangrud
tlf. 942 79 113
arnhi-ba@online.no



STIKOORDINATOR

Ledig verv! Er du interessert?

Ta kontakt med våre ansatte eller ta en titt på frivillig.no/dnt-ringerike. Her finner du mer informasjon om dette vervet og evt. andre spennende verv som er ledige.

Vi gleder oss til å høre fra DEG!

SE HER!



LEDER VALGKOMITEEN

Erik Lunde
tlf. 934 39 324
erilun2@online.no



KOIEKOORDINATOR

Trond Ellingsen
tlf. 924 02 725
tronde59@gmail.com



Medlemskap

Som medlem i DNT får du medlemspris på DNTs 550 hytter og kan deponere på DNT-nøkkelen. Du får rabatt på turutstyr i DNT Nettbutikken, medlemsbladet Fjell og Vidde med flere årlige utgivelser og DNTs årbok som sendes til medlemmer på forespørsel eller kan leses digitalt på dnt.no. I tillegg kommer tilbud på turer og kurs over hele landet og en rekke andre gode medlemsfordeler som du kan lese om på dnt.no/medlem/fordeler. Og sist, men ikke minst: Som medlem støtter du det gode arbeidet for friluftsliv over hele landet.

Lokalt i Ringerike har vi 10 flotte koier. Vi har også turer, kurs og gode friluftsmiljøer for alle aldre. Vi har rabattavtale hos Sandberg Sport på Hvervenkastet som gir 15 % på ordinære varer til våre medlemmer. Når du melder deg inn i DNT er det postadressen som avgjør hvilken lokalforening du tilhører. Bor du innenfor vårt nedlagsfelt som strekker seg fra Krokaskogen i øst til øverst i Vassfaret i nordvest, så tilhører du automatisk DNT Ringerike. Du kan se et kart som viser våre stier, koier og arbeidsområde på neste side. Bor du andre steder, men ønsker å være medlem i vår lokalforening må du gi spesiell beskjed om det. Kontakt oss så hjelper vi deg!

MEDLEMSSKAP

TYPE MEDLEMSSKAP	PRIS
Hovedmedlem	kr 760,-
Ungdom	kr 335,-
Barnas Turlag (0-12 år)	kr 140,-
Honnørmedlem (over 67 år eller uføre)	kr 595,-
Husstandsmedlem	kr 415,-
Familiemedlemskap	kr 1 360,-
Livsvarig medlemskap	kr 19 000,-

RABATTER

Du får fordeler og rabatter hos flere av DNTs samarbeidspartnere. Reise, overnatting, turutstyr, forsikring, festivaler, kurs og mye mer.

Les mer på dnt.no/medlem/fordeler.

FJELL OG VIDDE

Fjell og Vidde er landets største friluftsmagasinet, og kommer ut 5 ganger i året. Les mer på dnt.no/fjellogvidde.

BLI MEDLEM - SMS DNT TIL 2030

Overnatting

OVERNATTING OG BRUK AV KOIENE

I DNT Ringerike kan du forhåndsbestille plass på koiene. Du kan også betale etter at du har kommet hjem, oppgi koias navn og besøksnummeret i protokollen. I 2023 kan man bruke DNTs hytte-app som betaling på DNT Ringerikes koier. Ønsker du å forhåndsbestille plass, gjør du det på dntringerike.no/koier. De som forhåndsbestiller har fortrinn på seng, men må gjøre krav på denne innen kl. 1900. De som bare går og betaler for seg på koia, har lik rett til å være på koia, men må bruke madrass på gulvet hvis det ikke er nok sengeplasser. Alle MÅ skrive seg inn i besøksprotokollen, også de som har forhåndsbestilt. Det er det første du gjør når du ankommer koia! Følg ellers anvisningene på koia nøye i forhold til renhold, hvor du henter vann, hvordan du fyrer eller tømmer aske mm.

PRISER VED LEIE AV KOIER PÅ SENGEBASIS

	MEDLEMMER	IKKE MEDLEMMER
Voksen	kr 300,-	kr 425,-
Ungdom 13 - 26 år	kr 50,-	kr 425,-
Barn 0 - 12 år	Gratis	kr 210,-
Hund (i bur)	kr 105,-	kr 105,-
Dagsbesøk/telt - Enkeltperson	kr 30,-	kr 75,-
Dagsbesøk/telt - Familie	kr 60,-	kr 110,-

PRISER VED LEIE AV KOIER SOM LEIES UT I SIN HELHET

	MEDLEMMER	IKKE MEDLEMMER
Bertebru - Vassfarkoia	kr 1 100,-	kr 1 300,-
Bjønnebru - Vassfarkoia	kr 800,-	kr 1 000,-

DNT-NØKKEL

Alle koiene som driftes av DNT Ringerike er utstyrt med DNT-nøkkel.

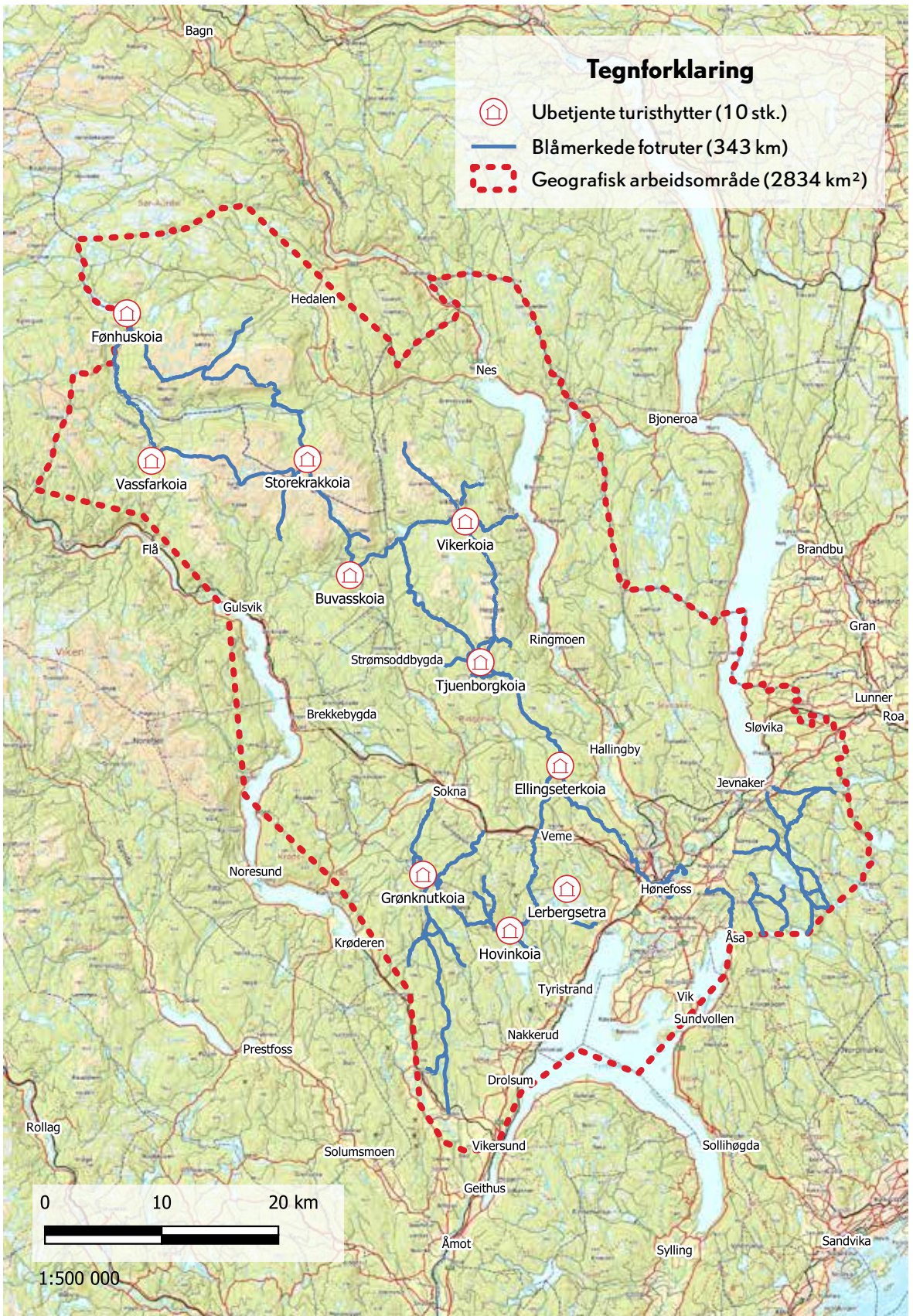
Nøkkel til koiene får du ved å henvende deg til kontoret vårt i Osloveien 10, ByLab i Fossveien 1, Norli bokhandel på Kuben og Sport 1 Hvervenkastet. For å få deponere nøkkel må gyldig medlemskort i DNT fremvises.

Depositum for DNT-nøkkel er på kr 100,- og du kan beholde nøkkelen så lenge du er medlem av DNT.

DAGSBESØK OG TELT

Det er helt gratis å spise nistepakken eller slå opp telt utenfor våre fantastiske koier. Nyte utsikten, bare slappe av og la roen senke seg mens du tar inn den flotte norske naturen.

Men om du har behov for å låne utedo, bruke ved, benytte deg av kjøkkenet på koia eller andre fasiliteter må du betale for oppholdet.



Koie-trekanter i tre områder

Av Per H. Stubbraaten

Da Lerbergsetra i høst ble innviet som DNT Ringerikes 10. koie, ble det etablert et nytt trekantnett med koier. Så nå kan du velge deg en triangeltur på Holleia, Vikersfjell/Strømsoddbygda eller Vassfaret.

HOLLEIA

Både Hovinkoia og Lerbergsetra befinner seg i behagelig avstand fra bilvei, og disse koiene blir derfor gunstige startsteder for overnattingsturer. Det er gode stier mellom disse hyttene, enten du velger å gå om Engelen eller Asksetra. Stiene er hvitmerka (Ask utvikling).

Mellom Grønknutkoia og Hovinkoia er det blåmerka sti, men et langt strekk går på grusvei. Mer problematisk blir det å gå den strakeste linjen mellom Grønknutkoia og Lerbergsetra. Terrengstrukturen på Holleia går nemlig i nord-sørlig retning, og ingen stier eller veier går på tvers av daler og topper. Kanskje kan det være en løsning å ta buss til Ask eller Bårnås og starte turen der.

VIKERFJELL / STRØMSODDBYGDA

Trekanten på Vikersfjell inneholder de tre koiene Buvasskoia, Vikerskoia og Tjuenborgkoia. Å gå denne turen på tre dager, er krevende, men absolutt mulig. Bøygen er etappen mellom Buvasskoia og Tjuenborgkoia som er i overkant av 2 mil. Det er fine blåmerka stier hele veien, og stien over Høgfjell gir en stor naturopplevelse.

VASSFARET

Koiene i denne trekanten har den høyeste standarden av foreningens koier. Den nye Vassfarkoia ble innviet i 2022, Fønhuskoia er fra 2013 og Storekrak er blitt renovert flere ganger samt at sikringskoia Veslekrak ble bygd i 2012.

Vassfaret har fortsatt spor etter tidlig bosetting, men det var bjørnen som satte Vassfaret på kartet. Den militære aktiviteten under krigen har etterlatt seg slipp-containerer mange steder.

Trekanten kan gås på tre dager med to overnattinger, men det anbefales fire dager og tre overnattinger.



Hjertet i Vassfaret, Øvre Grunntjern og Bringan.

Foto: Ole-Martin Høgfoss



Kveldsstemming fra Hovinkoia ved Setertjern.

Foto: Marit Stubbraaten



Motiv fra Vikersfjell.

Foto: Marit Stubbraaten

Vi kaller det ”koia” på Ringerike

Av Axel J. Holt

Koia? Hvorfor ikke «hytta» eller «bua»? For DNT Ringerike er det koia som gjelder. Det er ikke helt riktig, det heller. Da den første koia, Vikerkøia, åpnet i 1932, var det DNT (i Oslo) som sto bak både det formelle og det praktiske. Det var DNT i Oslo som inngikk bygslingsavtalen på Vikersetra og sto for transport av materialer. De hyrte inn folk til oppføring av selve bygget som fikk navnet Vikerkøia. Slik ble det også med Hovinkøia (1937), Grønknutkøia, Tjueborgkøia og Ådals-/Buvasskøia (alle 1942). Begrepet koie var så godt innarbeidet her i distriktet at da Storekrak ble DNT Ringerikes eiendom i 1959, ble navnet Storekrakkøia. Dermed var løpet kjørt. Vassfarkøia og Fønhuskøia føyer seg pent inn i navnetradisjonen. Litt tyngre med Ellingseterkøia - «seterkøie» blir «smør på flesk» slik jeg ser det. Hva så med Lerbergsetra eller Lerbergseterkøia?

Koia eller koja? Eller kanskje køya, køia, koja? Skrivemåten har endret seg opp gjennom årene. Hva med soveplassen på koia? Vi lar den ligge i koie-køya!

Hva er ei koie?

Koie er et husvære som var oppsatt for å gi nattely for skogsarbeidere i driftssesongen, som varte fra høst til vår (Store Norske Leksikon). Ei koie ble etter hvert et innarbeidet begrep for et enkelt sted å overnatte. Sto Turistforeningen for drift og vedlikehold, ble det «turistkoie». Motsatsen var turishytte, med betjening, duk på bordet og tre retters middag. Like fjernt for mange fotturister som «Høifjeldshotel», iallfall på 1930- og 40-tallet, da «koie» ble et innarbeidet begrep.

Første gang jeg kan huske å høre ordet «koie», var på en fellestur med DNT sommeren 1964. Turlederen pratet med noen av deltakerne om Tjueborgkøia, der du måtte klatre i stiger opp bratte juv for å komme fram! Lå visst i Vassfaret eller borti der et sted. Vassfaret, ja. Gjennom bøkene til Mikkel Fønhus var jeg blitt fortrolig med Vassfaret. Når jeg sto på Ringkollen og så mot nordvest, ble det Vassfaret alt sammen, dette området med skog og fjell bortenfor Hønefoss. Etter hvert ble horisonten min utvidet. Årbøkene til DNT hadde spennende artikler om koiestrøket: Ådalskogene, Vikerfjellet og Vassfaret. «Til fots i Oslomarka», utgitt på Gylden-dal, ble reine eventyrboka.

Mitt første møte med koiene var Vikerkøia, juli 1964. Kjøreveien var kommet til Fisketjernet. Seterdrift på Vikersetra med kuraut og jurvarm melk. Siden gikk det slag i slag: Buvasskøia med solnedgang nord om Buvatnet. Storekrak hvor jeg snødde inne ei septembernatt. Sagnomsuste Tjueborgkøia hvor kona mi og jeg lå flere år seinere på vandring fra Grorud til hytta på Golsfjellet.

Først etter å ha flyttet til Ringerike kom jeg til Hovinkøia på Holleia. For ikke å snakke om første besøk på Grønknutkøia med DNT-personligheten Tov Tinnbo som kjentmann.



Foto: Tore Schulze

Hovinkøia i sitt opprinnelige miljø. Koia er seinere flyttet til Norsk Folkemuseum etter en kort mellomlanding i Slottsparken i 2017.

Koie eller telt?

Det var en periode på 1970-tallet med dårlig besøk på koiene, at Claus Helberg, sjefsinspektør i DNT i Oslo og kongelig («dronninglig?») turguide for dronningene Margrethe og Sonja, ringte meg. Vervet mitt i Turistforeningen tilsvarte dagens styreleder. «Trafikken på Hovinkøia er så liten. Skal DNT selge koia?» Betimelig spørsmål den gang, utrolig i dag. Men da, for rundt 50 år siden, begynte «sydenfeber» å herje i fedrelandet. ►



Hovinkoia i nikkersadelens tid.

Videre opplevde vi en revolusjon hva gjaldt turutstyr. Pakkrammesekken, telt i syntetiske stoffer, soveposer på ned imot kiloen. Alt utstyret ble plutselig så lett. Å bære «huset på ryggen» ble så enkelt. Hva skal vi da med koiene? Et evig vedlikehold, innbrudd, «grå-besøk» med manglende betaling. Masse pes og lite utbytte. Dessuten var det mest folk fra Oslokanten som sto for koietrafikken. Heldigvis er ikke dette lenger noen aktuell problemstilling. Trafikken øker, medlemstallet stiger. Dette er en landsomfattende trend som også vi i DNT Ringerike er blitt fanget opp av, som også vi nyter godt av.

Et møtested i buret

Diverse styreverv i Turistforeningen, enten det var Ringerikes Turistforening eller dagens DNT Ringerike, har styrket bevisstheten hos meg om hvor viktig koi er. Vi lever i et splittet samfunn. Generasjoner og interessegrupper har hver sine arenaer, sine «leikegrinder», der en bare ser likesinnede, jevnaldrende. Med koi blir det annerledes. Koi blir et møtested.

Et treffpunkt der skoleeleven, for første gang på langtur aleine, treffer henne som har vandret i disse traktene i 50 år. Som kan både historien og historiene. Et besøk på koi blir mer enn et «stikk-innom» eller ei overnatting. For noen av oss ble det begynnelsen på et livslangt koi-eventyr.

Men, sånn helt til slutt. Visste du at ordet «koi» har sitt opphav i latin? Latin?? Koi, dette begrepet fra de dype skogene i Norden, som lukter kvae, svette, snus og stekt flesk – også latin, av alle ting! Joda, ca-va er opphavet til ordet koi, er latin og betyr bur. Tenk deg at du er bura inne når du sitter på Fønhuskoia, Vassfarkoia eller ei av de andre nye koiene våre. Et bur!? Neggu lell!



Grønknutkoia.



Asksetra på Holleia.



Koi fra Fønhus i Sør-Aurdal, 1800-tallet. Koi står på Folkemuseet på Bygdøy.

Flott åpning av den nye Vassfarkoia

Av Karsten Lien

Mange ønsket å være med på åpningen lørdag 18. juni, fire år etter at koia fra 2007 brant i 2018.

Styreleder Tom-Erik Bakkely Aasheim hadde gleden av å ønske 130 gjester velkommen. Han trakk noen linjer tilbake til åpningen sist, og brannen.

Konferansier Lars Elsrud bandt det hele sammen på en både høytidelig og humoristisk måte. Til og med Berte Skrukkefyllhaugen (Karin Reiersgård) kom på besøk!

Byggekomiteen har bestått av Jan Ola Lehne, Erik Brenden, Ole-Martin Høgfoss og Kjetil Sudgarden. I tillegg var Karin Solberg sekretær til høsten 2021.



Foto: Karsten Lien

Vassfarkomiteen under åpninga. Fv. Erik Brenden, konferansier Lars Elsrud, Jan Ola Lehne, Ole-Martin Høgfoss og Kjetil Sudgarden.

Jan Ola Lehne overrakte gave til entreprenøren Tinde hytter. Han overrakte koiennøkkelen til Tom-Erik Bakkely Aasheim. Byggekomiteen ble takket, og hytta kunne offisielt åpnes ved å avduke Vassfarkoieskiltet.

Så var det pause med kaffe og kake, og folk kunne ta hytta med smart inndeling i nærmere øyesyn.

Ole Johnny Haugerud innledet siste delen av programmet med dikt om begravelsen til Mikkjel Fønhus. Skaurock og Vassfarbjørn sto så på programmet. Arne Nævra holdt et interessant foredrag om Norges siste ekte bjørnestamme, Vassfarstammen. Det var et fint samspill mellom han og Dagfinn Kolberg med sang og gitar.



Foto: Ellen Næsje

Fv. leder av byggekomiteen Jan Ola Lehne, salgskonsulent i Tinde Hytter Wenche Stenhaug og medlem av byggekomiteen Ole-Martin Høgfoss.

Til slutt sto det en tur til Bjødnaugan på programmet, med Per Stubbraaten som turleder for 20 deltakere.

På kvelden var det middag med rømmegraut og spekemat til innbudte gjester.



Foto: Karsten Lien

Vassfarkoieskiltet, ble som i 2007, avduket ved å ta ned en bjørnefell. Fv. Rune Thorsen, Kjetil Sudgarden og Tom-Erik Bakkely Aasheim.



Foto: Ellen Næsje

Fest etter åpninga. Fv. Erik Lunde, Erik Monserud, Karsten Lien, Brit Olaug Monserud og Finn Granum.

Offisiell åpning av Lerbergsetra

Av Per H. Stubbraaten

1. februar 2022 inngikk DNT Ringerike og Gunn Randi Tuft en åremålskontrakt på 25 år for Lerbergsetra i Holleia. Planen var å gjøre setra til en ubetjent turisthytte som kunne bestilles som de andre koiene til DNT. I Skauleisposten for 2022 er planene for setra nøy presentert.

Ny koiesjef tilsatt

Vi overtok ei seter der mye var gjort, hovedhus og uthus var malt og mange store trær var felt, men innvendig gjensto en del. I første omgang ble ny ovn satt inn på kjøkkenet.

På forsommeren påtok Ørjan Bondehagen seg oppgaven som ny koiesjef. Han var mest kjent som fotballspiller på Jevnaker. Etter en fortid i forsvaret, er han nå tilsatt på Ringerike Fengsel.

Med målbevisst og energisk innsats ble de to rommene slipt og malt, og utrolig heldige var vi som ble sponset med nytt kjøkken av Nybo på Tyrstrand. Tusen takk!

Nå gikk det slag i slag, gress og annen vegetasjon ble fjernet, og ny klopp ble spikret sammen.

Senger og utstyr ble med felles anstrengelse brakt i hus, og kjøkkenutstyr og rekvisitter for overnatting kom på plass.

Stort oppmøte på åpningsdagen 4. september

Det passet godt å kombinere åpningen av Lerbergsetra med Kom deg ut-dagen og Natt i naturen siden denne helga er felles for alle lokalforeninger i DNT.



Foto: Julie Ulven

Fra åpningen av Lerbergsetra.

Dessuten hadde Holleiamarsjen, et fellesarrangement for Stranden IL og DNT Ringerike, matstasjon på Lerbergsetra denne dagen.

Det ble riktig så folksomt på vollen med ca. 150 frammøtte. Grilltønna var glovarm hele dagen, og det vanket nykøkt kaffe og kaker.

Foreningens leder, Tom-Erik Bakkely Aasheim, holdt åpningstalen, mens koiesjefen supplerte med praktiske opplysninger og planer for framtida. Og selvfølgelig ble ikke innvielsen godkjent før «snora» i rødt, hvitt og blått ble klippet!

Lerbergsetra er klar for utleie

Undertegnede har sammen med andre DNT-venner overnattet på setra, og den holdt så absolutt mål. Nå er det også kommet til gassapparat som en siste investering.

Et innbydende stinett omkranser setra, og avstanden til Hovinkoia og Grønknutkoia er overkommelig for de fleste. Ikke nøl, Lerbergsetra er klar til å ta imot dere!



Foto: Julie Ulven

Åpning av Lerbergsetra. Fv. styreleder Tom-Erik Bakkely Aasheim, Per H. Stubbraaten, Axel J. Holt og koiesjef Ørjan Bondehagen.

Koienytt

Av Ellen Næsje

Vikerkoia er den eldste koia vår, 90 år i 2022. Tre koier ble bygd under 2. verdenskrig. Tjueborgkoia, Grønknutkoia og gamle Hovinkoia feiret 80-årsjubileum i 2022. I 2023 har alle de yngste koiene våre et lite jubileum: Fønhuskoia er 10 år, nye Hovinkoia er 5 år og den gjenoppbygde Vassfarkoia kan feire ett-årsdagen.

Ny koiekoordinator har tiltrådt

Etter nærmere 20 år som koieansvarlig har Kjetil Sudgarden sagt fra seg vervet som koieansvarlig. Koiekoordinator i DNT Ringerike skal ha et overordnet ansvar for alle våre koier. Kjetil har i disse årene gjort en formidabel jobb med reparasjoner, nybygg og dugnader. På høstmøtet 3. november fikk han sin velfortjente takk fra styret i form av et flott bilde (se omtale fra høstmøtet). Han fikk også bred omtale i Skauleisposten 2021 da han fylte 80 år.

I 2021 tiltrådte Trond Ellingsen som koesjef på Buvasskoia, og i 2022 sa han seg villig til å overta det viktige vervet som koieansvarlig. Han har variert yrkesbakgrunn, noe som er en fordel når han skal håndtere de ulike utfordringene rundt koiene.

Trond Ellingsen(69) er fra Sjøstad i Lier. Han er utdannet tekniker i Televerket, men har jobbet innen mange bransjer: Gartneriservice, Langedrag dyrepark, salg av bygningsvarer og butikksjef for Hallingmøbler. Fra 2012 og fram til han ble pensjonist i 2020 har han vært avdelingsleder Byggforvaltning i Ål kommune.




Foto: Ellen Næsje

Koiekoordinator, Trond Ellingsen.

Buvasskoia

Seinhøsten 2021 var Buvasskoia utsatt for et fryktelig vindvær som flerret av store deler av takpappen. Det ble lagt på presenning med en gang som sikret koia mot vannskader.

Høsten 2022 ble det lagt på takplater som forhåpentligvis vil sikre oss mot liknende skader i framtiden. Før jul ble hunderommet utstyrt med ny vedovn til glede for alle hundeeiere

Tjueborgkoia

Koesjef Leif Henning Solberg ønsket å bli avløst fra sjefstittelen og slapp til Ulf Odderbø som er blitt ny koesjef på Tjueborgkoia. Han har fått med seg sine venner Eva og Tore Jacobsen, som assistenter. I tillegg blir Leif med videre som assistent slik at vi nå har fått på plass en tilsynsgruppe rundt Tjueborgkoia. Her har foreningen vært heldig og fått med nevedyktige folk med pågangsmot og humor. De har allerede planene klare for hva som bør gjøres i nærmeste framtid. I tillegg tar gruppa på seg merkeansvaret for stiene tilknyttet Tjueborgkoia. Vi takker Leif og Sidsel for innsatsen på Tjueborgkoia og er glad for at Leif blir med videre!



Foto: Tore Jacobsen

Tilsyn på Tjueborgkoia høsten 2022. Fv. Ellen Næsje, Ulf Odderbø, Trond Ellingsen og Tore Jacobsen.

Ulf Odderbø (61) har vokst opp i Haugbygd der han fortsatt bor. Han har hatt en spennende yrkeskarriere innen ulike firmaer. 20 yrkesår i Hong Kong lyser det respekt av. I dag er han ansatt i det tyske firmaet Berner AS, Ulfs viktigste hobby er jakt, fiske og foto.

Lerbergsetra

På forsommeren sa Ørjan Bondehagen seg villig til å være koiesjef for ei hytte som på langt nær var klarert for bruk. Veldig mye gjensto før det kunne overnattes på setra, men med stor glød og arbeidsinnsats ble setra klarert til bruk før innvielsen 4. september (Les om åpningen av Lerbergsetra på side 11 og omtale i Skauleisposten i fjor).

Ørjan Bondehagen (53) er for idrettsinteresserte kjent som en habil fotballspiller i Jevnaker og Hønefoss BK. Han var ansatt i Forsvaret i 8 år, før han fortsatte yrkeskarrieren i Kriminalomsorgen. I dag arbeider han i Ringerike Fengsel. Hans viktigste hobby er friluftsliv; han både jakter og fisker.

Etter åpningen i september ble ny koieassistent klar. Torunn Mathisen har takket ja, og en veteran med mange tidligere verv i foreningen er tilbake. Velkommen Torunn!



Koiesjef Ørjan Bondehagen tar ansvar for å holde turgåere tørre på beina ved å bygge klopp nær Lerbergsetra.

Vassfarkoia

Jan Ola Lehne var koiesjef på den gamle Vassfarkoia, på Røde Kors-hytta, og han fortsetter i jobben på den nye koia. Han ledet byggekomiteen for den nye koia på en utmerket måte og kjenner koia svært godt. Fram til nå har Kjetil Sudgarden, mangeårig koieansvarlig, vært koieassistent. Kjetil trapper nå ned, og som ny assistent har vi vært heldige og få Kjell Tollefsen fra Flå. For Jan Ola er det gunstig med en assistent fra nærmiljøet.



Koieassistent Kjell Tollefsen i hjemlige omgivelser.

Storekrakkoia

Her trengte vi ny assistent etter Karin Solberg. Takk for jobben Karin! Foreningen var heldig da Kjersti Hovland ville ta assistentjobben. Hun har sittet i styret i en årrekke og har vært stikoordinator. Det er hyggelig at hun holder engasjementet oppe.

Storekrakkoia var stengt vinteren 2022 med fyringsforbud fordi ildstedet var defekt. I sommer satte vi inn en gassovn og kunne ha koia åpen, men heldigvis ble ovn, pipe og brannmur utbedret i god tid før høstkulda satte inn og koia er igjen klar for besøk.



Koieassistent Kjersti Hovland er alltid like blid.

Fønhuskoia

Olaf Søbekkseter har vært koiesjef siden åpningen i 2013, og i tospann med Sigrid Haugen har han holdt Fønhuskoia i utmerket stand. Takk for topp innsats i mange år, Olaf!

Heldigvis har Sigrid sagt seg villig til å overta, og med Svein Skogmo fra Hønefoss som assistent skulle Fønhuskoia være i gode hender. Han har tidligere hjulpet Tov Tinnbo på Storekrakkoia, og har faktisk smidd ørna som henger over inngangsdøra til koia.



Tilsyn på Fønhuskoia høsten 2022. Fv. Sigrid Haugen, Trond Ellingsen, Olaf Søbekkseter, Svein Skogmo, Ellen Næsje og Tom-Erik Bakkely Aasheim.

Koieliv og koieskikk

Av Axel J. Holt

Overnatte på koia? Kanskje lenge siden, kanskje sist helg. Ett besøk i rekka av talløse, enten det nå er et enkelt «stikk-innom» for å sjekke tilstanden, eller et som strekker seg over flere dager. Vedsjau, stirydding i området, vedlikehold eller ren og skjær ferie. For en som har hatt jevnlig turer innom koiene i bortimot 60 år, ser det ut til å tegne seg et slags mønster for hvordan bruken av koiene har endret seg. To tilnærmet selvopplevde episoder kan kanskje forklare hva jeg mener.

Slik kan det være i dag

Endelig påske! Vi er tre gode venner som har satt oss fore å gå fra Bogbrua i Vassfaret, koielangs sør- over så langt vi rekker og har lyst. Noe erfaring fra slike skiturer har vi vel, men føret er løst og skiene synker godt ned. Staver med grove trinser hjelper litt. Det blir til at han med best trening får brorparten av brøytinga. Scooterspor, enn si maskinprepp? Dette er ikke Nordmarka! Det er først sørover mot Vikerfjellet at vi kan forvente slik luksus.



Foto: Per H. Stubbraaten

Storekrakkoia før påbygginga.

Ett og annet skispor krysser vi, følger vi, der vi tar oss fram her i overgangen mellom vinter og vår. På ei koie er vi de eneste, på neste treffer vi andre. Alt fra garva turister med drøyt 50 års fartstid i koiestrøket, til «førstereis» ungdom som har stappet den kalde ovnen full av papir og grov råbjørk. Røyken i rommet er så tett at du må gå etter lyden for å finne utgangsdøra. Så øser de gamle av sin erfaring, mens ungdommen er lydhør og tar til seg av gode, velmente råd. Alt i alt: Trivelige folk. Trivelige minner.

Koia er innredet med stoler og sofagruppe, herlige å slappe av i etter en skikkelig langtur. Her er gass og solcelle, moderne kjøkkeninnredning med alt du trenger av kjeler, panner og redskap. Sovekomforten er det heller ikke mye å si på. Noen vil vel synes at madrassene er vel faste.

Men de er jevne, og du slår ikke igjennom så du kjenner plankebunnen mot skulder og hofta. Kanskje litt vel mye komfort? Jo, kanskje er forskjellen på standarden hjemme og den på koia blitt i minste laget. Muligens på tide å sette betegnelsen «koie» i anførsel. Ei "koie" var iallfall noe helt annet!

... og slik kunne det være før

Sein oktober. Sola har vært skjult i regntjukke og tåke hele dagen og er i ferd med å gå ned. Småklam på kroppen, enten det nå skyldes vær eller svette. Helst begge deler. Godt jeg snart er framme på koia!

Værdraget slår imot. Lukt av røyk, granved. Jeg vet jo at det har vært veddugnad her tidligere i år. Var selv med på å felle et par svære granbusker. Tettvokste og kvistrike. Nå er det altså folk på koia, det er fyrt opp og sikkert lunt og godt. Og riktig nok, her var det folk! Sekker utover gulvet, rester av matstell på ovnen. Og væskebalansen som jeg har lært at skal være så viktig etter en lang og strevsom marsj, er tydeligvis meget godt ivaretatt. «Husflid» i ulike varianter. Å stå fram som representant for Turistforeningen og forlange opprydding og orden er dødfødt. Her er det bare å gjemme pekefingeren godt ned i bukselomma og holde lav profil.



Foto: Bjørn Ellingsen

Nå er det blitt mer bekvemt på Buvasskoia.



På ski før preparerte løyper ble vanlig.

«Det ble morgen den første dag», som det står i Første Mosebok. Hvorvidt Vårherre var den som tente lyset på koia denne morgenen husker jeg ikke så nøye. Uansett var jeg førstemann opp og tok et raskt overblikk over slagmarken. Frokosten nøt jeg ute. Ferdig med den, stakk jeg hodet inn gjennom døragløtten og så at det var tegn til liv i leiren. Det ante meg at jeg kunne havne med svarteper når det gjaldt opprydding etter kvelden i forveien.

«Hallo, folkens», forsøkte jeg meg. «Det blir vaske-dugnad her i dag. Regner med at dere bidrar til fellesskapet! Resten av dugnadsgjengen kommer om en times tid. Nå går jeg bort på veien for å hjelpe dem å bære inn utstyret!» Vel tilbake etter en liten tur i området var koia blåst for både folk og utstyr. Så ikke så ille ut ellers, heller. Da jeg gikk over gulvet med vaskefilla, fant jeg riktignok ett og annet som var glemt igjen. En rosa blonde-bh lå under bordet og havna i ovnen.

Hvordan koia var utstyrt for 30 – 40 år siden? I kjøene var nok tida over for madrasser fylt med halm. Men dagens sengetøy kunne du se langt etter, her var det ulltepper av ymse slag. Før Turistforeningen fikk i stand ordningen med koiesjefer, var det helst en og annen husmor(!) som tok tak og fikk med seg møkkstive ulltepper hjem til en etterlengtet vask. Enkle pinnestoler, langbenk uten puter. Tallerkener og bestikk med ulik dekor og opprinnelse.

Et par bulkete og sotete kjeler. Steikepanna som regel «ferdig impregnert». Farlig å sløse med varmtvannet!

Nye tider og nye vaner

Tidene skifter. Bruken av koiene skifter med dem. Å snakke om «skikk og bruk» på koiene skal jeg passe meg vel for. Det er vel her som ellers i samfunnet og i livet for øvrig. «Sosial erfaring» sier noen. «Folkeskikk» eller «sundt bondevett» er andre betegnelser på de samme egenskapene. Stort sett er det slutt på den tida da koiene ble brukt til «festlokaler». Men jeg har truffet folk som har styrt unna koiene, nettopp på grunn av ubehagelige opplevelser. Nå er den trenden snudd. En helt annen standard på koiene er *en* viktig årsak. Og når det ser skikkelig ut der jeg kommer, blir det lett til at det ser slik ut både mens jeg er der og når jeg drar.

Men ett og annet kan en «gammel traver» savne, noe som var selvsagt før, men som mangler i dag. I vår digitale hverdag tar vi ikke lenger avisen med på koia. Avis? Papiravis på koia? Nettopp. Utmerket eksempel på gjenbruk. Først nyhetsverdien. Dernest kosen ved å holde dette stofflige produktet i hendene mens stearinlyset blafrer (for koia var jo selvsagt gissen og trekkfull!). Men aller viktigst var vel avisen til å blåse ut kuldeproppen i ovnsrøret for å få opp trekken, for ikke å snakke om til opptening. Og hva med tørking av våte støvler? Spjelking ved brudd og forstuvning, gamle kryssord

Koia før, koia nå. Mye har endret seg, men noe er uforanderlig. Forventningen når du nærmer deg koia. Ryker det av pipa? Lys i vinduene? Er låsen hekket av? Enten det er fellesskapet, det å føle samvær med folk som søker det samme som du gjør, dette udefinerbare, dette som ikke er lett å sette ord på. Eller å søke ensomheten. Vanskelig å forklare, det også. Det får være som det være vil. Fram med nøkkelen og velkommen på koia!



Fønhuskoia med stabbur. Nytt og gammelt.

Claus Helberg: Den første DNT-inspektøren i koiestrøket vårt

Av Erik Lunde og Per H. Stubbraaten

2022 var et jubileumsår for koiene til DNT Ringerike. Da fylte Vikerkoia 90 år og både Grønknutkoia og Tjuenborgkoia fylte 80 år. Dessverre greide vi ikke å markere dette siden all energi ble brukt på innvielsen av Vassfarkoia og Lerbergsetra.


Vikerkoia sto ferdig i 1932 og var den første koia i DNTs planer om en sammenhengende sti fra Oslo til høyfjellet. Under slagordet «Skauleis til fjells» ble det bygd nye koier, og dette langstrakte området fikk navnet koiestrøket. I dag har DNT Ringerike ansvaret for både stier og koier.

Claus Helberg

Ut av de historiske kulissene dukker navnet til Claus Helberg opp. Han er kanskje mest kjent som en av sabotørene under tungtvannssabotasjonen på Vemork, men gjennom hele sitt yrkesliv var han knyttet til Den Norske Turistforening. Han ble tilsatt i 1938, bare 19 år gammel, og hans første jobb var som inspektør for de to koiene i koiestrøket, Vikerkoia og Hovinkoia som ble bygd i 1937.

Krigen ble et avbrekk for Claus Helberg, men etter krigen fortsatte han sitt yrkesliv i området vest for Sperillen. Han knyttet sterke bånd til området, og i juli 1950 giftet han seg i Viker kirke. «Hvetebrødsdagen» ble tilbrakt i Vikerkoia!

Claus Helberg var litt av en tøffing, noe denne historien bekrefter: På en av turene til Ådal tok han bussen til Bergsund, lite visste han at det fantes både Østre og Vestre Bergsund. Han ble satt av på ØB og fant fort ut at det ikke var broforbindelse vestover. Men han visste råd: Han fant noe løstømmer, brukte medbrakt tau og lagde en enkel flåte. Klær og ryggsekk ble lagt på flåten, mens han svømte flåten over (redd for at noen skulle se at han var helt naken).



Claus Helberg.

Foto: Ukjent.

Claus Helberg har legendestatus i DNT. Han skrev i årbøkene, og han var redaktør for flere utgaver av "Til Fots"-bøkene. Han var en ettertraktet foredragsholder og var også kjent som turlleder for dronning Sonja og dronning Margrethe.

Markering:

I 2023 er 20 år siden han døde, og det er 80 år siden sabotasjeaksjonen på Vemork. I 2023 arrangerer DNT Ringerike fellestur til Rjukan (Marispelet og Vemork). Vi overnatter i gangavstand fra turisthytta som bærer hans navn.



Statuen av Claus Helberg står ved Krokan Turisthytte, Rjukan.

Foto: Per H. Stubbraaten



Vikerkoia.

Foto: DNT årbok 1968.

Stiene våre - Nettverket mellom koiene

Av Ellen Næsje

Det blåmerka stinettet

Koiene våre, det blåmerka stinettet og de ulike turene danner grunnlaget for virksomheten i DNT Ringerike. Nettverket av blåmerka stier binder koiene sammen (se kart s. 6), og i tillegg merker og vedlikeholder vi mange tilstøtende og mer uavhengige stier. Til sammen har DNT Ringerike vedlikeholdsansvar for 360 km med stier.

I skogen og på fjellet er det et utall av stier som er umerket, og mange steder er stiene merket med andre farger enn DNTs lyse blåfarge. Det kan være hytteforeninger, idrettslag eller private som har merket med ulike farger som hvitt, gult eller mørkeblått. Vi synes det er fint at det merkes stier, men vi synes det er viktig at folk kan se hvem som står bak merkingen. DNT Ringerikes logo på skiltene forteller at foreningen har ansvar for disse stiene.



Foto: Ellen Næsje

Stimøte på ByLab høsten 2022.

Takk til stiansvarlige

DNT Ringerike har i årenes løp hatt mange stiansvarlige. De har gjort en flott jobb, og mange har holdt det gående i mer enn ti år.

Kanskje har ikke foreningen vært flink nok til å vise sin takknemlighet, men nå er det i alle fall slik at alle stiansvarlige blir innbudt både til julemiddag og sommerfest. Og selvfølgelig kan de og alle som deltar på stidugnader, overnatte gratis på koiene under merkinga. Hensikten med stimerkinga er å legge til rette for sikker ferdsel i DNT Ringerikes rutenett som er en del av DNTs nasjonale rutenett.

Behov for nye folk

Jo flere folk vi kan engasjere, jo mindre arbeid blir det på den enkelte og desto høyere kvalitet får stiene.

Det er naturlig at mange helst ønsker å ta ansvar for stier nær eget bosted eller der de har hytte. Vi håper at stadig flere kan se nytten av å bidra i nærområdet sitt, så da er bare å ta en telefon eller stikke innom til fungerende daglig leder Ellen Næsje på kontoret i Osloveien.

Vi arbeider også med å rekruttere folk gjennom Facebookgruppen "Sti- og merkeansvarlige i DNT Ringerike". Hvis mange nok melder seg, kan dette gi grunnlag for en dugnadsgruppe som kan trå til når behovet er mest prekært. Jeg er helt sikker på at samværet rundt en felles oppgave, vil gi dere mye glede.



Foto: Steinar Frøyshov

Gamlekara rydder Ruggstien. Fv. Steinar Frøyshov, Kjetil Sudgarden, Per H. Stubbraaten og Finn Granum.

Vi trenger stikoordinator

I DNT Ringerike har vi en stikoordinator som har oppsyn med hele stinettet og holder kontakten til de stiansvarlige, mens det er daglig leder som sender ut skjema der de stiansvarlige rapporterer tilbake om utført arbeid. En gang i året innkalles de stiansvarlige til felles stimøte. For øyeblikket fungerer lederen i foreningen, Tom-Erik Bakkely Aasheim som stikoordinator, men vi ønsker å avlaste han fra dette vervet. Dersom du er litt kjent i turområdene våre, er dette et morsomt frivillig verv. Bare ring!

Til deg som mestrer motorsag

I de seinere årene har det vært mye vindfall som krever bruk av motorsag, men ikke alle er like bekvemme med det. DNT krever også motorsagkurs som en del av sikkerhetsarbeidet, DNT Ringerike har tatt konsekvensen av dette og har allerede arrangert flere motorsagkurs -og nye vil komme. Det er hyggelig om du melder deg på, behovet er stort!

Overnattingsturer i 2022

Vi var spente på om koronaen ville spolere turene våre også i 2022, og helt inn mot arrangementsdatoene var det usikkerhet. Heldigvis fikk vi det til selv om vi måtte gjøre en del rokkeringer på Sylanturen. Gledelig var det at Vassfarturen var tilbake med mange deltakere, og Vangturen har så lang tradisjon at den går nesten av seg selv. Den siste turen til Filefjell fikk liten oppslutning, men ble gjennomført med 3 deltakere. Overnattingsturen med fårikal på Hovin-koia måtte avlyses på grunn av pandemien.

Vassfarturen 2022: 3 dager, 8 hi

og 2 «prøve-hi»

Av Ole-Martin Høgfoss

DNT Ringerike har lang tradisjon med å arrangere Vassfartur første helgen i juni. Fram til slutten av 1970-årene var det i Vassfaret den siste rest av den norske bjørnestammen holdt til. Etter den tid har kun en og annen streifende hannbjørn fra grense-traktene mot Sverige besøkt området. Men mange av hiene etter bamsen kan man fortsatt finne.

Turleder Ole-Martin Høgfoss hadde satt sammen en krevende tur helt utenom det vanlige. I pinsen skulle 8 av hi-plassene vises frem og bjørnehistoriene fortelles. Sentralt sto Deisjøbamsen (OP5), OP1-bamsen og 1974-bamsen. Turen fenget 17 turdeltakere pluss en engasjert foredragsholder og en entusiastisk turleder. Den rette stemningen ble satt på Fønhuskoia fredag kveld. Inne på staburet ble det vist et lysbilde-program med musikk om turen.



Foto: Ole-Martin Høgfoss

Her har Deisjøbamsen vært og gravd i Bogen høsten 2007, men denne tua ble for grunn, så han overvintret 2007/2008 i en annen tue like ved.

Hiene som ble besøkt, var: Kviturdhiet med et "prøvehi" fra 2008/2009. Hiet til Rugg. Festningen. Hiet ovenfor Bjørke. Hiet under Hammersborg med et "prøvehi" fra 2007/2008.

Bergehiet i Ørneflag. 1971-hiet i Nordre Mid-dagsknatten, samt hiet på Fledda fra 2005/2006. I solnedgang ved Nevlingen lørdag kveld holdt Bjørn Henrik Stavdal Johansen fra Besøkscenter Rovdyr i Flå et meget engasjerende foredrag om bjørn. Her fikk turdeltakerne svar på alle spørsmål de hadde om temaet bjørn.

Med tre overnattinger under åpen himmel, vandring med storsekk utenfor sti og vei, noen lange etapper samt krevende opp- og nedstigninger i grov ur, var det kun 9 stk. som klarte å få med seg alle hiene.

Er du interessert i dette temaet, har du allerede første helgen i juni 2023 mulighet for å bli med til en annen spektakulær overvintringsplass etter Deisjøbamsen fra 1998/1999, denne gang i Vidalen.



Foto: Ole-Martin Høgfoss

Hiet til Rugg, nedenfor Strøsdammen, øverst i Vassfaret.

Sommerturen i Sunndalsfjella sett fra sidelinja

Av Marit Stubbraaten og Inger Tangen

DNT Ringerikes fottur i Sunndalsfjella 26. juni – 1. juli ble sommerens våteste turopplevelse og en større utfordring enn forventet både for turledere, turdeltakere og sjåførere. Alle visste at det var en krevende tur, men ingen hadde tatt høyde for at denne biten av Norge var like søkkvåt som Østlandet hadde vært knusktørt så langt i 2022. ►

12 spreke turfolk med snittalder på 70 + stilte til start. Planen var å gå fra hytte til hytte for til slutt å gjenforenes med oss to som skriver disse linjer. Dette skulle skje på Vangshaugen-hytta som ble bygd i lakselordenes glanstid på 1800-tallet.

Første etappe var beskrevet som «bratt, men relativt kort». At første del av turen var styggbratt, fikk vi ikke høre før det slitne turfølget ankom Gammelsetra og ble møtt med medfølelse, boksemiddag og kortreist rabarbrasuppe.

Neste etappe skulle bli den store «manndomsprøven» fordi regnet bøttet ned og Driva med sideelver nærmet seg 50-årsflom ifølge lokalavisa. Dette betydde at alle bekker ble elver, og elvevading kunne blitt elvebading fordi klopper og bruer sto under vann. Men etter flere vanskelige elvekryssinger valgte turlederne å avbryte turen, og vi to ble oppringt og bedt om å hente turfolket tilbake til Vangshaugen som heretter ble fast base for alle.

Resten av turen er en solskinnshistorie med dagsturer i vakker vestlandsnatur med snø på toppene, viltre fosser og grønne bjørkelier.



Foto: Karsten Lien

Björg Stigsrud viser hvor høyt vannet sto i Grøvdalen én dag tidligere.

DNT Ringerike med topptur i Vang - For 19. gang

Av Karsten Lien

Det var en forventningsfull gjeng på 18 deltakere som igjen ankom Sommerhotellet i Vang. I 2021 var hotellet stengt under renovering pga. store vannskader, så derfor var det ekstra gledelig å ta det flotte stedet i bruk igjen.



Foto: Karsten Lien.

Fornøyde deltakere på toppen av Slettningssegge.

Fredag gikk turen opp til Tyn og Torolmen. Derfra gikk vi via Slettningsbu og inn til Slettningssegge på 1524 moh. Dessverre var det noe skyer på toppene i Jotunheimen og Hurrungane. Denne kvelden nøt vi en nydelig toretters middag på hotellet. Etter middagen kunne Bjørn Geirr Harsson glede oss med flotte bilder fra oppdrag på Jan Mayen for NGO/Kartverket.

Lørdag kjørte vi inn i Sanddalen og gikk opp til Skutshorn, 1615 moh. Mye av den siste delen til toppen gikk i stein og ur. Noen gikk inn til den høyeste toppen på 1630 moh., med utsikt ned til Vangsmjøse. På kvelden kunne vi nyte en flott middag, en kulinarisk opplevelse med hele fem retter.

Søndag forlot vi Sommerhotellet og reiste opp på Slettefjellet. Her gikk vi opp til Belgjinøse, 1600 moh. En flott topp med utsikt over Vang, Øystre og Vestre Slidre.

Turlederne Karsten Lien og Knut Sørgaard gledet seg over turen, sammen med de 16 deltakerne. Det blir tur 10.–13. august 2023, så vel møtt til den 20. toppturen i Vang neste år!

Tur til Femundsmarka og Svukuriset

Av Odd Tangen

Fredag 30. juli dro 4 biler med 13 turdeltagere fra østlandsområdet til Elgå på østsiden av Femunden. Her møttes vi på Femunden Lodge, et sted eid og drevet av Lars Monsen. Etter en god middag og god natts søvn, gikk vi til Svukuriset, en lett og behagelig tur på tre timer. To syklet.

Svukuriset er en gammel sjarmerende fjellgard med meget hyggelig betjening. Vi ble innlosjert på låven.

Dette var flott, bortsett fra at låvebrua ble meget glatt etter en natt med kuldegrader. Vi hadde planlagt å gå opp på Stor Svuku, men pga tåke ble dette utsatt.

Noen prøvde fiskelykken, to ble på Svukuriset og resten av oss tok en dagstur innover forbi Revling-sjøan.

Værmessig var neste morgen mye hyggeligere, og operasjon Stor Svuku ble iverksatt. Mange nådde etter hvert toppen. Vi ble møtt med en fantastisk utsikt, men liker du ikke stein, er ikke dette stedet å besøke. Onsdag gikk vi fra Svukuriset til Røvollen. Vi gikk over Falkefangerhøgda i fint vær, og hadde en meget fin dag på turen til Røvollen.

Foto: Bestyrer på Svukuriset, Kim-Yvonne Myrvang



Deltakerne på Femund-turen på Svukuriset.

Neste morgen måtte vi tidlig opp, vi skulle ta Femunden II fra Røa til Elgå. Båten gikk kl.0930, det er halvannen time å gå fra Røvollen til Røa. Seilingen på Femunden ble kanskje turens høydepunkt. I strålende vær kunne vi se Femundsmarka fra vannsiden. To ble ei ekstra natt på Svukuriset og syklet tilbake til Elgå. Her ble fellesturen avsluttet.

Tur langs Vassfarstien

Av Karsten Lien

For andre gang gjennomførte DNT Ringerike denne turen. For første gang gjennomførte alle 12 deltakerne den 116 km lange turen.

Første dag hadde vi stopp ved Langhuset på Veien kulturminnepark, ved gapahuken i Oppenåsen, ved Midtjernhuken og i Heggelia. Første overnatting var på Ellingseterkoia. Her ble det overnatting i lavvo og i friluft for flere av oss.



Foto: Ole-Martin Høgfoss

Ved Øvre Grunntjern med Bringen i bakgrunn.

Mye av den andre dagen gikk i et rolig skogsterreng. Stopp ved Bjørndalen, Svarttjern og ved hytta rett under Tjuvenborgen. Oppstigningen her er utfordrende, og vi tok en stopp ved hula og på toppen. Vi tok en tur oppom Hestebrenna før vi kom ned til Tjuvenborgkoia.

Første stopp tredje dagen ved Svartevannet. Videre til Høgfjell og ned til Ringerudsetra, og på flat og fin sti mot Vikerkoia.

Fjerde dag var turens korteste dagsetappe. Rast ved Fjellsetra og Sandvatnet, det er turens riviera. Ankomst Buvasskoia inkluderte et bad for de fleste. Det var koselig å sitte ute ved bålpanna i nydelig vær.

Femte dag startet med oppstigning langs Fjellelvi, til første rast ved fossen. Langs Prestgardstjerna og ny rast ovenfor det Øvre. En flott kveld med bading i Fjellelva og middag på vollen ved Storekrakkoia.

Sjette dag var turens lengste dagsetappe. Flott oppstigning rundt Ørneflag og vestover mellom Saunatten og Dyttholfjellet, med første rast. Til den vesle hytta Harehopp og Vassfarområdets høyeste topp på 1284 moh. Nordover mot Pukla, hvor regnet sakte satte inn. Derfra var det mer og mer regn, det var godt å komme fram til den nye Vassfarkoia og sette i gang med fyring.

For en avslutning på sjuende dag! Rast i lia nedenfor Raudfjellet, med utsikt til Vassfaret. Til Nedre Grunntjern og Mølla, så en flott rasteplass ved Øvre Grunntjern med Bringen rett imot. Til Suluvatnet med siste rast. Utom flotte Høgfoss, før vi samlet troppene ved Strøsdammen og gikk til Fønhuskoia. En fornøyd gjeng kunne slippe jubelen løs!

Vi takker de involverte koiesjefene langs Vassfarstien for en fantastisk innsats. Også en stor takk til turlederne Ole-Martin Høgfoss og Tom-Erik Bakkely Aasheim!

Folksomt høstmøte i DNT Ringerike

Av Per H. Stubbraaten

Mer enn 60 møtte på det tradisjonelle høstmøtet til DNT Ringerike i Arcaden 3. november. Foreningen serverte et variert program med foredrag, lysbildeprogram og påskjønnelser.

Sverre A. Larssen, tidligere generalsekretær i DNT og daglig leder i DNT Oslo og Omegn, kåserte om «Friluftsmannen Thomas Heftye». Han er stifteren av DNT, og i 2022 var det 200 år siden Heftye ble født. Denne pengesterke mannen var glad i naturen, og han ønsket at flest mulig mennesker kunne oppdage «hvad der er stort og vakkert i vort Land!»

Gjennom ulike historiske og kulturelle vinklinger greide Larssen å få fram at stiftelsen av DNT i 1868 var et vesentlig bidrag til nasjonsbyggingen på 1800-tallet.

I en lang og trivelig kaffepause gjenoppfrisket folk ferske turer og gammelt samvær. Det var også hyggelig å se mange nye fjes.



Sverre A. Larssen kåserte om Thomas Heftye.

DNT Ringerike har arrangert mange overnattingsturer i 2022, og to av turene ble gjenopplivet på lerretet. Først ute var Karsten Lien med et velredigert lysbildeforedrag fra Vang-turen. I år ble overnattingsturen arrangert for 19. gang. Det er nesten utrolig at han stadig finner nye og spennende turmål.

Ole-Martin Høgfoss fulgte opp med et spektakulært digitalt lysbildeprogram med fengende bakgrunnsmusikk, utvilsomt kveldens høydepunkt. Lysbildeprogrammet «3 dager - 8 hi» vekslte mellom nydelige naturbilder og utfordrende klatring i ura der bjørnehjelle lå. På neste års Vassfartur vil han vise oss hvor Deisjøbamsen overvintret i Vidalen (1998/1999).



Kjetil Sudgarden fikk overrakt et flott bilde med motiv fra Begna bru av Tom-Erik Bakkely Aasheim og Ellen Næsje.

I 2022 gikk Kjetil Sudgarden av som koieansvarlig i foreningen. I nesten 20 år har han hvert eneste år stått for et nytt byggeprosjekt, det være seg ny hytte, påbygg, uthus eller utbedringer. Han fikk overrakt et vakkert bilde med motiv fra Begna bru.

Per H. Stubbraaten mottok også et bilde som «erkjentlighetsgave» fra styret for å ha «stått støtt i stormen» i en vanskelig periode i foreningen.

Det var styreleder Tom-Erik Bakkely Aasheim og fungerende daglig leder Ellen Næsje som hadde regien for det vellykkede høstmøtet. Det skjer for tiden mye positivt i foreningen med stor aktivitet og mange prosjekter. Odd Tangen redegjorde for fellesturene i 2023, og Skauleisposten med et fullstendig program for 2023.








Karsten Lien viste bilder fra Vangturen på Høstmøtet. Her ser vi Skutshorn sett fra Sommerhotellet.







Foto: Karsten Lien



Foto: Karsten Lien.








Foto: Vebjørn Stenbergh

Dette er en oversikt over alle aktiviteter i 2023.
Denne kan du rive ut og henge opp slik at du har oversikt over turene.

JANUAR	
Søn. 22.	Åpen koie på Lerbergsetra 
Tir. 24.	Kafétreff på Gjestegården 
Søn. 29.	Åpen koie på Lerbergsetra 
FEBRUAR	
Søn. 5.	Kom deg ut-dagen - Vinter 
Lør. 25.	Vinterfestival 

MARS	
Man. 6.	Førstehjelpskurs 
Tor. 9.	Eventyrstund ved Kolltjern 
Ons. 15.	Sti- og merkekurs 
Lør. 18.	Skitur til Treknatten (1101 moh.), Vikerfjell 
Tor. 23.	Årsmøte 
Tor. 30.	Turledermøte 


APRIL	
Man. 3.	Motorsagkurs - Del 1 
Tir. 4.	Motorsagkurs - Del 2 
Ons. 12.	Dugnadsuke på Vassfarkoia 
Tor. 13.	Koiesjefmøte 
Tir. 18.	Rusletur fra Veien til Tolpinrudskogen 
Ons. 19.	Dugnadsuke på Hovinkoia 
Tor. 20.	Stimøte 
Lør. 22.	Fersking på uteovernatting 

Tor. 15.	Vassfarstien - Del 1 
Man. 19.	Sommermøte 
Tir. 20.	Gunhildåsen rundt 
Ons. 21.	Dugnadsuke på Storekrakkoia 
Tor. 22.	Vestre Buttentjern 
Fre. 23.	St. Hans ved Hovinkoia 
Tir. 27.	Bademoene på Modum 



JULI

Tir. 18.	Marispelet, Sabotørstien og Gaustatoppen 
Søn. 23.	Taffordfjella 

AUGUST

Tir. 8.	Røysåsen 
Tor. 10.	Topptur i Vang - For 20. gang 
Tir. 15.	Honerudsetra 
Tor. 18.	Grøtkveld på Ellingseterkoia 
Lør. 19.	Over Høgfjell 
Tir. 22.	Mosmoen på Jevnaker 
Tor. 24.	Vassfarstien - Del 2 
Tir. 29.	Vestland - Fjorda 
Tor. 31.	Blant glemte gruver på Holleia 

SEPTEMBER

Lør. 2.	Vandring mellom gamle setervoller 
Søn. 3.	Korn deg ut-dagen - Høst 

Man. 24.	Nærturlederkurs	2320
Tir. 25.	Vårtur Svendsrudmoen - Borgenvika	2321
Ons. 26.	Dugnadsuke på Vikerkøia	2322
Tor. 27.	Historisk vandring i Holes kulturlandskap	2323

MAI

Tir. 2.	Gullrudmarka rundt	2324
Ons. 3.	Dugnadsuke på Lerbergsetra	2325
Tor. 4.	Kulturtur på sørsida av byen	2326
Tir. 9.	Folkemuseet på Bygdøy	2327
Ons. 10.	Dugnadsuke på Ellingseterkøia	2328
Tor. 11.	Med blikk for geologi og landskapsformer	2329
Man. 15.	Aktivitetslederkurs	2330
Tir. 16.	Vandring langs Sperillbanen	2331
Ons. 17.	17. mai-padling	2332
Tir. 23.	Vårtur til Ultvettjern	2333
Ons. 24.	Dugnadsuke på Buvasskøia	2334
Tor. 25.	Vårtur i Gullrudmarka	2335
Tir. 30.	Skjærsjøen - Asksetra på Holleia	2336
Ons. 31.	Dugnadsuke på Tjuenborgkøia	2337

JUNI

Tor. 1.	Blomstertur i Leinåsen	2338
Fre. 2.	Bukollens hemmeligheter...	2339
Lør. 3.	Fisketur til Lerbergsetra	2340
Lør. 3.	Grunnleggende turlederkurs, Fønhuskøia	2341
Tir. 6.	Borstuvatnet rundt Fallaveien	2342
Ons. 7.	Dugnadsuke på Grønknutkøia	2343
Tor. 8.	Tjuenborgkøia	2344
Søn. 11.	Gamle boplasser, sagbruksdrift.. i Nordmarka	2345
Tir. 13.	Rundtur i Leinåsen i Hole	2346
Ons. 14.	Dugnadsuke på Fønhuskøia	2347


Tor. 7.	Gyrirhaugen	2368
Lør. 9.	Holleiamarsjen	2369
Lør. 9.	Kaffekoken på Lerbergsetra	2370
Søn. 10.	Nyseterlia/Barnås på Holleia	2371
Tir. 12.	Rusletur rundt Hovinkøia på Holleia	2372
Tor. 14.	Retthella	2373
Søn. 17.	Turmat på Ringkolltoppen	2374
Tir. 19.	Avslutningstur til Lerbergsetra	2375
Søn. 24.	Kollern	2376

NOVEMBER

Tor. 2.	Høstmøte	2377
Tir. 14.	Kafétreff på Gjestegården	2378
Lør. 28.	Skumletur i skogen	2379

DESEMBER

Søn. 3.	Stemmingstur til Lerbergsetra	2380
Tor. 7.	Julemøte	2381



Du finner detaljert og oppdatert informasjon om vårt tur- og aktivitetsprogram på våre nettsider.



TEGNFORKLARING

	Tur for alle		Dugnad på kolene		Enkel
	Tur for barnefamilier		Kurs for frivillige		Middels
	Tur for eldre		Møte for frivillige		Krevende
	Tur med overnatting		Møte for medlemmer		Svært krevende
	Tur på vann				

Glimt fra året som gikk

Foto: Ringerikes Blad



Turbo er med på padletur.



Per Berger på Finn Fram-dagen.

Foto: Ellen Næsje



Turbo er Barnas Turlag sin maskot.

Foto: Ellen Næsje

Foto: Ellen Næsje



Frivillige på OPPTUR. Fv. Finn Granum, Per H. Stubbraaten og Odd Tangen.



Fv. Kjetil Sudgarden og Per Leiros viser frem det nye skiltet på Hovinkoia.

Foto: Kari Sudgarden

Foto: Ellen Næsje



Vassfarstien 2022.



Vår dag - Frivillighetens år, arrangment på Sundvollstranda.

Foto: Ringerikes Blad

Foto: Erik Lunde



Jan Gunnar Hagen på veddugnad på Vikerkøia.



Stimøte på ByLab i november.

Foto: Linn Marie Hallum

Foto: Ellen Næsje



Klart det går! Turer for de med nedsatt funksjonsevne. Her på Mjølkevegen i Valdres.


Sandberg sport

Som medlem i
DNT Ringerike får du

15 %

på ordinære varer hos
Sandberg Sport
ved fremvisning av
gyldig medlemskort

Skann QR-kode med din
telefon eller besøk:
dntringerike.no/medlemskap



Tur- og aktivitetsprogram for 2023

Under finner du turprogrammet til DNT Ringerike. Turene planlegges og gjennomføres av våre frivillige turledere. Turleder i DNT Ringerike blir du når du har tatt DNTs nærturlederkurs enten på et av DNT Ringerikes kurs eller hos en av våre naboforeninger. Du kan derfor være trygg på at alle som leder tur for oss er utdannet gjennom DNTs kursstige. Deltakere på tur med DNT Ringerike deltar likevel på eget ansvar, og de må være fysisk og psykisk i stand til å gjennomføre turen. Se våre vilkår på [dntringerike/vilkaar](https://dntringerike.no/vilkaar) og retningslinjer på dntringerike.no/retningslinjer.

På alle turer, også torsdagsturene, tar vi oss en "kaffepause" underveis på turen, ta derfor med deg mat, termos og kaffekopp i en tursekk. På lengre turer må sekken inneholde også annet nødvendig turutstyr. Turene våre er tilgjengelig for deg som ikke er DNT-medlem, vi oppfordrer likevel til medlemskap dersom du regelmessig er med på våre turer. Besøk dntringerike.no/medlemskap for å bli medlem.

GRADERING AV TURENE



ENKEL

For nybegynnere og barn. Krever ingen spesielle ferdigheter eller utstyr. I hovedsak kortere turer. Moderate stigninger og ingen bratte partier.



MIDDELS

For middels trente turgåere. Kan ha noe mer krevende og lengre partier og kan være steinete. Moderate stigninger som kan ha enkelte bratte partier.



KREVENDE

For erfarne turgåere. Krever godt turutstyr og gode fjellsko. Må ha kunnskap om kart og kompass. Fysisk krevende turer. Lange og utfordrende etapper.



SVÆRT KREVENDE

For erfarne fjellfolk. Krever godt turutstyr og gode fjellsko. Må ha kunnskap om kart og kompass. Fysisk krevende turer. Lange og utfordrende etapper.

OVERNATTINGSTURER



Foto: Daniel A. Holm

BUKOLLENS HEMMELIGHETER...

FRA: Fredag 2. juni TIL: Søndag 4. juni
ANSVARLIG: Ole-Martin Høgfoss (975 35 103)

2339



Foto: Ellen Næsje

VASSFARSTIEN - DEL 1

FRA: Torsdag 15. juni TIL: Søndag 18. juni
ANSVARLIG: Trond Olav Vassdal (971 27 670)

2348



Foto: Marius D. Sætre

MARISPELET OG SABOTØRSTIEN

FRA: Tirsdag 18. juli TIL: Torsdag 20. juli
ANSVARLIG: Per H. Stubbraaten (908 61 879)
og Axel Holt (996 12 222)

2355



Foto: Marius D. Sætre

TAFJORDFJELLA

FRA: Søndag 23. juli TIL: Fredag 28. juli
ANSVARLIG: Odd Tangen (992 49 277)
og Per H. Stubbraaten (908 61 879)

2356



Foto: Marius D. Sætre

TOPPTUR TIL VANG

FRA: Tor. 10. aug. TIL: Søn. 13. aug.
ANSVARLIG: Karsten Lien (909 99 867)
og Knut Sørgeard (958 08 616)

2358



Foto: O.M. Høgfoss

OVER HØGFJELL

FRA: Lør. 19. aug. TIL: Søn. 20. aug.
ANSVARLIG: Axel Holt (996 12 222)

2361














Foto: Ellen Næsje

VASSFARSTIEN - DEL 2

FRA: Tor. 24. aug. TIL: Søn. 27. aug.
ANSVARLIG: Karsten Lien (909 99 867)
og Kjersti Hovland (986 62 436)

2363

TORSDAGSTURER












TOR 27 APR	HISTORISK VANDRING I HOLES KULTURLANDSKAP OPPMØTE: Osloveien 10 kl. 17.00 eller Stein gård kl. 17.15. ANSVARLIG: Per H. Stubbraaten (908 61 879) • FAGLIG LEDER: Gudmund Bakke		2322
TOR 4 MAI	KULTURTUR PÅ SØRSIDA AV BYEN OPPMØTE: Treningscenteret Stadion kl. 17.00. ANSVARLIG: Per H. Stubbraaten (908 61 879)		2326
TOR 11 MAI	MED BLIKK FOR GEOLOGI OG LANDSKAPSFORMER OPPMØTE: Osloveien 10 kl. 17.00. ANSVARLIGE: Karsten Lien (909 99 867) og Per H. Stubbraaten (908 61 879)		2329
TOR 25 MAI	VÅRTUR I GULLERUDMARKA OPPMØTE: Osloveien 10 kl. 17.00 eller parkering i Borgerhagen kl. 17.15. ANSVARLIG: Ole Anders Moskaug (466 63 346)		2335
TOR 1 JUN	BLOMSTERTUR I LEINÅSEN OPPMØTE: Osloveien 10 kl. 17.00 eller Leinetajet kl. 17.20. ANSVARLIG: Karsten Lien (909 99 867) • FAGLIGE LEDERE: Arvid Næss og Henning Larsen.		2338
TOR 8 JUN	TJUEBORGKOA OPPMØTE: Osloveien 10 kl. 17.00. ANSVARLIG: Karsten Lien (909 99 867)		2344
TOR 22 JUN	VESTRE BUTTENTJERN OPPMØTE: Osloveien 10 kl. 17.00 eller Vågård kl. 17.20. ANSVARLIG: Finn Granum (411 61 033)		2352
TOR 18 AUG	GRØTKVELD PÅ ELLINGSETERKOA OPPMØTE: Osloveien 10 kl. 17.00 eller Heggelia kl. 17.30. ANSVARLIG: Odd og Inger Tangen (992 49 277) og Per H. Stubbraaten (908 61 879)		2360
TOR 31 AUG	BLANT GLEMTE GRUVER PÅ HOLLEIA OPPMØTE: Osloveien 10 kl. 17.00 eller Gardhammarbrua kl. 17.15. ANSVARLIG: Alf Elling Omholt (975 21 517)		2365
TOR 7 SEP	GYRIHAUGEN OPPMØTE: Osloveien 10 kl. 17.00. ANSVARLIG: Axel Holt (996 12 222)		2368
TOR 14 SEP	RETTHELLA OPPMØTE: Osloveien 10 kl. 17.00 eller ved parkering ved Sundvollen kl. 17.30. ANSVARLIG: Kjersti Hovland (986 62 436)		2373

HELGETURER

LØR 18 MAR	SKITUR TIL TREKNATTEN (1 101 MOH.), VIKERFJELL OPPMØTE: Osloveien 10 kl. 09.00. ANSVARLIG: Trond Olav Vassdal (971 27 670)		2309
SØN 11 JUN	GAMLE BOPLASSER, SAGBRUKSDRIFT OG TØMMERFLØTING I NORDMARKA OPPMØTE: Osloveien 10 kl. 09.30 eller parkeringsplassen nedenfor Kapellet på Ringkollen kl. 09.50. ANSVARLIG: Per H. Stubbraaten (908 61 879) • FAGLIGE LEDERE: Gudmund Bakke og Atle Graff.		2345
FRE 23 JUN	ST. HANS VED HOVINKOIA OPPMØTE: Osloveien 10 kl. 17.00 eller på Hovinkoia kl. 18.00. ANSVARLIG: Axel Holt (996 12 222) og Per H. Stubbraaten (908 61 879)		2353
LØR 2 SEP	VANDRING MELLOM GAMLE SETERVOLLER OPPMØTE: Osloveien 10 kl. 10.00 eller parkering ved Langtjern kl. 10.20. ANSVARLIG: Tron Trondsen (911 29 600)		2366








LØ 9 SEP	KAFFEKOKEN PÅ LERBERGSETRA OPPMØTE: Aklangen kl. 10.00 eller Lerbergsetra kl. 11.30. ANSVARLIG: Erik Lunde (934 39 324)		2370
SØN 10 SEP	NYSETERLIA/BARNÅS PÅ HOLLEIA OPPMØTE: Osloveien 10 kl. 09.30 eller Sokna kl. 10.00. ANSVARLIG: Brit Synøve Stigsrud (990 42 636)		2371
SØN 17 SEP	TURMAT PÅ RINGKOLLTOPPEN OPPMØTE: Parkeringsplassen nedenfor Kapellet på Ringkollen kl. 12.00. ANSVARLIG: Ole Anders Moskaug (466 63 346)		2374
SØN 24 SEP	KOLLERN OPPMØTE: Osloveien 10 kl. 10.00 eller Tverrsjøstallen kl. 10.45. ANSVARLIG: Kjersti Hovland (986 62 436)		2376

TURER FOR ELDRE

TIR 24 JAN	KAFÉTREFF PÅ GJESTEGÅRDEN OPPMØTE: Gjestegården på Hvervenkastet kl. 11.00. ANSVARLIG: Seniorgruppa (906 34 868)		2302
TIR 18 APR	RUSLETUR FRA VEIEN KULTURMINNEPARK TIL TOLPINRUDSKOGEN OPPMØTE: Osloveien 10 kl. 09.30. ANSVARLIG: Brit Olaug Monserud (909 74 169)		2316
TIR 25 APR	VÅRTUR SVENDSRUDMOEN - BORGENVIKA OPPMØTE: Osloveien 10 kl. 09.30. ANSVARLIG: Brit Olaug Monserud (909 74 169)		2321
TIR 2 MAI	GULLERUDMARKA RUNDT OPPMØTE: Osloveien 10 kl. 09.30. ANSVARLIG: Per H. Stubbraaten (908 61 879)		2324
TIR 9 MAI	FOLKEMUSEET PÅ BYGDØY OPPMØTE: Osloveien 10 før avreise med egen buss kl. 09.30. ANSVARLIG: Axel Holt (996 12 222)		2327
TIR 16 MAI	VANDRING LANGS SPERILLBANEN OPPMØTE: Osloveien 10 kl. 09.30. ANSVARLIG: Inger Hvitmyhr (32 13 07 49)		2331
TIR 23 MAI	VÅRTUR TIL ULTVETTJERN OPPMØTE: Osloveien 10 kl. 09.30. ANSVARLIG: Bente Christine Eriksen (909 54 783)		2333
TIR 30 MAI	SKJÆRSJØEN - ASKSETRA PÅ HOLLEIA OPPMØTE: Osloveien 10 kl. 09.30. ANSVARLIG: Erik Monserud (909 74 169)		2336
TIR 6 JUN	BORSTUVATNET RUNDT FALLAVEIEN OPPMØTE: Osloveien 10 kl. 09.30. ANSVARLIG: Bente Christine Eriksen (909 54 783)		2342
TIR 13 JUN	RUNDTUR I LEINÅSEN I HOLE OPPMØTE: Osloveien 10 kl. 09.30. ANSVARLIG: Brit Olaug Monserud (909 74 169)		2346
TIR 20 JUN	GUNHILDÅSEN RUNDT OPPMØTE: Osloveien 10 kl. 09.30. ANSVARLIG: Per Henrik Fagerås (911 48 327)		2350
TIR 27 JUN	BADEMOENE PÅ MODUM OPPMØTE: Osloveien 10 kl. 09.30. ANSVARLIG: Finn Granum (411 61 033)		2354

TIR 8 AUG	RØYSÅSEN OPPMØTE: Osloveien 10 kl. 09.30. ANSVARLIG: Per Henrik Fagerås (911 48 327)		2357
TIR 15 AUG	HONERUDSETRA OPPMØTE: Osloveien 10 kl. 09.30 eller Ringkollkapellet kl. 10.00. ANSVARLIG: Finn Granum (411 61 033)		2359
TIR 22 AUG	MOSMOEN PÅ JEVNAKER OPPMØTE: Osloveien 10 kl. 09.30. ANSVARLIG: Per H. Stubbraaten (908 61 879)		2362
TIR 29 AUG	VESTLAND - FJORDA OPPMØTE: Osloveien 10 kl. 09.30. ANSVARLIG: Bente Christine Eriksen (909 54 783)		2364
TIR 12 SEP	RUSLETUR RUNDT HOVINKOIA PÅ HOLLEIA OPPMØTE: Osloveien 10 kl. 09.30. ANSVARLIG: Axel Holt (996 12 222)		2372
TIR 19 SEP	AVSLUTNINGSTUR TIL LERBERGSETRA OPPMØTE: Osloveien 10 kl. 09.30. ANSVARLIG: Seniorgruppa (906 34 868)		2375
TIR 14 NOV	KAFÉTREFF PÅ GJESTEGÅRDEN OPPMØTE: Gjestegården på Hvervenkastet kl. 11.00. ANSVARLIG: Seniorgruppa (906 34 868)		2378

TURER FOR BARNEFAMILIER

SØN 22 JAN	ÅPEN KOIE PÅ LERBERGSETRA DATOER: Søndag 22. januar og 29. januar • OPPMØTE: Lerbergsetra kl. 11.00. ANSVARLIG: Ørjan Bondehagen (907 94 696)		2301 2303
SØN 5 FEB	KOM DEG UT-DAGEN - VINTER OPPMØTE: Annonseres på nett. ANSVARLIG: Ellen Næsje (952 40 607)		2304
LØR 25 FEB	VINTERFESTIVAL OPPMØTE: Sundvollstranda kl. 11.00-15.00. ANSVARLIG: Ellen Næsje (952 40 607)		2305
TØR 9 MAR	EVENTYRSTUND VED KOLLTJERN OPPMØTE: Kolltjern kl. 17.30-18.30. ANSVARLIG: Ellen Næsje (952 40 607)		2307
LØR 22 APR	FERSKING PÅ UTEOVERNATTING FRA: Lørdag 22. april TIL: Søndag 23. april • OPPMØTE: Parkering ved Engelen kl. 10.00. ANSVARLIG: Ellen Næsje (952 40 607)		2319
LØR 3 JUN	FISKETUR TIL LERBERGSETRA OPPMØTE: Lerbergsetra kl. 13.00. ANSVARLIG: Ellen Næsje (952 40 607)		2340
SØN 3 SEP	KOM DEG UT-DAGEN - HØST OPPMØTE: Annonseres på nett. ANSVARLIG: Ellen Næsje (952 40 607)		2367
LØR 9 SEP	HOLLEIAMARSJEN OPPMØTE: Aklangen kl. 10.00. ANSVARLIG: Ellen Næsje (952 40 607)		2369
LØR 28 NOV	SKUMLETUR I SKOGEN OPPMØTE: Annonseres på nett. ANSVARLIG: Ellen Næsje (952 40 607)		2379

SØN
3
DES**STEMNINGSTUR TIL LERBERGSETRA**OPPMØTE: Lerbergsetra kl. 13.00.
ANSVARLIG: Ellen Næsje (952 40 607)**2380****TURER PÅ VANN****ONS**
17
MAI**17. MAI-PADLING**OPPMØTE: Annonseres på nett.
ANSVARLIG: Ellen Næsje (952 40 607)**2392****KURS FOR FRIVILLIGE****MAN**
6
MAR**FØRSTEHJELPSKURS**OPPMØTE: Røde Kors-huset i Soknedalsvn. 25 kl. 18.00.
ANSVARLIG: Ellen Næsje (952 40 607)**2306****ONS**
15
MAR**STI- OG MERKEKURS**OPPMØTE: ByLab kl. 18.00.
ANSVARLIG: Tom-Erik Bakkely Aasheim (409 17 812)**2308****MAN**
3
APR**MOTORSAGKURS**DATOER: Man. 3. og tir. 4. apr. • OPPMØTE: Oslovn.
10 kl. 18.00. • ANSVARLIG: Ellen Næsje (952 40 607)**2312**
2313**MAN**
24
APR**NÆRTURLEDERKURS**OPPMØTE: Aklangen kl. 17.00.
ANSVARLIG: Ellen Næsje (952 40 607)**2320****MAN**
15
MAI**AKTIVITETSLEDERKURS**OPPMØTE: Parkering ved Engelen kl. 17.00.
ANSVARLIG: Ellen Næsje (952 40 607)**2330****LØR**
3
JUN**GRUNNLEGGENDE TURLEDERKURS**FRA: Lør. 3. jun. TIL: Søn. 4. jun. • OPPMØTE: Fønhuskoia
kl. 12.00. • ANSVARLIG: Ellen Næsje (952 40 607)**2341****MØTER FOR MEDLEMMER****TOR**
23
MAR**ÅRSMØTE**OPPMØTE: Hønefoss vgs kl. 18.00.
ANSVARLIG: Ellen Næsje (952 40 607)**2310****TOR**
2
NOV**HØSTMØTE**OPPMØTE: Hønefoss vgs kl. 18.00.
ANSVARLIG: Ellen Næsje (952 40 607)**2377****MØTER FOR FRIVILLIGE****TOR**
30
MAR**TURLEDERMØTE**OPPMØTE: ByLab kl. 18.00.
ANSVARLIG: Ellen Næsje (952 40 607)**2311****TOR**
13
APR**KOIESJEFMØTE**OPPMØTE: ByLab kl. 18.00.
ANSVARLIG: Trond Ellingsen (924 02 725)**2315****TOR**
20
APR**STIMØTE**OPPMØTE: ByLab kl. 18.00.
ANSVARLIG: Tom-Erik Bakkely Aasheim (409 17 812)**2318****MAN**
19
JUN**SOMMERMØTE**OPPMØTE: Vassfarkoia kl. 18.00.
ANSVARLIG: Ellen Næsje (952 40 607)**2349****TOR**
7
DES**JULEMØTE**OPPMØTE: Gjesvold gård kl. 18.00.
ANSVARLIG: Ellen Næsje (952 40 607)**2381****DUGNADER PÅ KOIENE****ONS**
12
APR**DUGNADSUKE PÅ VASSFARKOIA**FRA: Onsdag 12. april TIL: Søndag 16. april
ANSVARLIG: Jan Ola Lehne (415 46 670)**2314****ONS**
19
APR**DUGNADSUKE PÅ HOVINKOIA**FRA: Onsdag 19. april TIL: Søndag 23. april
ANSVARLIG: Maria Bakkely Aasheim (400 68 799)**2317****ONS**
26
APR**DUGNADSUKE PÅ VIKERKOIA**FRA: Onsdag 26. april TIL: Søndag 30. april
ANSVARLIG: Erik Lunde (934 39 324)**2322****ONS**
3
MAI**DUGNADSUKE PÅ LERBERGSETRA**FRA: Onsdag 3. mai TIL: Søndag 7. mai
ANSVARLIG: Ørjan Bondehagen (907 94 696)**2325****ONS**
10
MAI**DUGNADSUKE PÅ ELLINGSETERKOIA**FRA: Onsdag 10. mai TIL: Søndag 14. mai
ANSVARLIG: Inger og Odd Tangen (992 49 277)**2328****ONS**
24
MAI**DUGNADSUKE PÅ BUVASSKOIA**FRA: Onsdag 24. mai TIL: Søndag 28. mai
ANSVARLIG: Trond Ellingsen (924 02 725)**2334****ONS**
31
MAI**DUGNADSUKE PÅ TJUENBORGKOIA**FRA: Onsdag 31. mai TIL: Søndag 4. juni
ANSVARLIG: Ulf Oddebø (941 64 110)**2337****ONS**
7
JUN**DUGNADSUKE PÅ GRØNKNUKKOIA**FRA: Onsdag 7. juni TIL: Søndag 11. juni
ANSVARLIG: Morten Bille (976 93 658)**2343****ONS**
14
JUN**DUGNADSUKE PÅ FØNHUSKOIA**FRA: Onsdag 14. juni TIL: Søndag 18. juni
ANSVARLIG: Sigrid Haugen (970 72 433)**2347****ONS**
21
JUN**DUGNADSUKE PÅ STOREKRAKKOIA**FRA: Onsdag 21. juni TIL: Søndag 25. juni
ANSVARLIG: Kari Haglund Nordby (908 45 495)**2351****SE VÅRE NETTSIDER FOR DETALJERT OG OPPDATERT
INFORMASJON VED Å SØKE OPP DE FIRE-SIFREDE TURKODENE!**

Interessante tematurer i 2023

Av Per H. Stubbraaten

DNT Ringerike har alltid satset på å gi alle turene et variert innhold. Stikkord er sosialt samvær, fysisk trening, naturglede, kunnskap om nye steder og kulturell formidling. Alle våre turledere har god kunnskap om området der turen går, men ikke nødvendigvis ekspertkunnskap på alle fageområder. Derfor har vi i 2023 satset enda mer på tematurer med fageksperter som turledere.

Historieturer

Allerede torsdag 20. april starter den første turen. Det blir en urban vandring på sørsiden av byen med Per H. Stubbraaten som guide. Han har vært en av arkitektene bak den nye KULTURRUNDEN i byen, og underveis passeres de stedene der plakaten er plassert.

Med start fra Hønefoss Idrettspark kan vi rusle på den nye Elvelangs-stien inn i Søndre park og videre ut i byen. Tilbake forbi Hønefoss kirke og Fossepar-ken (Livbanen).

Gudmund Bakke vil i år ta oss med på to turer, torsdag 27. april og lørdag 10. juni. Den første går i Holes flotte kulturlandskap fra Stein gård via Halvdanshaugen og til toppen av Loreåsen. Herfra er det glimrende utsikt utover et vakkert kulturlandskap som rommer dramatiske begivenheter fra norsk historie.

Den andre turen er en skogstur på Nordmarka i området Mosjøen–Spålen. Som fagekspertise får Gudmund selskap av Atle Graff som jobber med et bokprosjekt om Ringkoll-området. Vi går innom nedlagte setrer og sagbruk hvor guidene kan formidle kunnskap om gammel og ny tid i marka.



Gudmund Bakke i kjent positur.

Blomstertur

For tredje år på rad vil Arvid Næss ta oss med på botanisk tur. Datoen er torsdag 1. juni. Denne gangen deltar også fagkollegaen Henning Larsen, og de har blitt enige om at Leinåsen er et velegnet sted.



Arvid Næss orienterer under den botaniske turen i 2022.

Foto: Karsten Lien

Turer med geologiske briller

Turkomiteen har satset på to turer, torsdag 8. juni og torsdag 31. august.

Den første turen går fra parkeringa til Mørkgonga og stien opp til Skardsetra. Underveis blir det orientert om de bergartene vi ser og ikke minst om hvordan landskapet er bygd opp og framstår i dag. Turledere blir Karsten Lien og Per H. Stubbraaten som begge har fagkompetanse i geografi.

Høstturen til kjente og ukjente skjerp og gruver på Holleia starter fra Gardhammarbrua hvor det i sin tid var smelteverk for Ringerike Nikkelverk. Alf Elling Omholt som er turleder, er lommekjent i området og levende interessert i temaet.



Alf Elling Omholt ved Langdalsgruvene.

Foto: Alf Elling Omholt.

Bør DNT Ringerikes turområde utvides?

Av Per H. Stubbraaten

Ansvar for nærområdet

Kartskissa på s. 6 viser stiområdet med koier som DNT Ringerike har ansvaret for. Mange har undret seg over at et populært nærområde som Krokskogen syd ligger utenfor foreningens ansvarsområde mens det langstrakte turområdet som strekker seg mot Valdres og Hallingdal er foreningens kjerneområde. En historisk forklaring gir svar:

Hønefos og Omegn Turistforening etablerer seg på Ringkollen

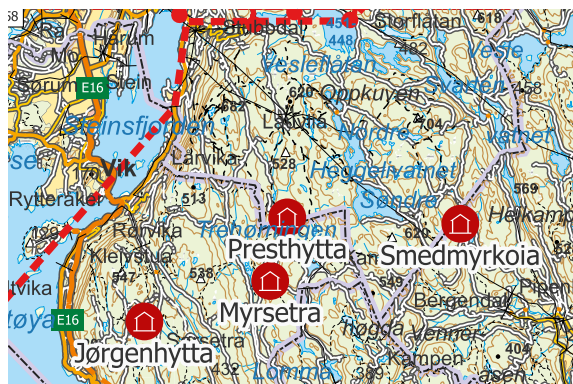
Vår lokale forening ble stiftet i 1893, 25 år etter DNT sentralt, og den fungerte i de første årene mest som en reiselivsforening. Hønefos og Omegn Turistforening bygde Ringkollen Turiststue og kunne tilby overnatting til turister som kom til byen. Noen stier i nærområdet ble merket, bl.a. til toppen av Ringkollen hvor det i 1909 ble satt opp ei plate med siktelinjer mot markante fjelltopper.

I dag har DNT Ringerike fortsatt stiansvaret i området som strekker seg i en halvsirkel nord og sør for Ringkollen, mens hovedansvaret for alle hyttene og det blåmerka stinettet i Marka hviler på DNT Oslo og Omegn.

Koieområdet vårt

En tanke slo tidlig ned hos DNT-pionerene i Oslo: De ville etablere stier og koier «skauleis til fjells», og en viktig trase skulle gå igjennom Nordmarka/Krokskogen, forbi Hønefoss og gjennom Ådalsskogene og Valdres til Jotunheimen.

For DNT ble vår lokale forening en nyttig samarbeidspartner til å få realisert denne ideen. I 1932 ble Vikerkøia reist, og ti år seinere ble Buvasskøia (opprinnelig Ådalskøia ved Vesle Rørstjern) og Tjueborgkøia satt opp.



Kart over Krokskogen. Skal dette innlemmes i DNT Ringerikes ansvarsområde?

Hele det store skogsområdet fra Hønefoss mot Vassfaret ble kalt koiestrøket, og dette ble det nye ansvarsområdet til Ringerikes Turistforening (navneskifte i 1936). Medlemmer av foreningen merket stier og bidro som koieansvarlige.

I dag har DNT Ringerike overtatt de gamle koiene fra DNT Oslo og Omegn, bygd nye og inngått leieavtaler slik at foreningen har ansvar for i alt 10 koier på Holleia, i koiestrøket og Vassfaret. Samtidig er «skauleis til fjells» langt på vei fullført gjennom etableringen av Vassfarstien i 2018.

Bør Krokskogen syd bli DNT Ringerikes ansvarsområde?

Området mellom Damtjern i nord og Sollihøgda i syd er et mye brukt turområde både for folk fra Oslo og Ringerike. Med start fra Damtjern, Kleivstua eller Sollihøgda kan du besøke 3 spisesteder: Løvlia, Kleivstua og Sørsetra. Dessuten har DNT Oslo og Omegn 4 ubetjente hytter i området.

Området er svært rikt på kulturminner knyttet til Ringerike. Nevnes kan Kjerraten i Åsa, Mørkgonga, Tavleskaret, Krokkleiva og Kongens utsikt. Dessuten er det levninger etter finnebosetning, setrer som tilhørte Hølebønder og Milorgceller fra krigen.

Vi kan hverken annektere eller erobre arealet, men det er grunn til å tro at DNT Ringerike har et større hjerte for området enn lokalforeningen i hovedstaden. Med dette er tanken fremmet, men foreningen må selvsagt tenke seg nøye om før et initiativ tas. En slik endring betyr jo uten tvil mye merarbeid for foreningen.



Presthytta på Krokskogen.

Foto: Sindre Nikolai Aker

Seniorturene øker i antall og oppslutning

Av Erik Monserud

Årets turavslutning var lagt til den nye Vassfarkoia med i alt 32 deltakere som koste seg i Bertebu og Fantebu.

Selv om været ikke var helt topp, ble det for de fleste tur til Bjødnaugan, mens resten gikk tur i hytteområdet. Mye vann gjorde bekkene om til elver – et herlig syn etter all tørken. Flotte høstfarger i fjellet gjorde turopplevelsen god.

Ellers har tursesongen bydd på i alt 18 forskjellige turer med flotte naturopplevelser. Deltakerrekord med 52 ble satt Gard-i-mellom i Åsa med Bente C. Eriksen som turlleder, en høyst interessant tur der en ble bedre kjent på stier og skogsveier.

Også Axel Holts historietur til Bygdøy i nydelige omgivelser, med 50 deltakere, gjorde at snittdeltakelsen for seniorturene ble 24. Av turer ellers må nevnes Stillingskollen, Snellingen og Bergsjø vest for Sokna, som nye turopplevelser. Årets turledere, 6 i alt, skal ha en stor takk.

I høst har Tove Bergli Halvorsen gått inn i seniorgruppas styre i stedet for Per Henrik Fagerås som måtte trekke seg. Takk for innsatsen, Per Henrik, og velkommen til deg, Tove!



Foto: Ellen Næsje

Fv. Kjersti Hovland, Eva Jacobsen og Tove Bergli Halvorsen.



Foto: Brit Olaug Monserud

Flott utsikt fra Loftberget 9. august.



Foto: Brit Olaug Monserud

Turfølget samlet på Snellingen turisthytte 6. september.



Foto: Ellen Næsje

Primus motor for Seniorgruppa. Erik og Brit Olaug Monserud.

«Elvelangs» åpnet forbi Petersøya

Av Per H. Stubbraaten

Tanken om elvesti er gammel, men da Gjensidigestiftelsen i 2013 utlyste midler til turskiltmerking, søkte Ringerikes Turistforening og Stiftelsen Glatved Brygge om midler i nært samarbeid med Ringerike kommune.

Elvelangs følger Storelva på sti/gangvei fra Eikli i sør, gjennom Schjongslunden, innom Petersøya og for det meste gatelangs fram mot Hovsenga i nord. Petersøya ble ryddet og stien skiltet, og innen kort tid ble Elvelangs et populært tilbud for nærturer.

Siden 2014 har mye skjedd langs traseen. Kommunen har rustet opp Schjongstrand, og Petersøya syntes å være reddet fra utbygging. Dessverre medførte det fatale leirraset ved Hovsenga at elvestien måtte erstattes med en avkortet sti, og gangstien sør for Rådhuset er også stengt pga. utbyggingen av Elveparken.

I Byplanen til Ringerike kommune fra 2019 er Elvelangs prioritert som et viktig rekreasjonstilbud for gående og syklende. Kommunens plan var å fullføre gangstien langs elva forbi Petersøya og fram til Aabenraagata og Schjongslunden. Nå kom kommunen til enighet med grunneierne langs elva, og 6. september ble den nye delen av Elvelangs offisielt åpnet.

Kommunen hadde virkelig prioritert åpningen. Det ble servert kaffe og kaker, og musikkinnslag «omkranset» innvielsestalen til varaordfører Dag Henaug.



Elvelangs 2022.

Foto: Dag Fekjær Johansen

Snorklippingen satte et hyggelig punktum for arrangementet, og de tallrike frammøtte kunne nå teste den nye gangveien i det fine været.

DNT Ringerike har nærturer og folkehelse som satsingsområder, og selv om kommunen nå får hovedansvaret for Elvelangs, vil turistforeningen bidra der det er naturlig.



Åpning av Elvelangs 2022.

Foto: Dag Fekjær Johansen

Vei til toppen av Gyrihaugen - Nødvendig naturinngrep?

Av Per H. Stubbraaten

Gyrihaugen (682 moh.) med sin fantastiske utsikt er kanskje et av de fremste turmålene til folk fra Ringerike. Du kan erobre toppen på blåmerka stier fra alle sider og nyte utsikten i et fantastisk rundskue. Nå har ikke alltid friluftsfolket hatt enerett på Gyrihaugen. Fram til 1970-tallet var brannvakthytta i bruk, og radarstasjonen er et synlig bevis på Gyrihaugens betydning i et totalforsvar. Gyrihaugen ligger i Ringerike kommune, innenfor Markagrensa hvor det er sterke restriksjoner på bygging av veier og hytter.

Ny vei til toppen

I 2021 fremmet Forsvarsbygg forslag om å erstatte eksisterende radaranlegg på Gyrihaugen med et mer moderne anlegg som kan bidra til å styrke Norges forsvarsevne og være NATOs øyne i nord. I den sammenhengen ble det søkt om å anlegge en ny vei på ca. 2 km fra Gaupeskarveien til toppen. Ringerike kommune ga dispensasjon fra markalovens byggeforbud, men NOA (Naturvernforbundet i Oslo og Akershus) og OOF (Oslo og Omland Friluftsråd) protesterte mot vedtaket. Begrunnelsen var at veien ville medføre betydelige inngrep i et verdifullt område for natur- og friluftsliv.

Protesten ble ikke tatt til følge, og i begynnelsen av juni 2022 ble veibyggingen satt i gang. På forhånd var biologisk mangfold kartlagt og en egen miljøplan utarbeidet.

I skrivende stund (primo desember) er veien ført fram til toppen. Dette blir en permanent vei som er 8-10 meter brei og vil i framtiden muliggjøre et mer effektivt vedlikehold av den nye radarstasjonen.



Foto: Per H. Stubbraaten

Ny vei mot Gyrihaugen.

Konsekvenser for friluftinteressene

I en politisk ustabil tid er det lite oppportunt å protestere mot ny radarstasjon, men man kan alltid undre seg over om det er nødvendig med så brei vei helt til toppen? Kunne man kanskje greid seg med en smalere vei, og hadde det vært umulig å bruke helikopter

som et alternativ? Nå er avgjørelsen tatt, og Gyrihaugen mister noe av sin jomfruelighet. En brei kjørevei til toppen innebærer et sår i naturen, men når sant skal sies, er veien lite synlig i den tette skogen på baksiden av Gyrihaugen. Veien vil erstatte et par hundre meter med blåmerka sti, men vil ellers ikke medføre dramatisk forringelse av naturen.

Kanskje kan vi se en del positivt med denne veien:

- Eksisterende radarstasjon blir revet, og den nye blir plassert lenger mot nord. Det betyr at det flate området rundt toppen blir tilgjengelig for turfolket. Forsvarsbygg antyder at det kan anlegges sitteplasser/bål plass/ gapahuk eller liknende.
- Folk kan nå sykle helt til topps.
- De som er dårlig til beins, kan lettere komme seg opp.
- Kanskje kan det gis dispensasjon slik at eldre folk eller folk med handikapp kan bli fraktet opp.



Oversiktskart over hvordan ny vei blir liggende i terrenget på østsiden av Gyrihaugen fra Gaupeskarveien.

Illustrasjon: Karsten Lien

Gaupeskarveien får betalingsbom

Der Gaupeskarveien tar av fra Stubbalsveien har det alltid vært bom, men nå blir denne avløst av en automatisk betalingsbom. Det betyr at folk kan kjøre fram til en nyanlagt parkeringsplass der veien til Gyrihaugen tar av. Turfolket får dermed et gunstigere utgangspunkt til Gyrihaugen og til det blåmerka stinettet på Kroksgongen.

Nytt fra Barnas Turlag

Av Ellen Næsje

Barnas Turlag har byttet base fra Buvasskoia, til Lerbergsetra på Holleia. Drømmen om å gjøre Lerbergsetra om til en DNT koie ble virkelighet ved årsskiftet i fjor, da Hundsem Invest AS ønsket å støtte Barnas Turlag enda et år med en raus pengegave.

Med en slik flott støtte kunne vi gå inn på en langtidsavtale med eier av setra, og høsten 2022 sto Lerbergsetra endelig klar for bestilling, på lik linje med de andre DNT koiene. Og jammen ble den ganske så populær med en gang, og folk som var bortom her i høst har nok kunnet observere liv på setra. Målet er å gjøre denne koselige plassen til barnas drømmehytte og turfavoritt både på tur med egen familie, eller på arrangementer og turer med Barnas Turlag. Vi håper mye av det vi har planer om, vil komme på plass i løpet av året.

Det som helt sikkert står på planen, er det vi i DNT kaller «Ferskningkurs med overnatting» som vi i år arrangerer for barnefamilier. Da vil en dyktig DNT-instruktør gi nyttig lærdom i uteovernatting, mat over bål, tips om pakking av sekk, turforslag, allemannsretten mm. Vi legger opp dette slik at det blir lærerikt og hyggelig både for små og store, og naturlig base for et slikt turkurs er Lerbergsetra. For flere turer til både Lerbergsetra og andre fine turmål viser vi til dntringerike.no/barn eller Barnas Turlag Ringerike på Facebook.



Gøy på Lerbergsetra.

Foto: Ellen Næsje



Stemningstur til Lerbergsetra.

Foto: Miriam Hagge

Hinghanghaug – Et merkelig stedsnavn

Av Karsten Lien

I Skauleisposten for 2022, på side 26, skrev Per H. Stubbraaten om det merkelige navnet Hinghanghaug på kommunegrensa mellom Ringerike og Jevnaker.

Jeg har undersøkt saken nærmere ved å studere noen gamle kart på Kartverket, med god bistand fra fagarkivar Sidsel Kvarteig og kartografene Elin Aasheim og Ragnhild Austlid Grov. I tillegg har jeg søkt på Kartverkets historiske kart på Kartverkets nettsider.

Navnet har vært skrevet Hinghaug på kart fra Kartverket (NGO) fra 1872, 1918 og til slutt i 1939. Den første gangen jeg har funnet Hinghanghaug er på rektangelmålinger fra 1931. Dette var grunnlag for å gi ut rektangelkart. Navnet finnes på «Kart over Nordmarka» fra 1933, utgitt av E. Mostue. Jeg har også undersøkt navnelister, men har ikke funnet noe mer i disse.

Mellom 1918 og 1931 har det altså skjedd en endring for dette navnet. Er det noen som kan bidra med en forklaring på hva som kan ha endret navnet? Ta kontakt med DNT Ringerike!



Fra rektangelmåling 1931.

Kilde: Kartverket

Kano og kajakk

Av Ellen M. Stabursvik

For mange av oss er det i sommersesongen vi padler mest. Likevel, med det rette utstyret og noen gode padlevenner, kan en padle hele året. Det er flere gode opplevelser i vente hvis en bare tar sine forholdsregler.

Vi har forskjellige ting på programmet denne vinteren

Blant annet planlegges det for bassengtrening. Vinterperioden er fin til å bruke på å «tørrtrene» på teknikk. Det vil bli øving i balanse og redning i trygge omgivelser inne. Vi kommer tilbake til tid og sted.

Neste års sesong starter for fullt fra april-mai

Onsdagspadling starter opp igjen fra den 10. mai. Den foregår i hovedsak i Steinsfjorden og Tyrifjorden, med utgangspunkt naustet vårt på Sundvollstranda. Vi skal være padleklare klokka 18.00. Her er det egne turledere.

Ellers planlegges det en del turer i regi av klubben for 2023. Det er foreslått både Hvasser, Fjorda og Telemarkskanalen. I tillegg ønsker en å delta på ulike arrangement i regi av andre klubber, både Kanalfest og Stockentrefet er nevnt.

Mer informasjon finnes på dntringerike.no/shkk eller Steinsletta Havkajakklubb på Facebook.

Alle medlemmer av DNT Ringerike kan bli medlem av kajakk-klubben. Våtkortkurs er et krav og det settes opp kurs ilt. året.



Foto: Anette Skafjeld

Fv. Anette Skafjeld, Ellen M. Stabursvik, Arne Berg, Helen Johanson, Bjørn Høibakk og Harry Hart.



Foto: Anette Skafjeld

En god gjeng på onsdagspadling.



DNT Ringerike takker så mye for det flotte nye kjøkkenet vi fikk til Lerbergsetra!

Vi har kjøkkenet
du alltid har ønsket deg!

MODERNE KVALITETSKJØKKEN
TIL EN FORNUFTIG PRIS

 **NYBO**
KJØKKEN

nybokjokken.no

Kulturrunden i bykjernen

Av Per H. Stubbraaten

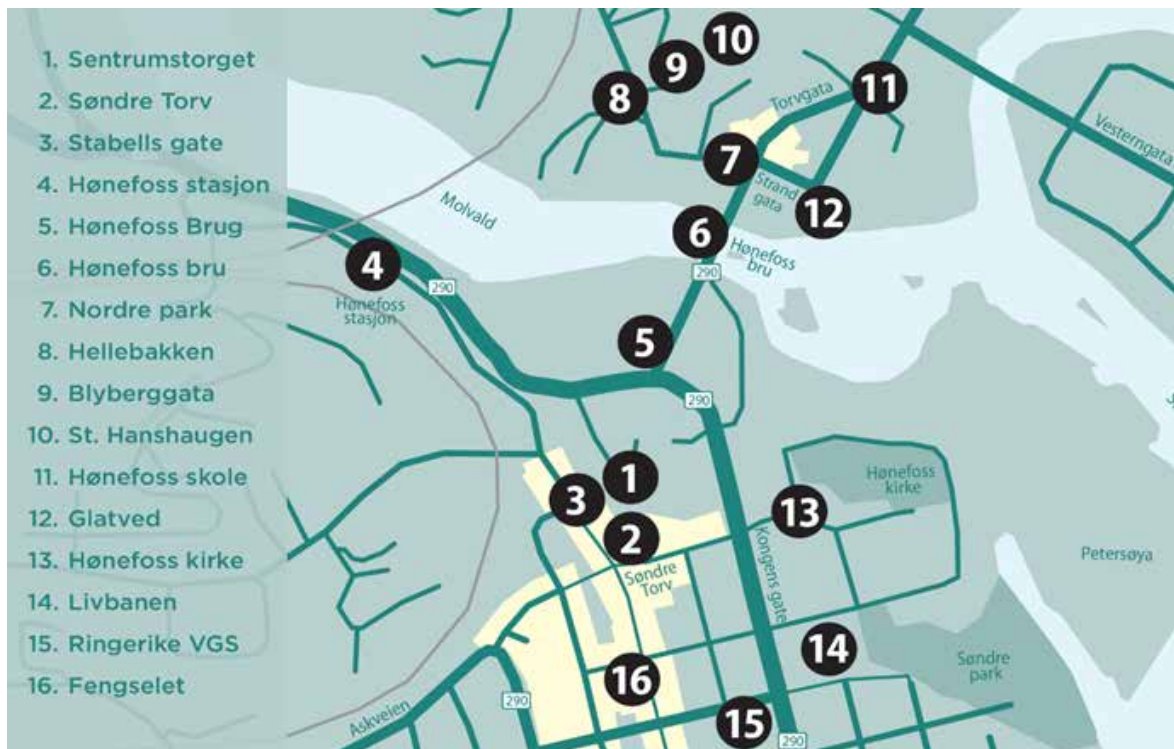
På våren 2022 ble det satt opp 16 skilter som alle forteller om den historiske utviklingen på de respektive stedene i byen. Kartet under viser plasseringen i byen, og ved å gå hele runden får du god trening og skjerpet bevissthet om byens utvikling.

De som ønsker mer kunnskap enn det skiltene gir, kan skanne en QR-kode på skiltet og få opp flere opplysninger. All informasjon om Kulturrunden finner du på ringerike.kommune.no/kulturrunden.

Teksten under tester dine historiske kunnskaper.

Svarene finner du på skiltene eller ved å gå inn på ovennevnte nettsider.

1. Det tidligere Samfunnshuset blir totalrenovert. Hva er det nye navnet?
2. I hvilket år ble Hønefoss Bryggeri etablert?
3. Hva var det opprinnelige navnet på Grand Hotel?
4. Nåværende stasjonsbygning ble reist i 1909. Hva kalles byggestilen?
5. Hønefoss Brug hadde mange sysselsatte før 1. verdenskrig? Hvor mange var ansatt (rundt tall)?
6. Hva kalles «krigen» som utspant seg i Hønefoss i 1851, inspirert av Markus Thrane?
7. Hva heter billedhoggeren som har skapt krigsminnesmerket i Nordre park?
8. Blyberghaugen er et opprinnelig arbeiderstrøk. Hva slags hus ble bygd her?
9. Nesten hele jødefamilien Scharff ble utslettet i Auschwitz. Hvor mange unngikk å bli gasset i hjel?
10. I Fekjærbakken på St.Hanshaugen ble det arrangert et spesielt hopprenn i 1959. Hva var datoen?
11. På Hønefoss skole var det fra 1848 mulig å gå et ekstraår etter 7. klasse. Hva het dette skoleåret?
12. Hvilken skjebe rammet Glatved Hotel i 1941?
13. Hva kalles ofte den nye kirken i Hønefoss (arkitektnavnet)?
14. Hva het opprinnelig arealet der Fosseparken i dag holder til?
15. Hva het Ringerike videregående skole før 1994?
16. Hønefoss distriktfengsel skiftet navn i 1904. Hva ble det nå kalt?



Bjønnestillinga til Bendik Amundstuen

Av Kjetil Sudgarden

Nesten alle bjørnejegerer hadde sin egen bjønnestilling i gamle dager. Noen hadde flere.

Hva er ei bjønnestilling?

Teknikken var at det ble laftet et enkelt og lavt kamouflasjehus opp på en skrent eller et høyt berg med en glenne i skogen ned til ei åte. Åta var ofte en gammel hest som ble skutt der, og kadaveret ble lessa ned med stokker og steiner. Deretter måtte en gå hver dag for å registrere «oppkast» som det heter. Hadde det vært besøk av bjørn, så hadde han åpnet opp og kasta vekk stokk og stein og ete seg god og mett. Ofte grov han noe over restene for å komme igjen neste natt, men besøket var lett synlig. Påfølgende natt måtte jegeren legge seg i stillinga med børsa klar. Det var helst om nettene bjørnen kom, og jegeren kunne skyte når han hadde lys nok. Bjørnen kunne holde seg på åta i flere timer og være en stor og rolig blink. Kamouflasjehytta ble plassert på en skrent av sikkerhetsgrunner. En skadeskutt bjørn blir rasende, og jegeren har da litt tid til å lade og forberede seg før bjørnen oppfatter situasjonen og kommer byksen-de.



Foto: Kjetil Sudgarden

Bjønnestillinga, Amundstukollen.

Bendik Amundstuen. Ådalens største bjørnejeger.

Amundstua ligger litt sør for Killingstrømmen på vestsida i Ådal. Bendik hadde kort veg til jaktmarkene. Ofte ble han budsendt av folk i de nærmeste områdene hvis de hadde blitt utsatt for angrep på husdyr av bjørn. Av og til fikk han has på den forhatte bjørnen. Men det var i bjønnestillinga si oppe ved Amundstukollen i Flaskerudmarka han hadde mest suksess. Det sies at han skjøt 17 bjørner på den stillinga. Det var en ganske sikker måte å skyte bjørn på, men dramatisk nok for Bendik.

En gang Bendik hadde fått påvist «oppkast», la han seg til å vente i stillinga. Ganske riktig fikk han besøk av bjørn, og ikke bare en, det var to som la seg til å ete på åta. Det var for mørkt til å skyte så han måtte vente litt. Plutselig hørte han noe ved gluggen bak seg. Han kvakk dugelig, for det var en bjørn som snusa rundt den lille gluggen som han brukte til å åle seg inn på post. Ikke nok med det, det kom en bjørn til der bak. Da hadde han fire bjørner på skuddlinje. Noe sa han at nå måtte han ikke skyte! Han takka forsynet for den avgjørelsen. Det kunne ha kostet han livet.

Gunhild Strømmen

Bendik var gårdbruker og hadde ikke alltid tid til å sjekke bjørneåta ved Stillingsberget. Han fikk Gunhild Strømmen, som var budeie på ei seter i nærheten, til å «vederfare» åta en tid. Hun var alltid forsiktig og hadde ruta si bakfra og kom fram på berget for å se ned på åta. Jo sannelig, her var det oppkast og til og med synes hun det var noe som lea seg på åta, men hun ville være sikker og akte seg på magen framover berget. Plutselig begynte hun å gli på måsen utover det bratte berget. Skrekkslagen seiler hun ned på åta. Hun var livredd, men bjørnen ble enda reddere. Hun fornam noe som for av gårde og hørte bjørneskrik lenger og lenger bort over i lia.

Skyteskårstokken

I dag finnes det ingen rester etter bjønnestillinga, men selve skyteskårstokken befinner seg hos Sverre Tangestuen. Familien Tangestuen på Flattum hadde alltid visst om bjønnestillinga og historiene om Bendik. For mange år siden ble Sverre og broren Karsten enige om å ta vare på denne stokken som hadde tre skyteskår, den hadde ligget nokså uskadet frampå berget. De tok den med seg hjem for å bevare stokken som et konkret minne om Bendik Amundstuen.

Bendik ble gammel

Gamle Johan Tangestuen 1903-1994, far til Sverre, fortalte at han husket Bendik. De hadde vært naboer i alle år. Det var alltid spennende med en bjørnejeger. Som mange gamle, ble også Bendik nokså åreforkalket. Det hendte at han kom stabbende bort til Flattum og sa fra at nå måtte de hente en bjørn han hadde skutt. Johan fortalte også at han hadde vært på besøk i Amundstuen en dag.

Da hadde Bendik kreket seg ut av senga og lagt seg ned på golvet og tok siktegrep med armene. «No kjem'n på åta.»

De mange spennende situasjonene hadde satt seg fast i bevisstheten hans.

Kilder: Einar Heimås Dokken: Jegerliv på Holleia og Ådalsskogene. Samtale med Sverre Tangestuen.

Einar Heimås Dokken.

Født 29. april 1903. Død 18. feb.1979. Gravlagt på Ask.

Einar Heimås Dokken var en betydelig lokalhistoriker og har gitt oss en mengde interessant stoff fra Ringerike.

Han var en trofast bidragsyter til heftet Ringerike fra 1927 til 1978. Her skrev han om steder og folk med tilknytning til skogen og bygdene. Han var skoglivets venn, og han skrev mange historier fra Holleia hvor han hadde en skogskoie, men samla også mye stoff fra Ådalen og Vassfaret.

Allerede i 1936 skrev han boka «Villmark som ødes». Senere kom det mange bøker og alle er fra skogene og om dyr. På 1970 tallet hadde Ringerike bibliotek hver høst en bokmesse der noen aktuelle forfattere ble invitert. Einar Heimås Dokken var der i 1974 og leste fra sin bok «Jegerliv»



Skyteskår for bjørn.

Foto: Kjetil Sudgarden



Plasseringa av bjønnestillinga.

Foto: Kjetil Sudgarden



Seniorgruppa på tur til bjønnestillinga i 2022.

Foto: Per H. Stubbraaten

SKUE SPAREBANK
HØNEFOSS

Vil du bruke mindre tid på økonomi og mer på hverdagsglede?
Snakk med oss om smarte løsninger som gir bedre oversikt og kontroll.
Det er veldig hyggelig om du stikker innom, eller tar kontakt!

Telefon: 915 07 583 // E-post: post@skuesparebank.no // Nettside: skuesparebank.no

Utsiktstårn som turmål

Av Per H. Stubbraaten

Topper som stikker seg ut i landskapet har alltid fascinert oss. I riktig gammel tid ble det tent på veter (et reisverk av tre) som varslet om fiender, og steinvardene på de høyeste toppene har alltid vært veivisere. I dag har det grodd opp et stort antall utsiktstårn på fjelltopper og i skogsområder. Framveksten av disse tårnene har flere forklaringer:

Trigonometriske punkter på toppene

I fjellturismens første år hadde erobringen av topper flere motiver. Naturopplevelsen og spenningen var én ting, men også naturvitenskaplige studier var en del av opplegget.

Utover på 1800-tallet kom det fortgang i kartkonstruksjonene. Det ble utviklet et triangelnett eller koordinatsystem bygd på fastmerker (triangelpunkter) som hjelp til karttegning. Disse fastmerkene var bolter slått ned i fjellgrunnen, og ved siden av ble det gjerne bygd en varde. Etter at flyfotografering ble tatt i bruk utover 1950-tallet, ble det plassert en hvit firkant eller et oppbygd treverk på dette punktet.

I dag trengs ikke dette triangelnettet for å lage kart, men triangelpunktene er fortsatt markert med en trekant på de topografiske kartene. På mange av disse toppene er det nå reist utkikkstårn, og i skogsområdene rager de over tretoppene og gir glimrende utsikt.

Utsiktstårnene på Oppkuven, 704 moh. og på Svarttjernshøgda, 717 moh. er til eksempel bygd ved triangelpunkter.

Branntårn

Først på slutten av 1800-tallet ble det etablert et lovverk for brannvern i Norge, og utover i mellomkrigstiden ble det bygd branntårn og brannhytter på strategiske topper. Det gjaldt å ha siktelinje mot nærmeste branntårn slik at hele landskapet kunne observeres. I sommermånedene var brannhyttene og branntårnene bemannet.

Endringen på disse rutine skjedde da det ble inngått avtale om skogbrannovervåking fra fly mellom Ringerike flyklubb og fylkesskogkontorene i Buskerud og Oppland i 1966. Nå overtok småflyene skogbrannovervåkingen, og branntårn og brannhytter mistet sin funksjon. Branntårnene ble ikke vedlikeholdt, og ble etter hvert revet.

Men tradisjoner er ofte vanskelig å bryte, og på mange av toppene er det nå bygd nye utsiktstårn med sikteplater på toppen. Mens noen branntårn er helt utslettet, som f.eks. Kollern (689 moh.) nord i Nordmarka og brannhytta på Gyrihaugen (682 moh.), står fortsatt

brannvakthyttene på Kongsgardskollen (705 moh.) i Ådal og Røysås (530 moh.) ved Veme.

De nye utsiktstårnene er en del av den moderne opplevelsesturismen, og også vi fotvandrere må bare innrømme at en tur opp i et utkikkstårn gir en mektig naturopplevelse.



Oppkuven.

Foto: Håvard Stubbraaten

Koiene våre

BUVASSKOIA

Foto: Ole-Martin Høgfoss



Foto: Morten Bille



KOIESJEFER



Trond Ellingsen
tlf. 924 02 725



Erik Brenden

FASILITETER

-  11 senger
-  Gass
-  Barnevennlig
-  Hundevennlig
-  Fiske
-  Kano
-  Solcelle
-  Vann i tjern

ELLINGSETERKOIA

Foto: Ole-Martin Høgfoss



Foto: Ellen Næsje



KOIESJEFER



Inger Tangen
tlf. 970 63 566



Odd F. Tangen

FASILITETER

-  4 senger
-  Gass
-  Barnevennlig
-  Fiske
-  Kano
-  Vann i bekk

FØNHUSKOIA

Foto: Marius Dalseg Sætre



Foto: Ellen Næsje



KOIESJEFER



Sigrid Haugen
tlf. 970 72 433



Svein Skogmo

FASILITETER

-  21 senger
-  Gass
-  Barnevennlig
-  Fiske
-  HC-vennlig
-  Kano
-  Brønn
-  Solcelle
-  Hundevennlig

GRØNKNUTKOIA

Foto: Erik Brenden



Foto: Ellen Næsje



KOIESJEFER







Morten Bille
tlf. 976 93 658



Anders Lind

FASILITETER

-  8 senger
-  Gass
-  Barnevennlig
-  Vann i bekk

HOVINKOIA

Foto: Maria Bakkely Aasheim



Foto: Tom-Erik Bakkely Aasheim



KOIESJEFER



Maria B. Aasheim
tlf. 400 68 799



Tom-Erik B. Aasheim

FASILITETER

- 8 senger
- Gass
- Barnevennlig
- Hundevennlig
- Fiske
- Kano
- Vann i tjern

LERBERGSETRA

Foto: Alf Elling Omholt



Foto: Julie Ulven



KOIESJEFER



Ørjan Bondehagen
tlf. 907 94 696



Torunn Mathisen

FASILITETER

- 6 senger
- Gass
- Barnevennlig
- Fiske
- Kano
- Vann i tjern
- Skiløyper

STOREKRAKKOIA

Foto: Ole-Martin Høgfoss



Foto: Ellen Næsje



KOIESJEFER



Kari H. Nordby
tlf. 908 45 495



Kjersti Hovland

FASILITETER

- 9 senger
- Gass
- Barnevennlig
- Hundevennlig
- Vann i bekk

TJUNBORGKOIA

Foto: Ole-Martin Høgfoss




Foto: Ellen Næsje



KOIESJEFER



Ulf Odderbø
tlf. 941 64 110



Eva og Tore Jacobsen og Leif H. Solberg

FASILITETER

- 10 senger
- Gass
- Barnevennlig
- Hundevennlig
- Brønn

VASSFARKOIA



Foto: Ole-Martin Høggfoss



Foto: Kjetil Sudgardsen



KOIESJEFER



Jan Ola Lehne
tlf. 415 46 023



Kjell Tollefsen

FASILITETER

-  20 senger
-  Gass
-  Barnevennlig
-  Hundevennlig
-  HC-vennlig
-  Brønn
-  Solcelle
-  Skiløyper



VIKERKOIA



Foto: Erik Lunde



Foto: Ellen Næsje



KOIESJEFER



Erik Lunde
tlf. 934 39 324



Ragnhild Gudim

FASILITETER

-  22 senger
-  Gass
-  Barnevennlig
-  Hundevennlig
-  HC-vennlig
-  Brønn
-  Solcelle
-  Skiløyper




Drøm deg bort i
våre hytteserier

Opplev Tindekvaliteten,
bestill katalog på:

tindehytter.no/katalog





Utgiver: DNT Ringerike
Postboks 51, 3502 Hønefoss

Vesleffjellsbua på Venabygdsfjellet består av to HEDDA-hytter som skal stå ubehandlet og gråne naturlig over tid.



Fønhuskoia



Huldreheim



TAKK FOR TILLITEN

TURISTFORENINGEN har ved flere anledninger valgt den tradisjonsrike og lavmælte HEDDA for sine turisthytter. Foruten *Vesleffjellsbua* på Venabygdsfjellet, er *Fønhuskoia* i Vassfaret og *Vikerkoia* på Vikerfjell også HEDDA-hytter. For turisthytta *Huldreheim* i Rælingen har Hedda Hytter levert en HEDVIG. I 2021 oppførte vi ytterligere to HEDDA turisthytter – *Storeskagbu* og *Haldorbu*.

HEDDA HYTTET er seg bevisst at vår felles naturarv må ivaretas for å sikre alle gode naturopplevelser. Dette oppnår vi gjennom utforming, plassering og fargesetting av våre hytter. De skal være til mest mulig glede for deg, og til minst mulig sjenanse for andre som ferdes i naturlandskapet – nå og for kommende generasjoner.

Det krever omtanke å bygge i naturen.



HEDDA HYTTET

HEDDA.NO

*Opplev en av våre
visningshytter på fjellet,
på Norsk Hyttesenter på
Hellerudsletta utenfor
Oslo, eller ved Forus i
Stavanger.*

HEDALEN/OSLO

T: 61 34 97 80

HAUGESUND/SULDAL

T: 916 85 620