

Fjellvåken



Medlemsavis for Troms Turlag • nr. 2 - 2017 - 39. årgang



**Lappjordhyttene
Turprogram vår/sommer 2017
Svanfjelltraversen**



Naturopplevelser for livet

Troms Turlag



**Det kommer til
å blir et aktivt år
i turlaget i 2017
også. Høres ikke
det artig ut?**



Når dette nummeret av Fjellvåken kommer ut, så er forhåpentligvis barmarksesongen godt i gang. Vi har byggeprosjekter på gang flere steder, i tillegg til arrangering av turer, oppgraderinger og vedlikehold på både løypenett, skilting og hytter. Vi har tre lokallag med høy aktivitet og stor oppslutning rundt arrangement og turer. Nytt av året er etableringen av Barnas Turlag i Nordreisa. Nå har vi tilsammen fem Barnas Turlag inkludert Målselv, Senja, Tromsø og Balsfjord. Det er veldig positivt!

DNT Ung jobber aktivt med medlemsverving og et spennende turprogram. Kjenner du ungdom i alderen 13-20 år; tips dem om inspirerende og utfordrende aktiviteter i DNT Ung. **Fjellsportgruppa** har et imponerende høyt aktivitetsnivå. Med sterkt økende omfang av topturer og vinterturer i vår region, er Fjellsportgruppas arbeid med å spre kunnskap og gode holdninger om ferdsel i vinterfjellet spesielt viktig. De driver både kompetanseheving og kompetansespredning. I tillegg er de flinke til å få medlemmer med på både turer og sosiale evenementer. **Veterangruppa** har startet med nærturer på tirsdager. «Veteranvandring» kaller de det, og her er det også plass til flere.

Merkeutvalget har hatt et kjempestort skiltarbeid gående i et par år nå. Vi nærmer oss en enhetlig skilting av hytter og løypenett, og tidsbruken Merkeutvalgets medlemmer og andre frivillige har lagt ned, er imponerende stor!

I fjor arbeidet vi mye med systemer for kvalitetssikring og sikkerhet på bygge- og

anleggsprosjekter. Nå har vi på plass HMS-reglement og arbeidsinstrukser, og dette skal vi bruke aktivt. Vi må forholde oss til at vi er innhentet av kravene samfunnet stiller til systemer, prosedyrer, dokumentasjon og krav til sikkerhet. Det er nødvendig, for det skal ikke være forbundet med unødvendig risiko å delta på dugnader i turlagsregi.

Store byggeprosjekter er både arbeids- og ressurskrevende. Styret og kontoret har arbeidet veldig mye med oppfølging av pågående prosesser og planlegging av videre arbeid. Sånne ting tar tid, og vi er i en utrolig heldig situasjon med god tilgang på kompetanse og arbeidskraft. Det er en unik kvalitet i et dugnadsbasert lag.

I år kommer det nytt uthus på **Rosta**. Vi skal rive det gamle uthuset og sette opp et større som også har plass til ei hundebu. For nye lesere kan vi hekte på en forklaring av begrepet, og det er at dette er rom der det er tillatt å ha hund i bur i gangen. Hund inne i oppholdsrommet er ikke tillatt på noen av Troms Turlags hytter. Hundebua på Rosta får oppholdsrom og kjøkken for fire personer og hundebur i gangen. Det håper vi blir satt pris på! I skrivende stund arbeider vi med planlegging av praktisk gjennomføring. Vi har en fabelaktig miks av medlemmer og dugnadsfolk som har vært med på flere oppsett av uthus og hytter før, og disse skal jobbe i lag med nye krefter og hyttetilsyn på Rosta. I løpet av sommeren skal vi gjøre rivingsarbeid, grunnarbeid samt oppsett av nytt uthus. Innredning gjøres i løpet av seinsommeren og høsten.

Vi fortsetter arbeidet på **Vuoma**. Både hundebua og den nye, store hytta er oppført på dugnad. Inventar og utstyr er fraktet opp

til hundebua, og det er ikke veldig mye arbeid som gjenstår før denne er klar for bruk. Den nye hytta innredes i løpet av sommeren og høsten. Den eldste hytta rives, og vi skal være helt ferdig i løpet av 2018.

På **Blåkollkoia** er hytta bygd om og har fått nytt uthus. Det blir flere sengeplasser og arbeidet ferdigstilles inneværende år. Vi vet at det er planer også for **Lappjordhytta**, men disse er ikke konkretisert ennå. På **Stordalsstua** har det nye tilsynet allerede gjort store bygningsmessige oppgraderinger og det er planer om ytterligere standardheving.

Et prosjekt vi ikke hadde kapasitet til å starte på i fjor, er å utvikle et turlagstilbud med utgangspunkt i tomte og hytta vi arvet i **Lakselvdalen**. Tomta er på rundt to dekar, men bygningsmassen er i dårlig teknisk stand. Området rundt åpner for allsidig bruk med nærhet til fjelltopper og flotte tur-områder, nært elv, vei og lysløype. Området er interessant for alle grupper, men kanskje spesielt for Fjellsportgruppa og Barnas Turlag både i Balsfjord og Tromsø.

Vi har tidligere omtalt muligheten Troms Turlag er gitt for å utvikle og forvalte et tilbud på **Ryøya**. Dette arbeidet pågår, og vi arbeider med driftskonsept og finansiering. Vi skal åpne for samarbeid med andre lag og foreninger for å utvikle nye friluftslivs- og aktivitetstilbud.

En annen stor sak styret arbeider med, er overtakelse av **Arentz-hyttene**. Som vi tidligere har orientert om, så har styret i DNT Oslo & omegn starta prosessen med avhending av hytter som har finansiering fra Arentz legat, til de turlag hvor bygningene

er oppført. Vi er i forhandling om vilkårene, og har tro på at vi finner en god løsning. For alle praktiske formål har det fungert fint at Troms Turlag har forvaltet og driftet de seks hyttetunene DNT Oslo har eid i Troms, men det er noe med å «være herre i eget hus».

På den mer utfordrende siden ser vi at det er en økende arbeidsmengde knyttet til praktisk drift av hyttene. Myndighetshåndtering er krevende, og vi har ikke så gode rammebetingelser som vi skulle ønsket oss. Vi syns vi møter liten forståelse for transportbehovet for frakting av gass og ved, transport av personell, verktøy og utstyr for gjennomføring av løpende vedlikeholds- og driftsoppgaver. Vi avkreves detaljerte redegjørelser og noen steder «dirigeres» vi store omveier til områder med så utfordrende fremkommelighet, at turen kan ta dobbelt så mange timer som nødvendig. Vi kjører ikke oftere enn vi må, tro oss på det, men vi er i ferd med å opparbeide oss etterslep på vedlikeholdssiden i tillegg til at rekruttering av frivillige ikke akkurat blir enklere av at vi følges med mistenksomhet. Er det en drøy påstand? Basert på siste tids utvikling, synes vi ikke det. Vi arbeider med tilrettelegging for friluftsliv i bred forstand, og vi har en stor, sammenfallende interesse med samfunnet, nemlig å få flere ut på tur og i aktivitet.

Sjekk ut turprogrammet som ligger ute på Troms Turlag sine nettsider, ta med en venn eller flere, og bli med på fellesturer!

Med ønsker om en flott tursesong!

Av Hilde Grimstad, styreleder

Lappjordhyttene



Lappjordhytta med utsikt mot den karakteristiske Lappporten. Foto: Elin Knudsen



Av Jorunn Mørkved

Hyttene ligger øverst i Tornevasslia med flott utsikt utover Torneträsk og et småkupert terreng ned mot Ofotbanen. Fjellet Lappporten er et kjent landmerke mot sør. Mot vest ligger fjellryggen Njunis. Mellom hyttene og Njunis ligger Sördalscanyonen (Boldnogorsa). Nordover går den etterhvert over i Sördalen.

Hyttetunet på Lappjord består av den rommelige hovedhytta med 10 sengeplasser og et lite annekset med plass til fire. I annekset er det også vedsjå og do.

Det er tre hyttetilsyn på Lappjord. De sør-



Annekset. Foto: Elin Knudsen

ger for at det er ved og gass til enhver tid, det er vasking, rydding, skifting av sengetøy og diverse småreparasjoner som må utføres. De sørger også for besøksstatistikk.



Åvzegorsa

Tilsynskvinne Elin Knudsen forteller at i 2016 var det totalt 353 overnattinger på begge hyttene, 230 på sommeren og 123 på vinteren.

Område med spesiell historie

Navnet Lappjord peker på at dette er områder hvor «lappene» holder til.

Alle navn i området er samiske, og det forteller om hvem som brukte områdene.

Lappjordhyttene ligger i et område som man antar har vært brukt av mennesker siden isen ble borte. Ved Polnoviken har man funnet rester etter bosetting som kan ha vært 7-8000 år gamle. På svensk side har man funnet gamle mynter som man tror kan være fra vikingetida: Kanskje de gamle vikingene drev handel med samene på den tida? Man tror også at det ble foretatt røvertokt inn i sameland, og at de norske vikingene fikk en del av rikdommen sin fra samene.

Ved inngangen til canyonen er det en gammel offerplass på en liten haug. Her ble det visstnok ofret til fangstguden Lealboimai. Man tror at denne plassen ble brukt fram mot 1900-tallet, og at man ofret for god kalving. Offerplassen var hellig, og kvinner måtte ikke gå dit.

Fra 1908 og fram til 1960 var det båtskys



Hunden Stella og Ingrid. Dittitindan i bakgrunnen.
Foto: Jorunn Mørkved

fra Abisko til Polnoviken.

Hovedattraksjonen var samleiren som lå i Polnoviken.

I Polnoviken ligger ei hytte som eies av Svenska Turistföreningen. Den er lita, men brukbar.

Sørdalscanyonen-Åvzegorsa

Sørdalen og området rundt er forma av innlandsisen for 10-12 000 år sida. Mye av berggrunnen ble av innlandsisen frakta nordover som stein og grus. Da avsmeltinga tok til, og vannet fra Tornetråsk fant vegen vest- og nordover, grov elva seg ned og skapte den djupe kløfta.

Sted for planteelskere

Det er kalkrike bergarter i dette området, og dette gir en rik flora. Her finner man kalkkrevende arter som bl.a reinrose og kantlyng. På svensk side av grensa kan man se den fredete orkideen marisko.

Tregrensa går i dag litt høyere enn hyttene. For 5000 år sida var den 250 meter høyere, da vokste det furu på disse kanter.

Allerede først på 1900-tallet ble Sørdalen foreslått som nasjonalpark.

Kilde: På tur i Troms



Nedover mot Sjøframhaugen.
Foto: Jorunn Mørkved

Turmuligheter

Altevasshytta- Lappjord (24 km)

Her er det merka sti gjennom Salvasskardet, forbi samenes sommerleir i Låirevåggi. Om sommeren foregår det reinmerking i området. Fjelltravere bør vise hensyn når den pågår. Stien slynger seg videre ned til Riksodalen og opp til høyeste punkt på turen. Herfra går det slakt nedover til hyttene.

Når Turlagets skitur gjennom indre Troms går fra Gaskas, går de rett sørover gjennom Krokdalen og dreier deretter vestover til de møter sommermerka trasè ved samebyen. Deretter følges trasèen fram til Lappjord.

Lappjord-Stordalsstua. (34 km)

Om vinteren bør man renne ned til Polnoviken, deretter følge det lave terrenget gjennom bjørkeskog og diverse vatn til man runder inn i Stordalen. Det er ingen spennende tur, men det er framkommelig. Det kan være skavler ved noen vatn. Om sommeren skal det være nokså vanskelig å ta seg fram i dette lendet.

Bjørkliden-Lappjord-Sørmo

Sommer som vinter er det også gode muligheter for besøk via Sverige. Toget fra Narvik



Sørdalen sett fra Staggonjunni

til Bjørkliden går flere ganger daglig. Tar man bussen til Narvik har man mulighet til å gå over på toget ved jernbanestasjonen. Toget i seg selv er en fin opplevelse der de fleste tar både ski og sekk med i vinter-sesongen. Vel fremme på Bjørkliden stasjon er det kort vei ned til isen på Tornetråsk. Herfra er det ca fire kilometer over til Langudden. Videre kan turen gå til Pålnoviken og opp langs stitråsen til Lappjordhytta. Om sommeren er det mulig å følge Nordkalottleden tilbake til Tornehamn før man går videre mot Lappjord.

Fra Lappjordhytta er det flere muligheter. Når det er stabile snøforhold om vinteren, kan man gå ned i Boldnoavzi eller Sjødalskløfta som den også kalles. Alternativ rute går langs stien over fjellet til Staggonjunni og videre ned Sørdalen. Dalen og kløfta kan imidlertid være skredutsatt når forholdene er dårlige. Da er turen mot Altevatn et bedre alternativ.

Følg med på www.varsom.no
Togbillett finner du på stasjonen eller via:
www.sj.se (søk på: Narvik stn – Bjørkliden)

Lappjord – Turlagets ørnereir



Fra Sjørdalskløfta. Foto: Jorunn Mørkved

En gang lå tyskere, svensker og norske og speidet på hverandre her i grenselandet. Rester etter et fort, litt opp for Polnovika, ligger der fortsatt. På norsk side finnes rester etter tyskerne opp i fjellet. Rester etter aktiviteter er det mange av fra århundrer tilbake og fram til vår tid.

Rett under bakken der hyttene ligger, og på nedsida av et falleferdig reingjerde, finner du rester av et stort system av fangstgroper for rein. Tidlig på sommeren eller ut på høsten er de godt synlige og inviterer til en ekspedisjon til fortida.

En annen spennende ekspedisjon som tid-

lig sommer tilbyr, er den rikholdige flora i liene med til dels sjeldne planter.

Sjørdalen fram til Staggannjunis, på sommeren, byr på regnskogsopplevelser med mannshøye bregner og noen spennende brupasseringer.

På vinteren kan kløfta gi en uforglemmelig skitur opp og/eller ned. Etter en tørr sommer er samme kløfta en røff rute ned.

Ørnereiret Lappjord er som ørnereir skal være, ikke lett å komme fram til, men det er fantastisk å være der og ta omgivelsene innover seg.

Av: Hermien S. Prestbakmo, tidligere tilsyn

Rohkunborri nasjonalpark



Av **Jorunn Mørkved**

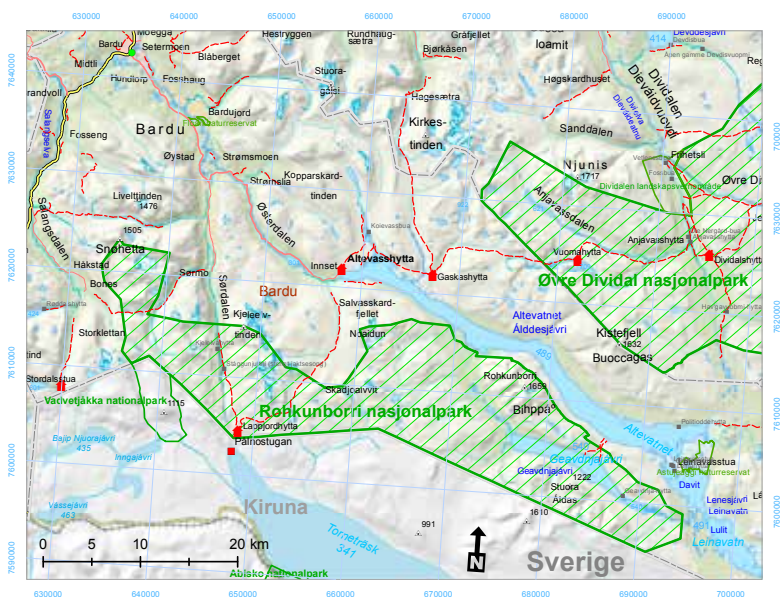
Nasjonalparken ble oppretta i februar 2011. Den er Norges 34. nasjonalpark på fastlandet. Ved innvielsen av parken sa daværende miljøvernminister Erik Solheim at det er en av de mest villmarkspregede områdene i landet som nå ble sikra for framtida. Parken er på 556 kvadratkilometer. Det er rike gråor-heggeskoger, urskogspreget bjørkeskog og høgstaudeskoger, alpine våtmarker med rikmyr, palsmyr og verdifulle ferskvannsmiljøer. Det er alpine naturtyper med canyon i Sørtdalen. Flere av dyre- og planteartene som finns her, er på rødlista over truede og nærtruede arter. Fjellreven er en art det skal tas spesielt vare på.

Nasjonalparken omfatter indre deler av Sørtdalen, Isdalen og fjellområdene mot Sverige østover. Den inkluderer fjellmassivet Rohkunborri-Bihppas og Stordalen, samt innsjøene Geavdnjåvri og

Eartebealjåvri. Det innebærer at deler av turstien fra Tverrelva i Sørtdalen til Lappjordhytta og turstien fra Lappjord mot Salvasskardet ligger innafor nasjonalparkgrensa.

Området er verna mot en rekke tekniske inngrep. Når det gjelder Turlagets vedlikehold av stier, skilt og bruer, vil ikke det by på problemer. Turlaget får også dispensasjoner til ved-, utstyrs- og materialtransport med snøskuter på snøføre eller med lufttransport.

Nasjonalparken skal tas vare på gjennom oppsyn og informasjon. Arbeid med ankomst inn til nasjonalparken via Sørtdalen ble ferdigstilt med tre kilometer vei og parkering for to år siden. Stien er skiltet med turskilt og merket. Det er bygget to hengebruer og ei fast bru for å sikre tilgjengelighet langs stien fra Sørtdalen til Lappjordhytta.



A young woman with long dark hair, wearing a bright yellow t-shirt and blue and white striped pants, is smiling as she uses a large axe to chop wood. She is standing in a wooded area next to a rustic wooden cabin. The cabin has a dark exterior and a wooden interior. Inside the cabin, there is a white box, a red-handled tool, and some other items. A log is being chopped on a wooden stump in the foreground. The background is filled with green trees and foliage.

Føl deg trygg ved bruk av Troms Turlags hytter

Det handler om å planlegge turen og besøket på hyttene. Dette er retningslinjer for skoleklasser, men tipsene til en god og sikker tur gjelder like mye for alle besøkende.

- ◊ Søk hjelp til å planlegge
- ◊ Forbered elevene
- ◊ Turen fram og tilbake
- ◊ Opptreden på hytta
- ◊ Gjøre mål på hytta
- ◊ Takk for oss

Sakura fra Vikstranda skole hogger ved, mens guttene vasker opp.
Foto: Odd Magnus Hansen

Hjelp til å planlegge

Hvor skal vi dra? Troms Turlag har 32 hytter som ligger i forskjellig terreng og distanse – fra Altevasshytta 200 m fra bilveg til Dærta der distansen er 24 km. Du må velge tur ut fra alder og ferdighet, værmelding, føre, gjerne sammen med elevene. Ta hensyn til svakeste person, selv om en del kan justeres ved å fordele vekt i sekkene.

Skoleklasser må melde fra til turlagskontoret i god tid, minst 14 dager før turen. Se på nettet under www.troms.dnt.no – våre hytter – besøkskalender – informasjon til skoleklasser – osv. For å bli lagt inn i besøkskalenderen er det en forutsetning at signert ansvarserklæring og melding om overnatting sendes inn til turlagskontoret.

Forbered elevene

Prøv å «gå gjennom turen». Snakk litt om hytta, at den vedlikeholdes av frivillige, at en må være varsom med ved, gass og stearinlys og at alt søppel må tas med hjem. At det er utedo, at vi må ha med sovepose eller lakenpose og all maten vi spiser må bæres fram. Vi må ta hensyn til andre turgåere og vi må regne med at vi må dele på hyttene.

Turen fram og tilbake

Legg en plan over turen fram til hytta. Hvem går først og hvem sist, når skal vi ha pauser og hvordan forholder vi oss til tempo. Hva med skismøring på vinterturer og førstehjelpssaker.

Viktigheten av å ha med litt varm drikke og snop i reserve. Bruk kart og kompass aktivt, motiver ved enkle oppgaver, som for eksempel hvor mange røde T-er eller rundinger på distansen? Hvilke spor ser vi? Hva heter fjella? Kan turen tilbake til veg være den samme eller kan vi gå en annen veg? Kan gruppa deles opp etter eget ønske, lengde, ferdighet?

Opptreden på hytta

Det skal være minimum en lærer eller voksen per sju elever. (Se styrevedtak i TT hvor skoler ikke kan regne med mer enn 80% av sengeplasse.) Bestem på forhånd hvem av elevene som skal ligge inne, og hvem som skal ligge ute.

Skolen skal betale kr.1500,- per hytte per døgn for oppholdet. Ta gjerne med bekreftelse på leie av hytta. Skriv inn hver og en av turdeltakerne, da først får dere rett til opphold. Ta hensyn til andre, om så del sengeplass. Det er forbud mot å brenne ved ute og å ta med sengeklær ut. Ha respekt for hytter hvor hund er forbudt, andre kan ha allergi! Følg skilt for tømning av sølevann, urinering og aske. Vask opp etter hvert. Slukk lys og steng gassen før sengetid og når dere forlater hytta.

Gjøremål på hytta

Sett opp en plan hvor det går fram hvem i gruppa som har ansvaret 1. kveld:

- ♦ Hvem henter ved og opptenning til neste dag.
- ♦ Hvem har ansvar for henting av vann.
- ♦ Hvem som lager mat.
- ♦ Hvem som tar oppvasken.
- ♦ Hvem som har ansvar for å rydde om kvelden og se til at lys og gass er slukt.

Neste dager byttes gjøremålene pluss følgende:

- ♦ Hvem vasker gulvene.
- ♦ Hvem rydder og ser til at ikke noe er gjenglemt.
- ♦ Ta med søpla hjem.

Nå har vi utarbeidet et kvitteringsskjema som alle skoleklasser skal sende inn i etterkant av turen. Slik får vi tilbakemelding om turplanene deres endret seg, og også om at hytta var i orden da dere forlot.

Takk for oss

Skriv gjerne i hytteboka, det er gøy å se tilbake neste gang du kommer til hytta. Si noe om hva som var positivt, og hva som bør bli bedre. Skriv hva som er skadet eller meld fra til TT slik at tilsynet kan rette det opp.

Takk til dere, som tar ansvar og innvier nye generasjoner i tur- og hyttelivets gleder!

Av: Dag Bjørnflaten,

mangeårig lærer på tur med elever

Kort om skilting

Vi har noen lange staurer på 2,5 m (rundt 10 stk) som skal fraktes ut til fjerntliggende skiltplasseringer rundt Tromsø i vinter. På fastlandet: Her har vi metallskiltene på lager allerede og vil henge dem opp i løpet av sommeren. Stedvis vil eldre treskilt bli bytta ut.

Vi har søkt siste tildelingsrunde i dette skiltprosjektet, søm støttes av Gjensidigestiftelsen og Troms fylkeskommune, om støtte til to tiltak. Den ene delen går på skilting fra startstedet og opp til hyttene Golda, Gappo, Rosta og Jægervasshytta. Samt skilting utover til Gammelhuset i Skipsfjorden. Her ønsker vi metallskilt. Den andre delen er skilting av alle hytter med hyttenavn, byggeår og høyde over havet. Vi er mer usikre på om sistnevnte del faller inn under kriteriene for tildeling her, og har fått tilbakemeldinger på at de som fordeler midler også er i tvil.

Styret i TT vedtok på siste styremøte at vi uansett vil ha nye navneskilt på alle hytter, så disse settes i bestilling nå i vår. Hyttestyret ønsker seg også disse skiltene. Dette blir treskilt, med godt synlig skrift. Så får vi etterhvert avklaring på om TT må dekke disse skiltene helt sjøl, eller om vi får finansiering fra eksterne kilder.

Av Pål Tengedal

Hund på hyttene

«La oss først slå fast et eksempel: Det er lov å ha med hund på alle Vesterålen Turlags hytter. Reglene om i hvilke deler av anlegget du kan ha hund varierer...

Er det risikosport å ta med hund på turlagets hytter? Svaret er faktisk ja. Hyttene har etter hvert store besøkstall, og du risikerer å komme fram til hytteanlegg som er mer eller mindre fulle, eller det er hunder der fra



Leder i Merkeutvalget Pål Tengedal. Foto: Jorunn Mørkved

før. Og går ikke hundene sammen, er det ingen opsjon å ta med den ene hunden til en hundefri avdeling. Du må rett og slett være forberedt på å klare deg sammen med andre hunder, returnere hjem eller slå opp telt og overnatte ute sammen med hunden din. Flere hundeeiere har rett og slett med seg telt når de drar til turlagets hytter som en reserveløsning. I en episode tidligere i vinter på Snyttindhytta ble en hund tatt to netter inn på soverom i storhytta. Hundeeier fikk en regning på kr 2000 for ny madrass, laken og gulvmatter, samt kr 500,- i gebyr for turlagets merarbeid. Tross dette er ikke hunder uønsket på turlagets hytter. Vi har i større grad enn mange andre foreninger lagt til rette for at du kan ta med hund. Men hunder har ikke adgang i hundefrie avdelinger, og det må man rett og slett ta høyde for når man planlegger turen.»

Av hytteutvalget, Troms Turlag



Hundehytta på Gappo i kveldslys. Foto: Jorunn Mørkved

Hyttetilsyn

Nå er det ledig jobb som hyttetilsyn til Gammelstua i Skipsfjorden, Skarvasbu og Kjølen.

Er dette drømmejobben for nettopp deg? Jobben er frivillig, men belønnes med fantastiske naturopplevelser, trivelige folk og godt samhold. Tilsynsjobben består av vedlikehold av ulik art og årlig hovedrengjøring. Det er en fordel å være litt «nevenyttig», da småreparasjoner og praktiske oppgaver er en naturlig del av jobben. Tilsynsfunksjonen er ulønnet, men man får dekket faktiske utgifter.

Nå er det ledig tilsynsstilling til Gammelstua i Skipsfjorden, ei enkel lita hytte som har sjel og en unik historie.

Det skal også tilsettes nytt tilsyn på Skarvassbu og Varmebua på Kjølen. Vi trenger nye tilsyn som kan være med og ta godt vare på Troms Turlags hytter.

Føler du at dette er noe for deg, må du ikke nøle med å ta kontakt med oss. For mer info kan du sende en mail til troms@dnt.no, eller ringe oss i våre åpningstider (ons: 12-16, tors: 12-18 og fre:12-16) på tlf. 776 85 175.

Er du interessert? Send din søknad til turlagskontoret; troms@dnt.no og søkere vil bli innkalt til samtale om oppdraget. Vi ser fram til å høre fra deg! :-)

Viktige opplysninger for deltakere på Troms Turlags turer

Beskrivelse av turene finner du på www.turistforeningen.no/troms. Påmelding til turene skjer ved at du melder deg på til turleder eller til E-postadressen som er oppgitt. I noen tilfeller er det satt frist for påmeldingen.

- ◊ Som deltaker plikter du å lese turbeskrivelsen grundig og vurdere om du er fysisk/psykisk i stand til å delta på turen, og hvorvidt du har utstyr som turen krever. Er du i tvil, drøfter du det med turlederen når du melder deg på.
- ◊ Turleder plikter før avgang å vurdere om deltakerne er i stand til å gjennomføre turen på ønsket måte. Dersom deltakeren ikke tilfredsstiller de fysiske/psykiske krav som stilles eller møter med mangelfullt utstyr for å gjennomføre turen, kan han/hun nektes å delta eller utelukkes fra resten av turen. Deltakere som må bryte av turen, må bekoste hjemreisen selv.
- ◊ Deltakerne forplikter seg til å følge turleders anvisninger. Turer «på egen hånd», deltakere som går i forveien/velger å følge andre ruter skal ikke forekomme, med mindre det er





avtalt med turleder.

- ◊ Deltakerne har plikt til å ta vare på seg selv.
- ◊ Troms Turlag understreker at deltakelse ved lagets arrangementer skjer på deltakernes eget ansvar. Troms Turlag har ikke juridisk ansvar for økonomiske følger av mulige uhell/skader som måtte inntreffe under gjennomføring av arrangementene. Deltakerne oppfordres til å tegne egen reise- og ulykkesforsikring.
- ◊ Turlederne har gode kunnskaper i bruk av kart og kompass og vil i tillegg på de fleste turene benytte seg av GPS hvis det er nødvendig. Deltakerne oppfordres til selv å bruke kart og kompass aktivt.
- ◊ Mobiltelefondekningen i våre turområder er delvis svært dårlig, så deltakerne kan ikke regne med å oppnå mobilkontakt underveis på turene.

Mobiltelefondekningen i våre turområder er delvis svært dårlig, så deltakerne kan ikke regne med å oppnå mobilkontakt underveis på turene.

Hvor krevende er turen?



Vi definerer nå vanskegraden av turene etter den nye nasjonale merkenormen, se merkehandboka.no

Gradering	Passer for	Høydemeter	Stigningsgrad/eksponering
	Nybegynnere. Krever ingen spesielle ferdigheter. I hovedsak kortere turer	<300 m	Moderate stigninger. Ingen vanskelige partier
	Nybegynnere Middels godt trente turgåere Grunnleggende ferdigheter	<400 m	De fleste stigninger er moderate men kan inneholde enkelte bratte partier Enkelte partier kan virke luftige for noen
	Erfarne turgåere. God utholdenhet. Krever godt turutstyr og gode fjellsko.	<1000 m	Flere typer stigninger og utfordringer. Flere luftige og utsatte partier. Kan ha tekniske utfordringer og passasjer med noe klyving med støtte av hender.
	Erfarne fjellfolk. God utholdenhet. Krever godt turutstyr og gode fjellsko. Kunnskap om kart og kompass.	Ingen maks	Lengre topturer med bratte stigninger og ujevnt underlag. Kan ha partier som er svært luftige og partier/passasjer med utsatt klyving, smale egger, sva, ur etc.

Turprogram

Vår/sommer 2017

Turprogram sommer/høst 2017, Troms Turlag, FSG, BT Tromsø, DNT ung, Balsfjord & omegn Turlag, BT Balsfjord, Senja Turlag, BT Senja, Nord-Troms Turlag, BT Nordreisa, BT Målselv, Utfyllende turbeskrivelse vil du finne på Troms Turlags hjemmeside www.troms.dnt.no eller ved å kontakte turlleder. Du kan også finne info om en del turer på Facebook. Flere av gruppene har egne Facebooksider.

Dato	Ukedag	Arrangør	Turmål	Gradering	Kartblad	Turleder/info/påmelding
Mai		BT Tromsø	Strandrydding			Info senere
Mai/juni		BT Tromsø	Orientering Grunnleggende kart og kompass			Info senere
Mai/juni		BT Målselv	Rumpetrolltur			Kristine B. Engvoll, Marte Frihetsli. Info FB- BT Målselv
20.05.17	L	BT Målselv	Vårtur til Navarstovika			Charlotta Rylander. Info FB- BT Målselv
24.05.17	0	TT	Bakvatnet		Turkart Tromsø fastland	Ørnulf Andersen, 416 43650 Oppmøte Narvesen Kroken kl.17
28.05.17	S	BT Tromsø	Start for Turbo-tur sesongen			Info senere
31.05.17	0	DNT ung Troms	Kart og kompass			Marie Aas Westvik, marweaas@gmail.com
31.05.17	0	BT Senja	Lavvoen, Stovannet Intro 5 turer m/Turbo			Jorunn og Tor Erling Nygaard, 402 00590 Øivind Ruud Kringstad, 996 46803 Passer også for funksjonshemmede
01.06.17	To	BT Målselv	Turbotursesongen starter!			
Juni, og utover i sesongen		DNT ung Troms	Klatring			Anna Bjørn, annabjorn@hotmail.com Gjermund Hilmarsen
Juni		BT Tromsø	Kanokurs, våttkort med fokus på barn i kano			Info senere
02.-03. 06.17	H	Nord-Troms	Uløya, fotokurs			Heidi Arnesen, 482 37325 Trond Østvang
07.06.17	S	TT	Grønnlibruna		Turkart Kvaløya	Bjørn Tore Sørensen, 415 08046
09.-11. 06.17	H	DNT ung Troms	Telttur Sandøya			Filip Belles. Påmeld. på nettsiden til DNT ung

Turprogram

Vår/sommer 2017

Dato	Ukedag	Arrangør	Turmål	Gradering	Kartblad	Turleder/info/påmelding
09.-11.06.17	H	Tilsynet	Dugnad Trollvassbu			Kjersti Bakken, kjersti.tos@gmail.com
10.06.17	L	BT Målselv	Turbotur. Kick off!			Sigrunn Haugli. Info FB- BT Målselv
10.06.17	L	TT	Svarthammaren-Bønntuva-Fjellheisen			Elisabet Arnesen, 930 26093
10.06.17	L	FSG	Aketur Store Russetind		Turkart Balsfjord	Jan-Odd Norø, 415 16738
11.06.17	S	BT Senja	Laukvika-Lyngvær over Storfjellet			Anita Henriksen, 911 15299
11.06.17	S	TT	Kovhaugan		Turkart Tromsø fastland	Ørnulf Andersen, 416 43650. Oppmøte Narvesen Kroken kl.17
11.06.17	S	Senja	Laukvika-Lyngvær over Storfjellet			Anita Henriksen, 911 15299
16.-18.06.17	H	DNT ung Troms	Padletreff på Sommarøya			M/kajakkurs! Info hjemmesidene DNT ung
17.06.17	L	FSG	Synnøvjordtinden			Ann Kristin Gjelsten, 971 96169
18.06.17	S	Senja	Veidmannsfjellet			Kåre Norum, 959 94744 Hans Peder Pedersen
21.06.17	O	TT	Lyfjord-Molnes		Turkart Kvaløya	Bjørn Tore Sørensen, 415 08046
22.06.17	To	BT Målselv	Middagstur til Tømmertjønna			Charlotta Rylander. Info FB- BT Målselv
23.06.17	F	BT Balsfjord	St.Hansfeiring ved Juksavatnet med Turbo			Lillian Pedersen, Jan Vidar Olsen, 975 97570
23.-25.06.17	H	FSG	Topptursamling i Rekvika			Turkomiteen FSG
24.06.17	L	FSG	Tromtind			Ann Kristin Gjelsten, 971 96169
24.06.17	L	Balsfjord	Balsokken			Guri Anne R. Berglund, 404 96372
24.-25.06.17	H	BT Senja	Telttur Sandsvika, Torsken		1333-1 Gryllefjord	Stine Henriksen, 906 51727 Trine Lise Fredriksen, 951 46179
25.06.17	S	TT	Bentsjordtind		Turkart Balsfjord	Jan Børre Henriksen, 901 35492 Kim Skytte
28.06.17	O	BT Tromsø	Friidrettsliv for alle Eidhuken 17:30-19:00.			Tine Mikkelsen, barnasturlagtromso@gmail.com
28.06.17	O	TT	Guratinden, Skulsfjord		Turkart Kvaløya	Jan Børre Henriksen, 901 35492
30.06.17	F	Balsfjord	Midnattsolur til Fugltind		Turkart Balsfjord	Odd H. Skogan, 915 86352
Juli		BT Tromsø	Turboleir			June Malnes, Tine Mikkelsen, jmalnes@hotmail.com

Turprogram

Vår/sommer 2017

Dato	Ukedag	Arrangør	Turmål	Gradering	Kartblad	Turleder/info/påmelding
Juli/aug		BT Tromsø	Ekspedisjon			June Malnes, jmalnes@hotmail.com
02.07.17	S	BT Målselv	Kanotur på Fjellfroskelva			Aslak Prestbakmo. Info FB- BT Målselv
02.07	S	Nord-Troms	Cillagammen Kildal			Herborg Ringstad 995 05803
05.-07.07.17	H	Senja	Gappo-Pältsa-Gappo			Karin-Ann Eriksen, 926 83782, Ina Aanesland, 971 80447
27.-30.07.17	H	FSG	Bre- og topptursamling Lyngsdalen			Leif Lillevoll, 911 69916 Harvey Goodwin
30.07.17	S	Balsfjord	Lavangsdalen-Laksvatn over Gjømmerbreen			Helmer Hemmingsen, 412 90959
31.07.-07.08.17	U	DNT ung Troms	Telttur på Svalbard			Linda Cecilia Haaland. Fulltegnert
August		BT Målselv	Turbotur til Varto			Tina Sørgård Heiskel, Kristine B. Engvoll
August		DNT ung Troms	Terrengsykling på Tromsøya			Filip Belles. Info på hj.sida DNT ung
02.08.17	O	TT	Tverrfjellet		Turkart Kvaløya	Monica Mikalsen, 938 18 300
06.08.17	S	Balsfjord	Erikfjellet og Orta			Tor Bergum, 980 77709
06.08.17	S	Senja	Breidtind		Turkart Senja nord	Thor Olsen, 934 68650 Dag-Hugo Hansen
09.-13.08.17	H	FSG	Bre grunnkurs Lyngen			Jenny Johansson, 463 20367 Harvey Goodwin
09.-15.08.17		DNT ung Troms	Senja på langs			Marie Aas Westvik, marweaas@gmail.com. Merk datoer
10.-13.08.17	H	Senja	Senja på langs Jubileumstur			Alf Brustad, 909 12930, Siw Løvaas, John Erik Johannessen. Utvidet helg
11.-13.08.17	H	BT Balsfjord	Turboleiren m/dagstur Jægervasshytta			Tine og Dag Arne Stormo, 957 75608
11.-13.08.17	H	BT Senja	Tur via Kilpisjärvi til Goldahytta		1633-2 Helligskogen	Trine-Lise Fredriksen, 951 46179 Stine Henriksen, 906 51727
12.-13.08.17	H	Nord-Troms	Arnøyhøgda Topptur med overnatting			Trond Østvang, 920 50756
13.08.17	S	FSG	Store Hollenderen			Ann Kristin Gjelsten, 971 96169
13.08.17	S	Balsfjord	Sørtinden			Ole Bakkevold, 950 26906
16.08.17	To	FSG	Introtur Nonsbu Terrengsykkel			Richard Fjellaksel, 913 75046 Tomas Løkken
17.-18.08.17	To F	TT	Segla, Senja overnatting i telt		Turkart Senja nord	Monica Mikalsen, 938 18300 Ingrid Berthinussen

Turprogram

Vår/sommer 2017

Dato	Ukedag	Arrangør	Turmål	Gradering	Kartblad	Turleder/info/påmelding
19.-20. 08.17	H	BT Målselv	Overnattingstur til Rostahytta el. annen hytte			Charlotta Rylander og Aslak Prestbakmo. Info FB- BT Målselv
19.-20. 08.17	H	Nord-Troms	Mausund-Storsandnes, fjell og fjære			Ruth Samuelsen, 909 96454 Kristin Høydalen
20.08.17	S	TT	Movik-Blåkollkoia-Kroken		Turkart Tromsø fastland	Eli Nordskar, 905 18351
20.08.17	S	FSG	Ullstinden		1534 III Ullsfjord	Kim Skytte, 908 94835 Jan Børre Henriksen
23.08.17	O	TT	Nordtind		Turkart Kvaløya	Monica Mikalsen, 938 18300
23.-25. 08.17	O-F	Senja senior 60+	Cunojavre			Bodil Brones, 909 15031 Karin-Ann Eriksen, 926 83782
25.-27. 08.17	H	Senja	Telttur i området Devdis		10144 Dividalen	Erna Grime, 902 55351 Birger Grape
26.-27. 08.17	H	TT	Kvernbekken-Dæarta		10144 Dividalen	Jan Børre Henriksen, 901 35492
26.-27. 08.17	H	BT Nordreisa	Lær å bruke kart og kompass Ovi Raishiin			Ida Wigdel, 995 93632
26.-27. 08.17	H	FSG	Topptur m/telt			Harald Faste Aas, 952 80638
27.08.17	S	FSG	Svartnestinden		Turkart Balsfjord	Margrethe Aanesen, 918 58989 Marit Mostad
27.08.17	S	Balsfjord	Rostafjellet		Turkart Balsfjord	Irene Rostad, 908 41841
27.08.17	S	Senja	Middagsfjellet-Storlifjellet-Tverrfjellet			Siw Løvaas, 930 90047 Odd Lekang, 915 72090
30.08.17	O	DNT ung Troms	Kart og kompass			Marie Aas Westvik, marweaas@gmail.com
30.08.17	O	TT	Nonsbu		Turkart Tromsø fastland	Monica Mikalsen, 938 18300
Aug/sep		Nord-Troms	Mat i naturen			Geir Lyngsmark, 905 42118
Sept.		DNT ung Troms	Terrengsykling på Tromsøya			Filip Belles. Info på hj.sida DNT ung
Sept.		DNT ung Troms	GPS-kurs			Marie Aas Westvik, marweaas@gmail.com
Sept.		DNT ung Troms	Kurs i alpin ferdsel			Med instruktører fra Fjellsportgruppa. Turleder Arild Nielsen
Sept.		DNT ung Troms	Bretur			Tore Brattli, Marie Aas Westvik, marweaas@gmail.com

Turprogram

Vår/sommer 2017

Dato	Ukedag	Arrangør	Turmål	Gradering	Kartblad	Turleder/info/påmelding
01.-03. 09.17	H	TT	Lapphaugen-Bjørnfjell, telttur		10143 Setermoen Sv.fjäll- kartan BD6	Geir Bye, 992 45602 Jan-Odd Norø
01.-03. 09.17	H	TT	Skipsfjorden Vannøya		Turkart Karlsøy	Frank Giæver Larsen Lisbeth Johannessen, 452 29729
02.09.17	L	Balsfjord	Lakselvdalshøgda- Oteren		Turkart Balsfjord	Lill Tove Fredriksen, 928 27886
02.-03. 09.17	H	FSG	Pältsa-Gappo terrengsykkeltur			Richard Fjellaksel, 913 75046 Tomas Løkken
03.09.17	S	FSG	1000-meteren			Ann Kristin Gjelsten, 971 96169
03.09.17	S	BT Senja	Kom deg ut-dagen Turbotur			Espen Holen, 913 29987
03.09.17	S	BT Balsfjord	Kom deg ut-dagen			Siw- Laila Nilsen og Yngve Oppgård, 406 03067
03.09.17	S	BT Tromsø	Kom deg ut-dagen ved Rundvannet			Marie Smeland
03.09.17	S	Senja	Lassevarri			Kåre Norum, 959 94744 Dag-Hugo Hansen
08.-10. 09.17	H	FSG	Bresamling Steindalen			Geir Bye, 992 45602
09.09.17	L	Senja	Bergsbotn-Roalden- Senjahopen			Svein Heitmann, 951 90400. Start i Bergsbotn
10.09.17	S	BT Balsfjord	Tur langs Elveforbygning ved Nordkjøselva			Magne Haugstad, 911 20062
10.09.17	S	Balsfjord	Klemmartinden			Bent Svinnung, 952 67631
13.09.17	O	TT	Tromsøya rundt sykkeltur fra Jekta			Monica Mikalsen, 938 18300
15.-17. 09.17	H	TT	GPS-kurs Rosta			Pål Tengesdal, 930 51777, Arnulf Sørum Påmeld. Innen 12.09. min. 5 delt.
17.09.17	S	Balsfjord	Joksavatnet- Andørhaugen- Fjellfroskvatnet			Natalia Nemytova, 481 58785
17.09.17	S	Senja	Vassbruna på langs			Bente Johnsen, 922 97001 Gunnlaug Hanssen, 924 63364
17.09.17	S	FSG	Ansneistindan			Kim Skytte, 908 94835
20.09.17	O	BT Tromsø	Friluftstiv for alle Turbohuken 17:30- 19:00.			Info senere
23.-24. 09.17	H	FSG	Breivikeidet- Tromsdalen, telt			Ole Jacob S. Nilsen, 934 67830, Markus Degermann
28.-30. 09.17	H	FSG	Dugnad Jæggervasshytta			Leif Lillevoll, 911 69916

Turprogram

Vår/sommer 2017

Dato	Ukedag	Arrangør	Turmål	Gradering	Kartblad	Turleder/info/påmelding
Oktober		BT Tromsø	Inneklatring Solneset skole			Jan Trondsen, info senere på hjemmesida
Oktober		DNT ung Troms	Nordlys- og fisketur Ringvassbu			Simen Olson. Info på hj.sida DNT ung
Oktober		DNT ung Troms	Nattorientering			Marie Aas Westvik, marweaas@gmail.com
Oktober		BT Senja	Klatring Stonglandseidet skole			Jorunn og Tor Erling Nygaard, 402 00590
04.10.17	O	TT	Krokvatnet			Monica Mikalsen, 938 18300
08.10.17	S	Nord-Troms	Fossen, Kvænangsbotn			Trond Østvang, 920 50756
06.10.17	F	Balsfjord	Hodelykttur til Fugltind			Leif Petter Lieng, 916 07945
14.10.17	L	FSG	Rekrutteringstur			Harald Faste Aas, 952 80638, Anne Cecilie Tvedten
02.11.17	Ti	BT Tromsø	Premieutdeling Turbo-turer			June Malnes, info senere på hjemmesida
05.11.17	S	Nord-Troms	Gammetur i måneskinn Rongadalen			Heidi Arnesen, 482 37325 Tor Hansen
16.-19.11.17	H	FSG	Førstehjelp utenfor allfarveg			Geir Bye, 992 45602
18.11.17	L	FSG	Farvel til sola Store Blåmann			Markus Degerman, 930 04322
02.12.17	L	Balsfjord	Adventtur til Jagerberghaugen			Eivind A. Hemmingsen, 959 67540
01.-03.12.17	H	BT Tromsø	Badetur til Tromvik skole			Tine Mikkelsen, info senere på hjemmesida
02.-03.12.17	H	FSG	Julebordturen			Sosialkomiteen



Mitt fjell



Fugltind i vinterdrakt

Det finnes et fjell. Slik begynner mange tekster om spesielle fjell. Dette fjellet finnes i Balsfjord og er et av de mange over 1000 moh. Vi snakker om «mitt» fjell som har flere navn. Fra gammel og nyere tid har det hatt Nattmålstind, Stortind og nå for det meste Fugltind. I gamle dager, fra 60-tallet og noen hundre år tilbake, var Fugltind full av ryper. Fjellet ligger alene uten konkurranse fra tilsvarende topper, og det var nok derfor rypeskockene flokket seg rundt det og sannsynligvis derav navnet Fugltind. I dag er det lite ryper, men desto flere turgjengere, sommer som vinter. Det er et aldeles flott fjell å gå på tur til. Sommerturene starter for det meste fra Sandøyrehalsen og bommen ved Halskjærmoen. Parkering der. Merket rute herfra til Blåheia 607 moh. og Fugltind. Fra toppen, 1033 moh., er det utsikt 360 grader rundt.

En annen rute er fra Josefvatn. Parkering ved tidtakerbua til lysløypa, og vi er da på Hestemyrhalsen. Så er det bare å legge i veg. Det er ikke merket rute helt opp.

Sommerstid kan det selvsagt gås flere ste-



Fugltind med sommerkåpa på

der. De to førstnevnte rutene kan en fint gå på ski om vinteren, men da er de fleste merkene under snyen. En fin vinterrute er også fra Sørhøgda Grønåsen. Vanligvis oppkjørte spor fram til Jarelva ca 5 km fra startstedet. Går en opp på sørsida til Fugltind er det liten fare for snyskred, men en kan aldri være helt sikker. Vinterutstyret bør alltid være med på slike turer. På sommerturer fra Sandøyrehalsen vil en passere Oppkomelva om en tar en liten omvei. Ca 1 km fra bommen mot nord vil en se et lokalt fenomen: En elv/bekk kommer rett opp av bakken like ved skogsvegen. 50 m til og en kommer inn på en sti som fører oppover til den merkede løypa til fjells. For den som ikke har sett dette før, er den lille omveien verd å ta. Ellers er fjellgrunnen svært kalkrik, og på sine plasser er det et vell av fjellblomster å se.

God tur – sommer som vinter.

Av: Odd Harald Skogan

Gråtinden på Ringvassøya



Harriet Harryson, Sidsel Hopstock og Eli Nordskar på toppen. Foto: Eli Nordskar



Anne Falck Nordskar på toppen. Kvaløya i bakgrunnen. Foto: Eli Nordskar

Ytterst i Kvalsundet på Ringvassøya ligger Gråtinden, 587 moh.

Tidligere gikk jeg til Gråtinden mest om vinteren på ski, eller med piggsko når det var fint skareføre. Våren 2014 ble Gråtinden satt opp som Ti-på-topptur. Jeg ble bedt om å være med på å stikke ut løypa ettersom jeg bor like i nærheten og er godt kjent. Siste år som Ti-på-topp var i fjor. Nå er det god sti som er lett å følge.

Når man skal til Gråtinden, er det 43 km å kjøre fra Tromsø sentrum. Fra tunnelåpninga på Ringvassøya og til parkering på toppen av Skarsfjordeidet er det 17 km. Det er en liten parkeringsplass ved utgangsstedet.

Skarsfjordeidet ligger 200 moh, så man er på «høyfjellet» med en gang. Det er litt bratt i starten, men allerede etter den første stigningen ser man toppen. Herfra går det slakt oppover og utover til Fløyfjellaksla.

Dersom man ikke ønsker å gå til topps, kan det være fint å ta en rundtur på

Fløyfjellaksla. Her er det vakkert og småkupert, mange små vann og flott utsikt i alle retninger.

Ønsker man å gå til topps, er det en liten nedstigning fra Fløyfjellaksla før man fortsetter ei jevn stigning inn til toppen. Det er en del stein på den bred toppryggen, men holder man til høyre for varden er det bedre å gå.

Utsikten er fin hele vegen, men det åpner seg på toppen. Her ser man storhavet og øyene på yttersia: Lyngøya, Risøya, Sandøya og Sørfugløy.m.fl.

Om vinteren kan det være nokså skavlete oppover toppryggen. Et godt tips er å renne ned på Kvalsundsiden av varden. Det er brattere, men snøforholdene er alltid bedre.

Turen er 7,5 km tur-retur og egner seg for alle med litt turerfaring.

Av: Sidsel Hopstock

En helgetur i Tromsøs nærområde

Solveig fikk en SMS fra Åse: Om jeg kunne tenke meg å gå fra Snarby til Tromsdalen? Ja, det kunne jeg! Jeg hadde ikke gått den ruta før, så det så jeg fram til. Fredag 19. august startet vi.

Etter å ha parkert en bil ved bommen i Tromsdalen, kjørte vi til Snarbyeidet hvor turen startet. Været var strålende, vi hadde så lite klær på som anstendigheten tillot. Etter en liten rast på Trollvassbu, fortsatte vi mot Nonsbu.

Litt molteplukking tok vi oss tid til, både i spann og munn. Naturen over fjellet er stor-slått. Noen myrete partier fredag og lørdag, men vi kom oss tørrskodde fram til Nonsbu. Fjellsko anbefales! Og staver var også bra å ha, særlig når elver skulle krysses. Etter fem timer var vi framme ved hytta, som var ledig og vi kunne velge køyeplass. Etter en times

hvil startet vi mot Nonstind. Jeg var litt i tvil om det ville bli vel mye etter en forholdsvis lang dagsmarsj, men det er ingen skam å snu... Det gikk over all forventning, og kl. 20.15 var vi nede ved hytta igjen.

Da smakte det himmelsk med Real turmat og et glass rødvin og til dessert molter med fløte.

Det kom etter hvert flere overnattingsgjester til Nonsbu, bl.a. et følge på 11 studenter. Noen av disse teltet, mens noen lå på madrasser på golvet. I alt 8 personer i «vår» avdeling og 4 i den andre. Dessverre hadde ikke studentene til hensikt å skrive seg inn i protokollen, og de måtte presses til å gjøre opp for seg. Ved en senere anledning fikk vi snakket med lederen for turfølget (han lå i telt) og sagt hva vi syntes om at noen prøvde å være «gratispassasjerer».

Neste dag opprant med det samme fine



En kort rast ved Trollvassbu



Åse skriver seg inn i ti på topp-boka på Nonstind



Pause før vi starter på Dreperen



Trolsk stemning i tåkeheimen

været og 20 plussgrader da vi startet mot Skarvassbu. Merkinga på denne strekninga var heller dårlig. På et punkt, ved et rein-gjerde eller hva det nå var, var det ingen merke å se. Vi var i ferd med å gå i feil retning, da vi i det fjerne oppdaget en stake med skilt. Derfra gikk det greit å finne veien mot Dreperen.

Etter vel fire timer og nok en flott dag i fjellheimen, var vi framme ved Skarvassbu. Det er medisinske å komme seg ut på en slik tur – formen kjentes helt topp og alle vondt-er i muskler og ledd var borte. Vi tok inn på den minste hytta.

Vi hadde planer om å gå på Tromsdalstinden dagen etter før vi gikk ned i Tromsdalen, med det ble det ikke noe av. Om natta kom regnet og til dels sterk vind. Og da jeg så ut av vinduet neste morgen, var alt hvitt! Det hadde vi ikke regnet med. Vi fikk i oss frokost og gjorde oss klare, og da vi

syntes at tåka lettet litt, begynte vi å gå. All ros og ære til de som har merket løypa fra Skarvassbu mot Tromsdalen. Den var veldig godt merket, så vi klarte å se fra merke til merke og kom oss trygt ned. Etter to dager med nydelig vær, ble denne dagen et vått antiklimaks. Men tåka har også sin sjarm; naturen ble forandret til det trolske, og vi var kjempestolte over å ha gjennomført en dagsmarsj i tåke.

Vel nede tok vi en matpause ved Dalheim før vi gikk til bilen som ventet ved bommen, for deretter å kjøre til Snarbyeidet og hente den andre bilen.

Da var ei fantastisk fin helg over. Takk til Åse som tok initiativ til turen.

Av: Åse Pedersen og Solveig Kjærran

Om Rostadalen før og nå

Leirvann

(Det gamle navnet var Lervann, Røytevann. Her la samene skinn i bløtt, for senere å skrape av hårene. Da kunne de videre bearbeide skinnene til flere formål.)

Steinbua ved Leirelva ble bygd av Johan og Jens Olsen (Varg-Jens). Disse to var kjente ishavsfolk som hadde drevet Ishavet i mange år. Johan var skipper på «Quest» i 1940. De var på veg til Newfoundland da regjeringa befalte ishavsfolkene på «Quest» til å gå i tjeneste under hele resten av krigen.

Under bygginga av steinbua ble det mange tunge bærer innover fjellet. Noen ganger kløvet de hest, men det var mange vanskelige steder for hestene å gå. Jeg spurte en gang en eldre mann fra Tamokdalen om hvordan han klarte å bære bærer på mellom 50 og 100 kg. Han sa at man måtte passe på og ikke gå seg svett. Det betydde at han måtte se seg godt for hvor man satte føttene, og så måtte man ikke ha det travelt.

Ungene i bygda var livredde for å bli kommandert med innover til Steinbua, hvor Johan og Jens skulle ligge fra 2 til 3 uker på fising. Ungene var av slekta, og de skulle være med for å lete opp brende (tørr via, einer og krøkebærlyng) for å holde fyr i gruva som er bygd opp i et hjørne. Dette kunne bli kjedelig for ungene ettersom dagene gikk.

Ei dame, niesen til Johan og Jens Olsen, Gudrun Øvergård brukte å ligge her inne ei uke etter at høyonna var over. Da hadde hun med seg sønnen Arne. Dette gjorde hun i mange år. Sønnen fisket i Leirvannet og i elvene i området, mens mora gikk turer eller



Steinbua: Cecilie Hansen leser i diktboka til Gudrun Øvergård

satt ved Steinbua å skrev dikt. Ennå ligger det dikt inne i hytta som hun har skrevet. Siste turen innover var med helikopter, men hun gikk på beina ned Rostadalen enda hun var svært kreftsyk.

Nilsevann (Nicklasjavrre)

Fra Signaldalen har jeg sikre opplysninger om hvordan de brukte området ved Nilsevann og Stor-Rostavann. Alfred Nymo pleide å bruke kløvhest for å frakte materialer innover fjellet. Han bygde ei lita hytte inne ved Store-Rostavann på plassen der Statsskog nå har bygd ei ny stor fin hytte. Han fortalte at da han gikk innover med kløvhest, hadde han bare gummikalosjer på beina med syltetricke over foten for å holde kalosjene på plass. Dette dårlige fottøyet gjorde at da han kom fram til Store Rosta var beina bare kjøttkaker.



Bålkos ved Likkamoen. Cecilie og bestefar.

Jacob Rognli bygde seg også ei hytte her inne, men under krigen ble hytta til Rognli brukt som brensel i hytta til Alfred Nymo.

Under 2. verdenskrig var Alfred med i Sepalbase I (Mons) som lå inne på Påltsahytta. Det er som kjent ei svensk turisthytte like ved grensen ved Gappo-hytta. Herfra drev de sabotasje inn i Norge. For at tyskerne ikke skulle kunne benytte hytta ved Stor-Rostavann, la han ei sprengladning i et hjørne av oppholdsrommet og ei ladning i hjørnet i kjøkkenregionen. Planen med sprengingen var at veggen skulle legge seg utover, men ladningen ble for sterk. Den smadret hele hyttebygget. Etter krigen skulle Alfred bygge hytta opp igjen. Men da han kom dit for å gjøre jobben, viste det seg at tyskerne og andre fjellvandrere hadde brukt



materialene til bålrensning. Men han fikk satt opp ei ny hytte, men det ble et stort og tungt arbeid.

Alfred lå i mange år på jakt og fiske her inne. Rypa gikk de til Sverige og solgte, der fikk de 50 øre mer pr stk. Det kunne bli noen hundre kroner, og det var mye penger den gangen. Alfred fortalte at de kjøpte en rein-mage med blod av samene, men det var så mye mose og rusk i den at de måtte sile blodet før bruk. De mente imidlertid at det var god og næringsrik mat. Alfred lå flere år her inne og fisket med garn etter røye, og han kunne være her til henimot jul. Da fisket han med garn under isen. Det hendte når han fikk mye fisk, at han gikk til Sverige og solgte overskuddet.

Alfred Nymo var som en lappfogd og hadde god kontakt med de svenske samene. Han satte ut fisk i Gappovannet, og det ble en suksess. Høvdingen i samebyen Könkemä lovet at han skulle få ha vannet ifred. Det varte så lenge lederen levde. Etterpå ble vannet nesten tømt. Alfred Nymo var med på innvielsen av den nyeste Gappohytta. Da fortalte han mens han satt ved vannkanten til Gappojavrre at samene hadde ødelagt «vannet hannes».

Alfred fikk en levende reinokse av samebyen, og den fulgte Alfred på mange turer i fjellet. Han pleide å kløve reinen, og fikk da god hjelp til å frakte med seg mat og utstyr. Reinen ordnet seg med maten selv, men en og annen godbit fikk den vel av sjefen. Etter noen år ble reinen utsatt for et uhell og brakk den ene foten. Da måtte den avlives. Dette tok Alfred tungt.

En gang skulle Alfred ha en sjæferhund i pensjon. Eierne skulle reise og være borte i over ett år. Da han kom tilbake for å hente hunden, så han at hunden ville være hos Alfred. Det ble til at Alfred fikk beholde den. Hunden ble med Alfred på jakt. En gang da Alfred hadde skutt rypa på «setta»



Regnbue over Moskanjavre



Hytta på Stor-Rosta

og skulle hente fuglene, fór sjæferen forbi Alfred og kom tilbake med enda en rype som Alfred ikke hadde sett. Hunden forsto nå hva dette gikk ut på, og han ble en av de sjeldne stående sjæferhunder jeg har hørt om. Dette gikk bra i noen år. Så ble sjæferen så fokusert på at dette var Alfred og hans fugler at han knurret selv mot matmor dersom hun nærmet seg pulken med fuglene. Da forsto Alfred at hunden kunne bli farlig. Derfor tok han livet av den.

Alfred Nymo har også fått status som Årets Villmarking.

Dette var noen opplysninger fra gamle dager i indre Troms.

Av: Odd Magnus Hansen



Svanfjelltraversen

På tur opp mot Tredjefjellet. I bakgrunnen Bumannsvatn og tunnelen. Til venstre Istind.

Siste søndag i juni for noen år siden arrangerte Senja Turlag tur over alle tre Svanfjellene, fra yttersida og inn mot innersida. Turen startet øverst i Kaperdalen, omtrent der Senja på langs- løypa krysser Kaperdalsvegen. Været var fint, men skyene hang over toppene, så vi var spente på om vi kunne gjennomføre turen. To turledere/kjentmenn, en fra yttersida og en fra innersida, møtte 11 ivrige turdeltager øverst i Kaperdalen.

Om vi ikke ble stoppet av lavt skydekke, var planen å gå mot nordøst opp til Tredjefjellet (898 moh) og deretter dreie mot sørøst og gå over alle tre Svanfjellene. Turen tar om lag 7 timer og er grei å gå. Det er ei bratt ur mellom Tredje- og Andrefjellet, men selv for deltakere med snev av høydeskrekk er det ingen områder som ville skape problem.

Vi la i veg. På turen opp til Tredjefjellet,

den første toppen, har vi fin utsikt utover Kaperdalen, Istind og fjella i Sifjorden. Etter knapt to timer er vi oppe på Tredjefjellet. Tåka ligger fortsatt relativt tett, men i løpet av pausen opp på fjellet letter den, og vi kan fortsette turen som planlagt. Tredjefjellet er Senjas 8. høyeste fjell, og her oppe har vi fantastisk utsikt mot nordvest; Svandalen og de høyeste fjellene på øya som Breitinden og Stormoa. Vi fortsetter langs ryggen mot sørøst og mot Andrefjellet. Før vi når Andrefjellet, må vi ned om lag hundre høydemeter før vi kan forsere ryggen opp til varden på Andrefjellet. Underveis åpner utsikten seg innover mot Solbergfjorden og Tranøybotn. I bakgrunnen skimter vi brua over til Dyrøya og bak den fjelløya Andørja.

Etter om lag fire timer er vi oppe ved varden på Andrefjellet (879 moh). Det ligger fortsatt snø oppe på ryggene, men den er fast og fin å gå på. Etter en pause tok vi fatt på etappen til den siste toppen, Førstefjellet

(807 moh). I skråningen opp mot toppen ligger det fortsatt flydeler etter en flyulykke 20. mars 1966. Et amerikansk Herculesfly var på veg fra Frankrike til Bardufoss for å hente soldater etter vinterøvelsen. En drøy time over midnatt traff flyet fjelltoppen og alle syv om bord omkom. En mengde flydeler er fjernet, men en del ligger fortsatt igjen i det steinete terrenget.

Fra Førstefjellet, som er det mest besøkte av Svanfjellene, er utsikten formidabel. Snur du deg mot nord, ser du mot fjellverdenen på yttersida. Mot sør ser du Tranøybotn, Dyrøya og fastlandet innafor. Dreier du deg mot øst, ser du mot innersida og Gisundet.

Turen ned til Kaperdalsvegen, drøye fem hundre høydemeter, er lettgått, og en litt sliten, men lykkelig gjeng, la i veg nedover. Vi to turledere gikk bak og hadde en overraskelse i vente halvvegs nede. Vi oppdaget ei rypemor med seks små rypeunger som satt helt stille og urørlig mindre enn en halvmeter fra stien. Ingen i turfølget, som ikke akkurat var stille, oppdaget hva de passerte.

Etter drøyt syv timer var turen over, og vi kunne kjøre opp til utgangspunktet øverst i dalen og hente bilene. Fornøyde turdeltagene kunne dra hver til sitt etter en flott og innholdsrik turdag. Svanfjelltraversen er en fin opplevelse. De tre Svanfjella ligger tilnærmet midt på øya mellom den fjellrike yttersida mot nordvest og den roligere innersida mot sørøst. Utsikten er flott både over Senja og innover mot fastlandet.

Turen anbefales.

Av: Kåre Norum



Oppe på Tredjefjellet. Heldigvis letnet skydekket. Andrefjellet ses i bakgrunnen.



Vi har forlatt Tredjefjellet, og vi må gå om lag hundre meter ned før vi kan gå opp ryggen mot Andrefjellet.



Den siste ryggen opp mot Førstefjellet ligger foran oss. Tranøya i bakgrunnen.



På toppen av Førstefjellet.

Smånytt



Torunn Lucassen i Sørvika ved Brensholmen. Foto: Laila Sletten

Nye tilsyn ønskes til: Skipsfjorden, Skarvassbu og Kjølén .

Vedtransport:

Bernt Løvlid har med hjelpere sørget for ved til Vuoma og Skipsfjorden.

Styret jobber opp mot Nasjonalparkforvalter for løsning av transport til hyttene i nasjonalparken.

Kapasitet på Vuoma: Ingen reduksjon da gammelhytta ikke blir revet før til neste år.

Veterangruppa i Tromsø: Veteranvandring hver tirsdag kl. 12.00. Se <https://troms.dnt.no/veterangruppa/>

Forsida: Tredjefjellet, Svanfjelltraversen. Foto: Kåre Norum

Vi ønsker alle velkommen innom Turlagskontoret til en hyggelig prat

Neste nummer av Fjellvåken

kommer ca. 1. desember 2017. Stoff til

Fjellvåken 3, 2017 må være hos oss innen 1. oktober.

I redaksjonen Jorunn Mørkved og Lisbeth B. Johannessen

◊ E-post: troms@dnt.no

◊ Hjemmeside: www.troms.dnt.no

◊ Nå er vi også på Facebook. Troms Turlag – DNT.

◊ Redaksjonen i Fjellvåken ønsker stoff fra Turlagets medlemmer. Manus kan sendes til Turlagets adresse.

◊ Adresseendring meldes direkte til Turlagskontoret.

