



Fjellvåken

MEDLEMSBLAD FOR TROMS TURLAG • NR. 2 – 2011 – 33. ÅRGANG



Den uveisomme tinden
Turprogram sommer/høst 2011
Pilegrimsvandring i
Tornedalen





Magnar Uvsløkk bygger bru ved Gaskas.
Pål Tengedal bidrar også. Foto: Lisbeth Johannessen

Juni

Juni – måneden som her nord kan ha i seg siste rest av vinter og første del av sommer. Vi setter etter hvert bort skiene og vi bygger opp forventinger til sommerens aktiviteter.

Juni – vinterens turer, hendelser og minner er enda ferske. Sommerens planer er kanskje ikke fastlagt.

Ser vi tilbake på vintersesongen har mange trolig gode bilder og glade minner å se tilbake på. Slik skal det være. Men blant de mange og gode opplevelsene, er det også et riss av dystrehet. Sesongen 2010/ 2011 ser i skrivende stund ut til bli en mørk vinter med mange omkomne tatt av skred rundt om i landet. I slutten av mars er 12 omkommet, av dem 6 skiløpere. Vi har hatt perioder med krevende vær og stadige meldinger om skredfare i fjellet skremmer mange ski-entusiaster. I media fronter politimesteren holdinger som oppfattes dit at folk som mot bedre vitende forvolder skred og egen ulykke med påfølgende redningsaksjoner, i større grad må stilles til økonomisk ansvar.

Temaet skred har m.a.o. mange sider. Troms Turlag bør og må engasjere seg både i debatten og i å øke oppmerksomheten rundt de ulike sider av denne problematikken. Her ligger utfordringer som vi vil ta tak i utover høsten og i neste sesong.

Juni – lyset har satt seg. En og annen varm dag kjenner vi på. Fjellet lokker og vi er alle invitert til å nyte fjellets vidder, lysets farger og lyngens lukter. Troms Turlag har et tilsynelatende utrettelig korps av frivillige som arbeider for at du og jeg skal kunne søke ly i gode, renslige, velholdte hytter. Arbeidstimer verdt tusenvis av kroner nedlegges på dugnad. Maling og materialer, takpapp og gassflasker betales av dine og mine kroner som vi legger igjen etter endt opphold på hyttene. Det er en balanse rundt dette som opprettholder driften av ca 30 hytter i Troms. Svikter balansen, faller systemet sammen. Så

takk til alle dere som lojalt og ansvarsfullt følger opp med å betale for dere og bidra til at hyttene står der åpne og innbydende også neste gang.

Troms Turlag har over 50 driftige tilsyn som gjennom vinteren har planlagt vedlikehold av «sine» hytter. Noe hytter trenger mindre vedlikehold, andre står foran større renovering. Årsmøtet har også gitt styret klarsignal for nybygg og større prosjekter.

Av større oppgaver nevnes her:

- FSG planlegger badstue på Jægervassbu
- Hundeannekset på Gappo skal ferdigstilles
- Varmebua på Kjølén likeså.
- Skarvassbu ominnredes til overnattingshytte. Hvorvidt denne vil låses som andre TT-hytter behandles av styret.
- Gamle Vuoma skal ha befaring med representant fra DNT sentralt med tanke på å planlegge en større renovering/nybygg.
- Ny hytte på Dærtå skal oppføres i sommer.

For øvrig utføres det branntilsyn på alle hytter. Det skiftes gass-slanger og det bygges skap for gassflasker der det behøves. Brannvarslere kontrolleres og vedbeholdning suppleres. Det skal bygges plattinger og det skal skiftes takpapp. Nye ovner monteres og gamle fraktes ned. Sofabenker skal skiftes og yttervegger beises. Gulv skal lakkes og vegger skal vaskes.

Vi står foran en innholdsrik sommer. Og vi ser fram til mange gode turer på fjellet.

Styret ønsker tilsynene lykke til med sine oppgaver. Og vi ønsker alle som tar del i å videreføre den flotte standarden vi har på hyttene i Troms en riktig god sommer og god tur.

Av Alf Iver Kinge, på vegne av styret

Kvænangsbøtn og Navitdalen er vernet



Skog i Kvænangsbøtn. Foto: Per Olav Aslaksen



Av Toril Skoglund

De to landskapsvernområdene Kvænangsbøtn og Navitdalen i Kvænangen kommune ble vedtatt opprettet av Kongen i statsråd 18. februar 2011.

Landskapsvernområdene er på til sammen nesten 300 kvadratkilometer, av dette er ca. 236 km² på statsgrunn. Vernevedtaket er oppfølging av nasjonalparkplanen St. meld. nr. 62 (1991-1992). Ny landsplan for nasjonalparker og andre større verneområder i Norge bidrar til å oppfylle målet om å verne et representativt utvalg av norsk natur.

Formålet med Kvænangsbøtn landskapsvernområde og Navitdalen landskapsvernområde er å ta vare på et natur- og kulturlandskap i et dalføre med variert

og særpreget skog-, fjell- og vassdragsnatur, som er lite berørt av tekniske inngrep og som skaper identitet for kvensk og samisk kultur.

Videre er formålet å ta vare på geologiske forekomster og landskapsformer, særpreget og vakker vassdragsnatur, særpreget flora og fauna og landskapselementer og kulturminner som vitner om samisk reindrift og sjøsamisk og kvensk bruk av området. Allmennheten skal ha anledning til natur- og landskapsopplevelse gjennom utøvelse av naturvennlig og enkelt friluftsliv med liten grad av teknisk tilrettelegging.

Landskapene er karakterisert ved stor variasjon med overganger mellom rolige elver og omkringliggende fjell. Dette er områder hvor mennesker har levd i og

av naturen gjennom historien. Kulturminner vitner om samisk reindrift og sjøsamisk og kvensk bruk gjennom tidene. Områdene er til dels rike på kulturminner. Kulturminner i Navitdalen er hovedsakelig knyttet til reindriften og den samiske bruk av områdene. Kulturminnersom gammer, gammetufter og offersteiner vitner om lang tids bruk av området. Flere stedsnavn vitner også om at området fra gammelt av har vært oppfattet som hellig for samene. Stedene med disse navnene regnes som automatisk freda kulturminner etter kulturminneloven. I Kvænangsbotn er de kjente kulturminnene først og fremst knyttet til den kvenske skogbrukskulturen og utmarksdriften.

Verneområdene i Kvænangsbotn og Navitdalen utgjør særpregede landskapsområder med store landskapsverdier. I Navitdalen består kvalitetene særlig av samspillet mellom elva, de høye fjellene på vestsiden av dalen og kontrasten til det mer rolige landskapet i dalbunnen og på østsiden av dalen. Veksling mellom skog og store åpne områder

i dalbunnen er et karakteristisk trekk i Navitdalen. Store deler av området i verneforslaget gir også inntrykk av urørthet i forhold til større tekniske inngrep og villmarkspreget.

Kvænangsdalen særpreges av variert topografi. Lågfjellsområdet Gearbbehat på østsiden er svært oppbrutt, og fremstår sammen med den skarpe fjellryggen eabet earro på vestsiden som en dramatisk innramming av den skogklede dalen. Lengst øst i utredningsområdet avtar dramatikken i landskapet.

Navitdalen og Kvænangsbotn har en variert berggrunnsgeologi og området illustrerer på en god måte hvordan geologiske prosesser former landskapet. Stedvis gir berggrunnen også grunnlag for rik vegetasjon. I Navitdalen er det registrert flere rødlistearter, som blant annet marinøkkel, grynsildre og gransildre og kløftstarr. I de indre deler av Navitdalen ble rødlistearten gaissakattefot funnet som eneste kjente funn av arten i Troms. I



Navitelva med utsikt mot nord. Foto: Per Olav Aslaksen

Kvænangsbotn finnes naturtyper som bjørkeskog med høystauder og gråor-heggeskog, og flere rike vegetasjonstyper. Dette er både rasmarker, bergvegg- og bergsprekkvegetasjon samt myr og fjelleng. En rødlistet plantart, hengepiggefrø, er registrert i rasmarker mot Njemenjäikojohka. På elveslettene langs Kvænangselva finnes de største områdene av høystaudeskog i utredningsområdet. Dette er en av de nordligste forekomstene av mellomboreal skog i Norge.

Rødlistearter er arter som står i fare for å dø ut fra norsk natur, blir kalt truede arter. Det er videre registrert 127 fuglearter i utredningsområdene, hvorav 28 er rødlistet. Fem av de registrerte pattedyrartene er rødlistet, hvorav de vanligste er gaupe og jerv. Bjørn og ulv forekommer kun som streifindivid. I furuskogområdene i Kvænangsbotn er det

registrert en rik fauna av trelevende biller. Det er funnet seks arter som er oppført på den norske rødlista. Tre av disse regnes som meget sjeldne i hele Nord-Europa.

Regjeringen ønsker å styrke lokaldemokratiet i forvaltningen av verneområdene. Forvaltningsmyndigheten skal derfor legges til et lokalt verneområdestyre der også samiske interesser skal være representert, i tråd med den nye forvaltningsmodellen for verneområder.

Vernebestemmelsene er utformet slik at reindrift og annen tradisjonell utmarksnæring i hovedsak kan fortsette som før i verneområdene. Vernet gir også rom for eventuell økt satsning på naturbasert reiseliv.



Rohkunborri nasjonalpark i Bardu er opprettet

Rohkunborri nasjonalpark ble vedtatt opprettet av Kongen i statsråd 25. februar 2011, og blir den 34. nasjonalparken på fastlandet i Norge.

Med dette er ett av de mest villmarkspregete områdene i Troms blitt nasjonalpark. Vernet av Rohkunborri nasjonalpark sikrer en verdifull fjellnatur for fremtiden. Nasjonalparken omfatter et areal på ca 571 km². Den inkluderer indre deler av Sørдалen og fjellområdene østover med fjellmassivet Rohkunborri og innsjøen Geavdnjávri. Bare noen få kilometer nordover ligger Øvre Dividal nasjonalpark og nasjonalparken grenser bl.a. mot Vadvetjohka nasjonalpark på svensk side i sør.

Nasjonalparkplanen for dette området ble omtalt i et tidligere nummer av Fjellvåken.

Kilde: www.regjeringen.no

En turlederutdanning som oser av kvalitet

Den Norske Turistforenings turlederutdanning skal gi en enhetlig basiskompetanse til turledere i medlemsforeningene som sikrer trygghet og trivsel for turdeltakere på fellestur og bidra til å stimulere DNT, TT og lokale turlag i det ganskeland. Denne utdanningen er modulbasert og innarbeidet med et innhold som gjør at turleder skal være rustet til de fleste utfordringer på fjellet. I utgangspunktet er en turladers oppgave å føre ei gruppe fra a til b, men med ansvar for mange mennesker og naturkrefter som man ikke rår over, vil en turladers oppgaver ofte bli mer mangfoldig og utfordrende. Det å forberede en tur i naturen med mange mennesker forutsetter at man tenker forebyggende. Det vil si at man hele tiden må tenke

gjennom de valgene som skal gjøres og risikovurdere disse så langt det lar seg gjøre. Dette for å legge til rette slik at andre skal få gode turopplevelser. En turleder trenger både faglighet, medmenneskelighet, evne til å ta ansvar og praktisk dømmekraft.

I uke 13 arrangerte TT vinterturlederkurs. Et kurs hvor alle disse momentene ble tatt opp på en naturlig og systematisk måte. Noe som medførte at temaer som orientering, veivalg, utstyr, bekledning, ernæring, nedkjøling, førstehjelp og skredsikring ble naturlig tatt inn i turplanleggingen. Kurset varte i sju dager, og det fra tidlig morgen til langt på kveld, men med engasjerte instruktører og spennende tema fløy tiden. Kurset

ble organisert som en/flere reelle turer i Altevatnområdet, hvor det ble lagt inn teoretisk og praktisk gjennomgang. Værgudene var på nivå med kursdeltakerne, og det medførte svært varierende værforhold, alt fra strålende sol til sterk vind og tett tåke, (noe som også skal beherskes). Et slikt kurs burde være obligatorisk for alle som leder grupper av mennesker i fjellet, også lærere, speiderleder osv. Et slikt kurs med en fin miks mellom teori og praksis, engasjerte instruktører og aktuelle tema er noe alle burde kunne seg. Derfor anbefaler jeg på det sterkeste å delta på sommerturlederkurset som Troms Turlag arrangerer i uke 36.

John Arve Skarstad (kursdeltaker)

Modulbasert utdanning

DNTs turlederutdanning er bygget opp av 4 moduler som til sammen gir øverste nivå i turlederutdanningen.

1. DNT-ambassadør (modul 1) er det første og enkleste nivået, og er en utdanning for organisering og gjennomføringen av turer uten bruk av kart og kompass.
2. Grunnleggende turlederkurs (modul 1+2) er det neste nivået. Dette er en turleder sommerstid med begrensninger til sti og vei i nærmiljøet.
3. Sommerturleder (modul 1-3) er turleder sommerstid i høyfjellet, og det tredje nivået i utdanningen.
4. Vinterturleder (modul 1-4) er det øverste nivået i utdanningen. En vinterturleder kan fungere som turleder ved alle DNTs arrangementer hele året.

Sommerturlederkurs

05.09.2011 - 11.09.2011

Til høsten arrangerer Troms Turlag sommerturlederkurs. Alle som har lyst til å øke sin kunnskap om å ferdes ute i naturen, og i tillegg få papirer på at de kan lede sommerturer, oppfordres til å søke om opptak.

Kurset koster 2000 kr. Halve kursprisen refunderes etter 3 gjennomførte sommerturer for Troms Turlag. Instruksjon, Turlederboka og opphold er inkludert i kursprisen. Reisekostnad og kart kommer utenom.

Opptak på kurset skjer etter innlevert søknad innen 1. august.

Praktisk informasjon om gjennomføring: Kurset vil bli arrangert i uke 36 i indre Troms i området Rosta - Gappo. Detaljert program følger så snart alt er på plass. Informasjon og påmeldingsskjema på www.turistforeningen.no/troms



Foto: Lisbeth Johannessen

Hans Prestbakmo 75 år

Hans er kjent som forfatter og miljø- og naturverner, og han har stor kunnskap om planter og dyreliv. Han har vært medlem av styret i Troms Turlag. Han er turlagets representant i styret for Øvre Dividalen nasjonalpark, og aktiv i arbeidet med å få på plass en forvaltningsplan for nasjonalparken. Hans kunnskaper om reindrifta er betydelig. Han har og vært konsulent for turlaget angående hyttebygging, rutevalg og bruplasseringer.

Hans og kona Hermien har vært hyttetilsyn i mange år, først på Nedrefoss, så Dærta, Vouma og nå Lappjordhytta. På dugnadsarbeid har han stilt opp og tatt sin tørn.

Turleder er han også. Turfolk kan fortelle om temaurene med Hans som leder, til Sördalen, Bardu og Lappjord, som har vært svært interessante og lærerike.

Odd og jeg har hatt gleden med å ha Hans og Hermien til turkamerater i en årrekke, sommer som vinter. Stedet dit vi skulle var bestemt, Hans staka ut kursen og værprognosen ble diskutert før vi starta,

som regel tidlig på morran. Som oftest hadde vi lange pauser undervegs, med bål og kaffekos. Med overnatting i hytter, gammer og telt var det alltid fint samarbeid, alle hadde sine faste oppgaver. Vi har mye å takke disse to «traverne» for.

Hans er en fjellets mann. Stødig og sikker, og han, Hermien og hundene er på tur hele året. Alle årstider er like fine i fjellet, hver på sin måte. Den som har sett Hans renne på ski ned Bangfjellet eller Rohkanborri har sett en mann som kan randone.

Hans har alltid ønsket å se bjørn. Derfor bodde han og Hermien i lavvo i Indre Dividalen i en måned i april/mai 2008 i håp om å få se bjørn, men uten hell.

På vegne av Troms Turlag, Odd og meg ønsker vi denne hedersmannen mange gode år og med et håp om at han en dag må få se bjørn! Lykke til og god tur!


Av Torbjørg Østgård

Selma Løvlid

70 år



Foto: Lisbeth Johannessen

 Av Lisbeth Johannessen

I begynnelsen av oktober 2010 var det stor dugnad på Gaskas. Det skulle bæres inn ved fra tørkebua, det skulle beises og ikke minst skulle det bygges ny bru som erstatning for den som ble tatt i vårflommen. Noen var spurt på forhånd om å være med, og flere andre var interessert i å bidra, ja så mange var det at det nesten ikke var arbeid til alle.

Det er EN viktig grunn til den store oppslutningen – tilsynet Bernt og Selma. Bernt med sitt pågangsmot og sine kunnskaper om hvordan alt skal gjøres og Selma som setter den sosiale rammen. Ingen kan som Selma, med sitt lune smil og sin elskverdige væremåte, lage hygge og kos for dugnadsfolket. Når vi som jobber og bruker masse energi på å stable ved hører: «No må dåkker kom å få dåkker kaffe!», «No e de mat!» Selma står i hyttedøra og roper. Da er det ikke tørre brødsiver i matpakke det er snakk om. Nei, Selma har tryllet fram de lekreste kakene og stått og stekt nytrukket røye fra Altevatnet, alt til tross for de begrensede mulighetene som er på hytta. Hun legger stor vekt på at vi skal føle oss vel

og få god og nok mat. Slik lager hun rammen for at vi føler et sterkt fellesskap i Turlaget.

Selma og Bernt har vært tilsyn på Gamle Gaskas i mange år. De er nå pensjonister og tar mange tilsynsturer innover. Når de først drar av gårde, kan de være mange dager og kombinerer arbeid og naturopplevelser. Hytta er strøken når de har vært der. Helsen har ikke spilt helt på lag med Selma de siste årene, men det er ikke aktuelt å gi slipp på turene og omsorgen for hytta, turgåerne og dugnadsfolket.

Selma slumser ikke med matlagingen, men en gang gikk det allikevel galt med potetkokinga. Hun var inne på et av soverommene og vasket, så ut av vinduet – og der oppe i lia så hun plutselig bamsen som gikk fredelig og beitet. Lenge sto hun og fulgte med og glemte helt potetene som sto og kokte. Det ble nok mest mos av dem, men hva gjorde det når hun hadde hatt sin livs opplevelse?

Vel overstått 70-årsdag!

Den uveisomme tinden



Rappgamtind; navnet får det til å sitre hos Lyngenkjennere. Rappgamtind er en markant og bratt topp, om den enn ikke rager mer enn 1000 moh. Mange har tenkt at de gjerne skulle tatt seg en tur. Noen lurte t.o.m. på om den kunne være ubesteget. Ihvertfall kjente ingen til noen som hadde vært der. Mye av årsaken er at den ligger noe utfordrende til på nordøstsiden av Lyngen-halvøya. Den naturlige tilnærmingen krever nemlig båt. Bitene faller på plass når man hører den samiske oversettelsen; Rappgam kommer av det samiske «Rahpes», som betegnende nok betyr «uveisomt» (Quigstad; De lappiske stedsnavn i Troms fylke).

Etter å ha sett Rappgamtind fra Tverrbakktind skjønte jeg at dit måtte jeg en gang! Men den er også veldig vakker fra Kåfjordsida. Mange har nok sett Rappgamtind på Jan R. Olsens utmerkede bilder

i Nord-Troms kalenderne, der den reiser seg bak Spåkenes.

Det hele begynte med en tur til Store Reindaltind. Vi hadde likevel med proviant og utstyr for ymse rekognoseringer om været tilloft. Det var i begynnelsen av juli, og Quinden syntes jeg fortjente en liten guttetur etter å ha vært hjemmepappa noen måneder. Farmor var hanket inn som barnevakt.

Meteorologene hadde tydeligvis brukt terningkast, for været var høyst variabelt, og gjerne motsatt av det som var meldt. Men da min gode, gamle venn, Stein Tronstad og jeg pakket kajakkene i Koppangen, lå Lyngenfjorden speilblank foran oss. Sol var det også, om enn litt vekslende. Det var en opplevelse å padle nordover på «spøttstilla» mens niser og småsei skvatt på alle kanter. Etterhvert kom vi i skyggen

av den steile fjellrekken som strekker seg nesten helt nord. Etter snaue 2 timers rolig og flott padling var vi fremme i Reindalen, eller Sarvvesvaggi som det heter på samisk. Elva var stor, men vi regnet med å finne kryssingsplass, så vi tok den mest kajakkvennlige landingsplassen på nordsiden av elva. Det skulle vise seg å ikke være så veldig lurt. Etter deilig hjemmelagd bacalao og bål, med utsikt til de lekre skifjella i Kåfjord, fant vi soveposene. Teltet var satt opp i skyggen av noen trær for en mer behagelig oppvåkning i den forventede morgensola....

Store Reindalstind (1334) er en flott, moderat krevende dagstur. Men elva måtte vades, en særdeles kald fornøyelse, så det kan absolutt være en fordel å gå i land på sørsiden av elva, avhengig av vannstand og tid på året. Dalen bærer navnet med rette, det var reinbæsj nesten overalt, t.o.m. på de smaleste plassene på egga. Vi benyttet for sikkerhets skyld tau på breen, selv om behovet nok kan diskuteres. På toppen fant Stein en rusten metallboks. Spenningen var stor da Leatherman'en ble funnet frem for å få opp lokket. Da vi så plasten inni skjønnte vi at det ikke kunne være så gammelt. På lappen sto navnene til to av turlagets høyst respekterte nobiliteter; Jarle Nilsen og Thorleif Gärtner, datert 21.07.1987 kl 03.45. Veldig artig. Utsikten bør forøvrig oppleves. Men vi så også at 1334 ikke var høyeste punkt, og måtte ned og litt rundt videre mot Støvelfjellet for å komme på den høyeste toppen, > 1340.

Dagen etter startet med sol. Vi følte oss skikkelig små i kajakkene under de dramatiske fjellformasjonene nordover fra Sarvvesvaggi. Et utall av spennende ski- og klatremuligheter kunne beskues på nært hold. Nevnes må rennene opp fra Storskora, bla. langs Mittaleahki (leahki; senkning), men ikke minst Mittaleagiskoarru, hvor snøen fortsatt gikk fra havet og opp til østegga på Stortind. Magisk!

Men når man er så nært innpå fjellene er det lett å miste oversikten. Man må følge nøye med på kartet, ellers er man i Indre Gammvika før man vet ordet av det. Nå er ikke det noen katastrofe med kajakk, da



Store Reindalstind: Lappen til Jarle Nilsen og Thorleif Gärtner.

det uansett ikke er landingsmulighet i Rappgammen. Ekvidistanse 20 m kan skjule mye, likeledes den grønne linja som markerer landskapsverneområdet. Det er nemlig en høy, vegetert kant i Rappgammen, som ikke vil være åpenbar for alle kartlesere, deriblant undertegnede, som var lettere entusiastisk over omgivelsene.

Dermed ble det endel bushing til «Loppeholet», hvor vi innså at vi måtte følge fjæra til Rappgammen, totalt en drøy kilometer. Vi hadde diskutert muligheten for å gå inn på sørsiden av fjellet, hvor en renneformasjon er synlig på vinteren. Et annet alternativ var å prøve å klatre opp den bratte sørvestryggen. Men værmeldingen meldte etterhvert regn, og tanken på løst, ukjent og vått Lyngenfjell var ingen av oss lystne på. Vi erindret Zappfes utsagn



Storskora, Mittaleahkti



På egga

om sommerklatring i Lyngen i DNTs årbok fra 1928; «Trods sine præktige og kildrende formasjoner egner fjeldene seg mindre godt for klatring. Aarsaken er løsgods og raatenskap i en utstrekning som av naturen burde være henvist til de lavere regioner i menneskelivet.» Vi anså således den enkleste tilnærmingen å være nordøstryggen.

Vi la avgårde, spente og ivrige, med tau og isøks. Godt å ha med Stein, sikker og stødig. Vi har vært på mange krevende turer sammen, og har nogenlunde samme grenser. Først opp gjennom fin, ikke for tett bjørkeskog. En rypemor skvatt forskremt opp, og rypekyllinger tumlet pipende rundt. De var nok ikke så vant med besøk av tobente. Etterhvert var det noen små opptak over flotte lyngbelter. Så var vi oppe på selve ryggen. Hvilket utsyn! Vi hadde sett for oss muligheten av å traversere bort til en stor snørenne som så ut til å gå helt opp til

«platået», om egga ble for krevende. Men vi var lite lystne på å gli ut der. Da kunne vi i verste fall havne i sjøen 6-700 m under oss... Egga var rimelig grei, med flere valgmuligheter. På ca 600 m fant vi en liten fortopp, med en varde. Her hadde det ihvertfall vært noen før oss. Nå reiste egga seg, og det ble mer løs ur og blokkoppstablinger. Etter ca 50 meter møtte vi en klippevegg. Jeg traverserte rundt på sørsiden på løs ur, mens Stein valgte fastere, men mer eksponert fjell, opp og rundt på nordsiden. Dette var det mest krevende punktet på turen. Noen vil nok her ønske sikring.

Ved 760 m var vi oppe i flatere lende, og fant snart det deiligste smeltevann. Smilet og latteren satt løst. Vi trakk opp på sørsiden og så ned i veggen etter alternative ruter. Jeg hadde nok i utgangspunktet sett for meg en vinterbestigning, men nå var jeg her, midt på sommeren. Og slapp dermed

unna rasfaren, som på vinteren må vurderes meget nøye.

Så gjensto bare spørsmålet, hadde det virkelig ikke vært noen her før? Kunne det være en ubesteget Lyngen-topp? Bortsett fra at man trenger båt, kan ikke toppen sies å være så krevende. Men man må kunne ferdes i bratt og løst terreng. På toppen var det en liten, gammel og lavkledt varde. Men ingen nærmere info om tidligere bestigninger. Jeg satte meg forsiktig og svært takknemlig ned.

Rappgamtind hadde latt oss få komme helt opp. Dette hadde jeg drømt om veldig lenge. Kartutsnittet hadde til og med ligget på skjerm-spareren min. Jeg hadde sett for meg en rekognose-ringstur, og så var vi bare her. Fantastisk! Quinde og barn ble sendt varme, kjærlige og takknemlige tanker. Bak oss mot nordvest hadde vi vakre og kjære Tverrbakktind, mot vest Hattetind, supre skifjell opp fra Nordlenangsbotn. Sørover så vi først ned på spektakulære pinakler, og så reiste Stortind seg mektig mot sør. Mot nord Store Peppartind. Når vi så skuet østover utover havet så vi helt fra Nordmannviktind i sør, Uløya, lengre bak Kvængstindan, Vorterøya, Kågen og Arnøya. Til og med Øksfjordjøkelen kunne skimtes i det fjerne. Herlig!

Det så dessverre ut til at meteorologene denne gang skulle få rett. Det hadde skyet til. Truende skyer bygget seg opp i vest. Steins mobil-vær sa regn fra kl. 17. Vi startet på returen, noenlunde samme vei som vi gikk opp. Full konsentrasjon sikret retur uten uhell. Vel nede i fjæra i Rappgammen ca 16.30 begynte det å dryppe litt. Vi sprang over til Indre Gammvika, fikk opp teltet, og jeg tok en avkjølende dukkert. Ca. 17.30, da vi begge var kommet i teltet, kom regnet. Vi måtte medgi at akkurat i dag stemte varselet.....



Ned fra Rappgamtinden. Uløya i bakgrunnen.

Småbarnsfedre våkner tidlig, så også jeg. Men hvilken morgen! Sol og spøttstilla. Jeg tok et forfriskende morgenbad mens nisene hoppet og blåste. Hvor godt kan man ikke ha det?

Padleturen inn var nok et eventyr; nå var vi og fjellene badet i sol, og speilet oss i det stille havet. Det skal nesten ikke være mulig å ha 3 slike blanke padledager på Lyngenfjorden. Lunsjen ble inntatt i Strupen. Været trakk seg igjen litt til, men vi var en liten tur utom Årøya for å se. Kontrasten med tilrettelegginga der var stor mot det vi hadde opplevd lengre ute... Turen ble feiret med is både på Lyngseidet, på ferga og vel hjemme.... For en deilig smak av sommer!

Om noen vet noe om tidligere bestigninger hadde det vært hyggelig med en tilbakemelding (eivind.smeland@unn.no, event. Tlf. 776 30086).

Addendum: Etter at artikkelen ble skrevet fikk jeg kopi fra en side i boka «Mountain holidays in Norway», fra min venn Arthur Kjelstrup Olsen i Kåfjord. Der står å lese at Rappgamtinds sydvegg ble klatret i 1957 av T.J.C Christie og P.M. Gerrard. Imponerende!

Tekst og foto: Eivind Smeland

HOS OSS FINNER DU ALT AV TURUTSTYR OG BEKLEDNING SOM DU TRENGER TIL TUREN
– OGSÅ UMLEIE AV HYTTENØKKELE TIL MEDLEMMENE.

VI KAN SPORT!

SPORT 1, DOMUS SENTER BARDU



Viktige opplysninger for deltakere på Troms Turlags turer

Påmelding til turene skjer ved at du melder deg på den aktuelle turen til turleder - i noen tilfeller er det satt frist for når påmeldingen starter. Noen få turer har påmelding til Turlagskontoret.

Lette ettermiddagsturer og noen av Barnas Turlags arrangementer, kan du møte opp til angitt tid og sted uten forhåndspåmelding.

- Som deltaker plikter du å lese turbeskrivelsen grundig og vurdere om du er fysisk/psykisk i stand til å delta på turen, og hvorvidt du har utstyr som turen krever. Er du i tvil, drøfter du det med turlederen når du melder deg på.
- Turleder plikter før avgang å vurdere om deltakerne er i stand til å gjennomføre turen på ønsket måte. Dersom deltakeren ikke tilfredsstillende de fysiske/psykiske krav som stilles eller møter med mangelfullt utstyr for å gjennomføre turen, kan han/hun nektes å delta eller utelukkes fra resten av turen. Deltakere som må bryte av turen, må bekoste hjemreisen selv.
- Deltakerne forplikter seg til å følge turleders anvisninger. Turer «på egen hånd», deltakere som går i forveien/velger å følge andre ruter skal ikke forekomme, med mindre det er avtalt med turleder.
- Deltakerne har plikt til å ta vare på seg selv.
- Troms Turlag understreker at deltakelse ved lagets arrangementer skjer på deltakernes eget ansvar. Troms Turlag har ikke juridisk ansvar for økonomiske følger av mulige uhell/skader som måtte inntreffe under gjennomføring av arrangementene. Deltakerne oppfordres til å tegne egen reise- og ulykkesforsikring.

- Turlederne har gode kunnskaper i bruk av kart og kompass og vil i tillegg på de fleste turene benytte seg av GPS hvis det er nødvendig. Deltakerne oppfordres til selv å bruke kart og kompass aktivt.

Mobiltelefondekningen i våre turområder er delvis svært dårlig, så deltakerne kan ikke regne med å oppnå mobilkontakt underveis på turene.

Hvor krevende er turen?

I turpresentasjonene er det satt inn symboler som skal prøve å gi en pekepinn på hvor krevende turene er. Det er vanskelig å definere eksakt, men lurer du på om det er noe for deg, ta kontakt med turleder. Symbolene går fra 1-4 stjerner, med 1 stjerne som indikerer en lett tur, gradert opp til 4 stjerner som viser at det er en krevende tur. Med i definisjonen inngår også kuperingen i landskapet: fra ~ til /\ \ som viser fra småkupert til mye stigning – store høydeforskjeller.

Når du ser på symbolene for turene til Troms Turlag og de samme symbolene for turene til FSG, vil en tur definert med likt antall stjerner og kupering være mer krevende på en FSG-tur enn en turlagstur. FSG vil på en del av sine turer ha symboler for evt. sikringsutstyr som er nødvendig.



Sykkeltur rundt Lille Rostavann. Foto: Lisbeth Johannessen

Turprogram

Troms Turlag og Senja Turlag sommer/høst 2011

Utfyllende turbeskrivelse vil du finne på Troms Turlags hjemmeside www.turistforeningen.no/troms eller ved kontakt med turleder.

Dagsturer/toppturer

Dato	Turmål	Vanske-grad	Kartblad	Arrangør	Turleder/info/ påmelding
12. juni	Gjeskebukta - Henrikhovvatnet	** ~		Senja	Kåre Norum Hans Peder Pedersen
15. juni	Rubbestadfjellet	* ~		Senja	Otto Ottemo Kjell Fredriksen
18. juni	Skitur Andersdalstind	*** ^	1533 I Lavangsdalen	FSG	Yngve Antonsen 917 35 520 Håvard Lium
19. juni	Bentsjordtinden	*** ^	1534 III Tromsø	TT	Jan Børre Henriksen 901 35492
19. juni	Tusteren	** ^		Senja	Anita Henriksen anita-henriksen@hotmail.com Birgit Renland Johansen 971 24 149
26. juni	Klubben i Lyfjord	Litt kre- vende		BT	Åshild Ø. Pedersen 976 06267
2. juli	Sykkeltur Larseng - Mortenhals - Larseng	*** ~		TT	Just Myhre 77 67 31 95
3. juli	Svartholla - Breitind	**** ^		Senja	Thor Olsen 934 68650 Rolv Byberg 415 89 459
10. juli	Skardalen - Gumpedalen	**		Senja	Siw Solbakken Løvaas Jorun Westad
19. juli	100-m toppen Lakselvbukt	*** ^		Ti på topp/ TT	Per Helge Engen 470 35 757 Turleder fra TT Oppmøte COOP Lakselvbukt kl. 18.00
30. juli	Soria Moria rundt	***^	1434 II Tussøya	FSG	Margrethe Aanesen 918 58989
31. juli	Kirkestien Bjorelvnes - Finnsnes	*		Senja	Herbert Tokle Eli Fjellstad
14. aug	Familietur til Setra i Iselvdalen	*		Senja	Rolv Byberg Svein Heitmann Gunnlaug Hanssen

Dagsturer/toppturer forts.

Dato	Turmål	Vanske-grad	Kartblad	Arrangør	Turleder/info/påmelding
27. aug	Stortuva	*** ^	1534 I Reinøya 1534 II Ullsfjord	TT	Margrethe Aanesen 918 58989 Marit Mostad
28. aug	Familietur til Baltsfjord på Senja	*		Senja	Viggo Berg Gunnlaug Hanssen
11. sep	Vassbruna	****^		Senja	Åge Hansen Karin-Ann Eriksen 926 83782
25. sep	Jentetur til Tromsdalstinden	*** ^	1534 III Tromsø	TT	Margrethe Aanesen 918 58989
20. nov	Farvel til Sola på Store Blåmann	*** ^	1534 III Tromsø 1434 II Tussøya	FSG	Jan Thomas Schwenke 900 50727 Jan Fredrik Frantzen
3. des	Gorzeltvind	*** ^	1533 IV Malangseidet	FSG	Yngve Antonsen 917 35520 Christoph Wahl

Overnattingsturer

Dato	Turmål	Vanske-grad	Kartblad	Arrangør	Turleder/info/påmelding
18.-19. juni	Vengsøy-traversen	*** ~ (^) evt. tau/ sele	1431 I Vengsøya		Anne Muladal 416 71346 Fredrik Anderson
25.-26. juni	Overnattingstur til Ryphaugen i Malangen	Lett		BT Malangen	Siv Reithe 950 93429 Hanne Uteng 901 90387
5.-7. aug	HellembotniTysfjord (Nordland)	**		Senja	Hovedturleder:JacobSteinmo,Thor Olsen, Berit Sivertsen og Kirsti Lange: 414 39981/778 40349 kirsti.lange@gmail.com Påmelding innen 30. juni
20.-21. aug	Sykkeltur Kummavuopio (Finland) - Signaldalen	*** ~	1633 II Helligskogen 1633 III Signaldalen	FSG	Sigurd Daniel Nerhus 906 85098
26.-28. aug	Gappo med topptur (med GPS)	*** (*)^	1633 III Signaldalen	TT	Alf Iver Kinge 472 68 826 Pål Tengedal med praktisk bruk av GPS
2.-4. sep	Innset-Rosta-Gappo- Reiersdalen-Tverelvmo	*** ~	1532 IV Rostadalen 1633 III Signaldalen	TT	Oddvar Svendsen 990 23 527 Maks. 12 pers.

Overnattingsturer forts.

Dato	Turmål	Vanske-grad	Kartblad	Arrangør	Turleder/info/påmelding
2.-4. sep	Kåfjorddalen med Halti	** \		Senja	Svein Heitmann 951 90 400 Påmelding innen 30. juni
9.-11. sep	Sykkel- og topptur til Skjervøy	*** ~ (\)	1634 I Rotsundet	FSG	Hege Strømsnes 922 50 006 Geir Bye
23.-25. sep	Blåbær- og kantarell-tur til Jægervasshytta	Ganske lett		BT	Åshild Ø. Pedersen 976 06267 Passer for 0-10 år
24.-25. sep	Fårikåltur til Ringvassbu (med GPS)	** ~	1534 IV Ringvassøya	TT	Valter Jensen 907 60047 Pål Tengesdal med praktisk bruk av GPS
30.sep.- 2. okt	Singeltur til Rostahytta	*** ~	1632 IV Rostadalen	TT	John Arve Skarstad 464 05657
15.-16. okt	Begynnertur klatrehytta	** \	1434 II Tussøya	FSG	Harald Faste Aas 952 80638 Yngve Antonsen
28.- 30. okt	Høsttur til Tussevollen	Ganske lett		BT	Åshild Ø. Pedersen 976 06267 Passer for 0-10 år

Barnas Turlag

Barnas Turlag har i skrivende stund ikke datoene klare for sine aktiviteter med unntak av turene 26. juni til Klubben i Lyfjord, 23.- 25. september til Jægervasshytta og 28 - 30. oktober til Tussevollen, se turoversikten.

Av kommende program kan vi minne om at Barnas Turlag starter opp igjen med

- trilleturer hver måned med start 24. mai.

Vi vil også gjenta suksessen fra i fjor med

- middag på øya-turer; korte ettermiddagsturer med grilling og mat i nærområdet på Tromsøya, ca en gang i måneden med oppstart i juni.
- Det vil bli overnattingstur med telt til Sørvika ved Brensholmen
- Det vil bli fisketur til Laksvatn.
- Det vil bli familieturer i juli og september til Turboleiren ved Jægervatnet.

Også i år blir det 5 turer med Turbo. Vi legger ut koder på kjente og passende fjelltopper, og man får premie for å samle 5 koder. Tilbudet starter 10. juni og varer til 2. oktober.

Nærmere opplysninger og dato for arrangementene vil du finne i aktivitetskalenderen på nettet, www.turistforeningen.no/troms, eller du kan henvende deg til Turlagskontoret, tlf. 776 85175.

Samlinger (arrangeres av FSG)

Dato	Antall dager	Tema	Vanskegrad	Kartblad	Arrangør
24.-26. juni	2	Fellessamling på yttersida	** ~		Geir Bye 992 45602
1.-10. juli	10	Lofoten fjell og fjord, Djupfjorden	**/** ~(/\) utstyr etter behov		Yngve Antonsen 917 35520 Fredrik Anderson Anne Muladal
25.-28. aug	4	Samling Senja	***/\	1333 I Gryllefjord 1433 IV Mefjordbotn	Jan Fredrik Frantzen Harald Faste Aas 952 80638
2.-4.sep	3	Bresamling Steindalen	***/\ Isøks/stegj.	1633 IV Skibotn	Robert Kamben 458 54899

Kurs

Dato	Antall dager	Kurstype	Arrangør	Info/påmelding
Juni		Kajakkurs	BT	For barn/unge 10 – 15 år Se nettsidene.
Juli		Kajakkurs	BT	For barn/unge 10 – 15 år Se nettsidene.
10.-14. aug	5	Brekurs	FSG	Se nettsidene.
5.-11. sep	7	Turlederkurs - Sommerturleder	TT	Se nettsidene. Søknadsfrist: 1. august.
4.-6. nov	3	Skredkonferanse		Se www.skredkonferansen.no

Troms Turlag samarbeider om Ti på Topp

Troms Turlag har innledet samarbeid med Troms og Finnmark Bedriftsidrettskrets i arrangementet Ti på topp. Vi kan tilby salg av turpakker fra Turlagskontoret.

Det vil i sesongen bli arrangert fellesturer til de fem ekstratoppene; 1000-meteren i Lakselvbukt, Durmålstind på Kattfjordeidet, Blåtind i Balsfjord, Ullstind ved Snarbyeidet, Bakaromntind ved Vikran. Alle disse turene er beskrevet som krevende og beregnet tidsforbruk er fra 4-8 timer. På disse turene vil det være en medturleder fra Troms Turlag.

Tidfesting av turene er ikke klar i skrivende stund, men vil bli annonsert på nettet, www.tfbk.no og www.turistforeningen.no/troms

Pilegrimsvandringer i Tornedalen

Av Toril Skoglund

En pilegrimsvandring er tradisjonelt en vandring mot et hellig sted. I middelalderen hadde troen på relikvier en sentral plass i fromhetslivet. Relikviene var ofte levninger etter en martyr eller gjenstander knyttet til det hellige, og disse hadde mirakuløse og velsignende krefter, mente man. Jo nærmere man kom denne «kraftkilden», desto sterkere virket den. Det var nettopp troen på relikvienes evne til å utvirke mirakler som la grunnlaget for pilegrimsvandringene. De guddomskrefter som var blitt synlig gjennom helgenene, håpet pilegrimen å få del i ved å besøke helligstedet.

Nesten alle religioner har i løpet av historien hatt en eller annen form for vandring, enten til en hellig plass eller for bot og bedring. Dagens pilegrimer har

langt mer variert formål med sin vandring. Alle kan ha sine grunner for å legge ut på en pilegrimsvandring. For noen er det stress, arbeidssituasjon og livskriser som gjør at man legger i vei. Mange søker eksistensielle svar om livet og sin egen person.

Andre mennesker har andre formål, enten de ønsker mosjon, oppleve historiske eller kulturelle begivenheter. Den moderne pilegrimsvandringen passer for alle. Den kan vare fra flere uker til bare noen timer. Nidarosvartetstørstepilegrimsmålet i Nord-Europa i middelalderen. Det viktigste pilegrimsmål i Norden var Hellig Olavs skrin i Nidarosdomen. Den norske helgenkongen beholdt sin status som en slags nordisk «overhelgen» middelalderen igjennom, og ble like høyt æret i nabolandene som i sitt eget Norge. Andre kjente pilegrimssteder i Europa som Roma, Santiago de Compostela og Jerusalem har historiske, kulturelle og åndelige bånd til Norden og



Papaver Laestadium - Læstadisualmuen – et velkjent plantenavn, men en sjeldenhet å treffe på. Denne valmuen er stedegegn for Skandinavia, og finnes på fjellet Paras i Storfjord kommune, hvor Lars Levi Læstadius først fant denne arten. Foto: Ivar Heggelund



Lars Levi Læstadius (1800-1861).

Nidaros. Olavsveiene er nå godkjent som Europeisk kulturvei på linje med pilegrimsveiene til Santiago de Compostela. Denne statusen innebærer at pilegrimsveiene i Europa nå utgjør et stort felles rutenettverk med Santiago i vest, Jerusalem i øst, Roma i syd og Nidaros i nord.

Tornedalsrådet, en samarbeidsorganisasjon for Tornedalskommunene i Finland og Sverige, samt de kommuner i Norge som grenser til Tornedalen, har gjennomført et prosjektarbeid som kartlegger muligheter for pilegrimsvandring i Tornedalen. En reise fra hav til hav som kan by på vakre landskap og en rikholdig historie. De mange kirkene i grenseområdet mellom Sverige, Finland og Norge utgjør naturlige veimerker. Nasjonenes særegenheter og kontraster med læstadiske innslag vil berike en vandring i disse trakter.

Lars Levi Læstadius hadde sitt virkeområde i Karesuando i Tornedalen på 1800-tallet. Han hadde stor betydning både som prest og botaniker. Under prestatiden i Karesuando dyrket Lars Levi Læstadius sin botaniske hobby. Han var på flere ekspedisjoner og forskningsturer, både alene og sammen med

svenske og utenlandske forskere. En av de mest kjente planteoppgaver han gjorde var Papaver Læstadium, en fjellvalmue som ble oppkalt etter han. Læstadius vant internasjonalt ry som botaniker, og hans botaniske arbeider betegnes som fremragende. Tilsammen reiste han over 8000 km på sine botaniske reiser, og hans plantesamling omfattet 6500 pressede planter.

Går man lenger tilbake i tid, ser vi at det var de rike forekomster av fisk i elver og vann, samt gode jaktmuligheter som lokket folk til Tornedalen. Jordbruk ble det viktigste næringsgrunnlaget blant innflyttere og nybyggere i Tornedalens nedre del, mens den øvrige delen har vært samenes og reinens domene siden siste del av 800-tallet. Det finnes flere funn fra samiske offerplasser i dette området som stammer fra grensen mellom førhistorisk og historisk tid. Svært mange av de gjenstander man har funnet har bakgrunn i Øst-Europa og viser at der må ha vært vidtgående kontakter med områder i Finland, Baltikum og Russland. Gjenstander med bakgrunn i det sørlige Sverige er svært sjeldne.

Derimot har man funnet ganske mange norske mynter i svensk lappmark, f.eks. i Rautasjärvi i Jukkasjärvi sogn (datert til midten av 1000-tallet). Det viser at der må ha vært god kontakt mellom samer på norsk og svensk side allerede i vikingtiden. Der er for øvrig en betydelig mengde kors i funnene fra samiske offerplasser, noe som tyder på at samene i sen vikingtid hadde kontakt med en norsk befolkning som i hvert fall kjente til kristendommen.

I prosjektet til Tornedalsrådet er det samlet mye informasjon og materiell for å utvikle et nettverk av pilegrimsvandring. Likevel gjenstår en god del arbeid, som ytterligere forskning på området og kartlegginger av aktuelle leder. Det må utvikles et godt kartmateriell egnet for vandring og materiell somformidler historien, severdigheter og muligheter for losji og aktiviteter. - Kanskje kan dette danne grunnlaget for å utvikle en led i sporene til Lars Levi Læstadius - «Læstadiusleden»?

Dag Hammarskjölds pilgrimsled



Av Jorunn Mørkved

På en liten dagstur sørover langs Kungsleden fra Abisko, kommer vi etter et par kilometer til et flott, høyt treskilt hvor det står Meditationsplats. Stedet ligger på en liten haug med utsikt til Abiskoelva. Ved sida av skiltet ligger en vakker, rund naturstein. På den ene sida er inngravert *Den längsta resan er resan inåt*. På motsatt side står den samme teksten på samisk. Vi slår oss ned ei stund, fordi det er godt å være her, spesielt og vakkert. Det burde være flere slike steder i fjellet, er vi enige om.

Tilbake på Abisko Fjällstation seinere på dagen finner vi en liten brosjyre som avslører at stedet vi har vært på er den første av sju meditasjonsplasser på Dag Hammarskjölds pilgrimsled. Leden starter ved Abisko og ender ved Nikkaluokta, 90 kilometer lenger sør. Strekkene mellom meditasjonsplassene varierer mellom 8 og 21 kilometer. Tekstene som er inngravert på steinene langs pilgrimsleden er henta fra Hammarskjölds bok «Vägmärken». Det var Svenska Kyrkan, Länsstyrelsen i Norrbotten og Svenska Turistforeningen som gikk sammen om å opprette leden i 2004.

Dag Hammarskjöld var som kjent FNs dyktige generalsekretær på slutten av 1950-tallet, og han omkom i ei dramatisk flyulykke i Afrika i 1961. Han fikk Nobels Fredspris for 1960 posthumt. Hammarskjöld var glad i fjellet, og Abisko-området var et av hans favorittsteder. Han var en belest mann, og han skrev flere bøker.

Pilgrimsvandring er en urgammel tradisjon, som har blitt tatt opp i moderne tid. Samene har i alle år

hatt sine pilgrimsleder og besøkt sine egne hellige steder. Det moderne mennesket pilgrimsvandrer i hopetall til Santiago de Compostela og til Nidaros og andre kjente steder. Nå har folk her nord mulighet til å vandre i et vennlig fjellterreng og samtidig få en liten ekstra opplevelse i form av «åndelig føde». Noen vil stoppe opp, la seg berøre av Hammarskjölds kloke ord og ta de med seg videre på fjellturen.



Meditasjonsplassen like sør for Abisko. Foto: Jorunn Mørkved

Gourmettur til Rostahyttene 21.-23. januar

Da vi startet opp fra Innset fredag ettermiddag var vi 8 matglade deltakere, 2 turledere og en kokk. Deltakerne var geografisk spredt fra Skjervøy i nord til Finnsnes og Harstad i sør, og mange hadde en anstrengende etappe på glatte veier før de ankom Innset.

Skyfri himmel

Turen opp til hyttene gikk utrolig bra for de fleste av deltakerne, bortsett fra for kokken Marko Tamsi, som hadde glemt at det var en del år siden sist han gikk på ski, men med «stayer»-evne og en god porsjon humor kom også kokken frem til hytta. Vi startet i Tromsø med regn og skikkelig hålkveær, ankom Innset til snøvær, og Rostahyttene til borti mot fullmåne og nesten skyfri himmel. Rammen for en «høydare» var dermed lagt.

Etter at kokken hadde fått roet ned og tøyd av seg de verste krampene var det klart for middagsforberedelser. Menyen på fredag inneholdt finsk fiske-suppe (klar) m/brød og smør, og solboller og kakao til dessert. Det smakte himmelsk etter en lang og mørk tur innover Rostadalen.

Gourmetkveld

Lørdag morgen var følget tidlig på beina og klar for nye mat- og turopplevelser. For å skjerpe appetitten tok vi noen timers tur innover mot Moska. Været hadde nå skiftet til vind og kraftig snøvær, men det la overhode ingen demper på turlysten til deltakerne. Vel tilbake på hytta ble det vinsmaking akkompagnert av Alf Brustads historiske resymé fra Rostadalen. En fin start på noe som skulle bli en stor hyllest til gourmetmaten. For å komme igjennom en gourmetkveld bestående av fem retter, valgte vi å starte matlagingen tidlig på ettermiddagen. Vår kjære kokk Marko hadde forberedt seg godt, og det gjorde at deltakerne følte de var en del av et kokke-

team. Maten ble laget med innsats fra deltakerne og det med en pedagogisk og lærevillig kokk.

Kulinarisk sammensetning

Første rett for kvelden var fylt pasta med karri-kremsaus, deretter fulgte marinerte krepsehøler på salatseng, fylte sjampinjong med bacon og norzola og kveldens «høydare» var lammekarré med urtepotet og rødvinsaus. Rett og slett fantastisk nydelig, og det tilberedt så enkelt at de fleste kan lage slik mat. En slik kulinarisk opplevelse må selvfølgelig avsluttes med dessert, og det ble skogsbærparfait med skogsbærsaus. Menyen var omhyggelig komponert med tanke på alt fra transport, holdbarhet til farger og kulinarisk sammensetning. Dette servert med en god vin gir en opplevelse man sjelden får på Troms Turlag sine hytter. Med et slikt grunnlag ble resten av lørdagskvelden veldig hyggelig for både deltakere, turledere og kokk.



Lekker hovedingrediens til finsk fiske-suppe.

Oppskrift på finsk fiskesuppe (som enkelt kan lages på ei turlagshytte)

100-150 g laks pr pers

50 g kålrot i terning

50 g gulrot i terning

100 g poteter i terning

½ løk, finhakket

1 fiskebuljongterning eller to

Vann

Olje, smør, dill

Salt, pepper

Varm litt olje i kasserollen. Ha grønnsakene, løk og potetene i. La surre, ikke brunes.

Ha i vann og buljong. La småputre til grønnsakene begynner å bli møre. Ha laksebitene i. Smakes til med salt og pepper.

Til slutt en klatt smør opp i gryta. La trekke ferdig.

Suppa kan pyntes med finhakket purreløk rett før servering.

Flott opplegg

Søndag var vi tidlig i gang med rydding og pakking for å komme oss avgårde i rett tid. De fleste hadde tross alt en lang vei hjem. Turen nedover dalen gikk veldig bra og vi var fremme ved bilene på Innset på rekordtid. Takk til hyggelige deltakere, Marko og Rica Ishavshotell som stilte velvillig opp for å bidra



Marinerte krepsehaler på salatseng.

til dette som ble et fantastisk opplegg.

Tekst og foto: John Arve Skarstad



Glade og forventningsfulle turdeltakere.

Rovdrift, økonomisk vekst og klima

På tur i vinterfjellet jaktet våre to hunder ivrig på døde, frosne lemmer som låg på rabbene. Sjølsagt var her også levende lemmen, men de holdt seg på lune steder under snøen. Der overlevde de på sparsom fjellvegetasjon.

Dette eksempelet fra fjellet i indre Troms kan på mangemåtersammenlignes med verdenssamfunnet. Den rike verden har ressurser og kan leve i overflod, «på de lune plassene under snøen». Den store massen blir fortrengt, frarøvet ressursene og mange dør av sult...

Samfunn av lemmen og mennesker er på flere måter like og de samme lover gjelder for dem. Ukontrollert vekst uten grenser vil alltid kollapse.

Utvandring og rovdrift

Når veksten har spist opp ressursene, har samfunnene bukket under eller vandret ut. Slik har det vært med isolerte menneskesamfunn over alt på kloden gjennom tidene. I historia kan vi også lese om folkevandringer på grunn av manglende ressurser. Den rike del av verden har gjennom tidene, når presset på naturen og ressursene har blitt for stort, funnet ulike løysinger med utvandring og plyndring av ressurser i andre deler av verden. Etter Columbus, 1492, blei Amerika løysinga for Europa i flere hundre år. Her var fritt land for europeerne, og de såg ikke på de som brukte landet, indianerne, som likeverdige mennesker. De blei slaktet ned for å gi plass til innvandrerne i den nye verden. Ressurser som tilhørte indianerne, blei røvet og fraktet til Europa.

Da Columbus kom til Amerika, hadde kontinentet et folketall på mellom 200 og 300 millioner. Etter noen år var antall indianere sunket til noen få millioner. Dagens samfunn på det amerikanske kontinent er således grunnlagt på nedslaktning av menneskene som levde der før Columbus, vekst og overbefolkning i Europa. Europeernes vekst blei også videreført gjennom utplyndring av Afrika og landene i Østen.

Amerikas vekst bygger i tillegg på millioner av slaver importert fra Afrika. Dette viser at den rike verdens vekst og utvikling i stor grad bygger på utplyndring av ressurser samt nedslaktning av mennesker og deres kultur. Dagens fattige har ingen steder å utvandre til og den rike verden vil ikke ta i mot dem.

I tillegg til å leve stort på den fattige verden, driver vi i dag i økende grad rovdrift på klodens natur og ressurser.

Fossil energi

«Klimaet endrer seg og det skyldes i stor grad menneskelig påvirkning», sier FNs Klimapanel og en rekke vitenskapsakademier verden over.

En viktig faktor i denne prosessen er energibruken. Jordas kull-, gass- og oljeresurser er rester av levende organismer som er omdannet og lagret i jordskorpa gjennom millioner av år. Er det bærekraftig forvaltning å forbruke det naturen har produsert gjennom millioner av år, i løpet av noen få generasjoner? Svaret er sjølsagt nei. Store utslipp av klimagasser, spesielt CO₂, øker temperaturen og påvirker naturen og livet på jorda.

Innholdet av CO₂ som er den viktigste klimagassen i atmosfæren, og temperaturen øker i takt med forbrenninga av fossilt brensel.

I neste omgang kan dette blant annet føre til at store mengder CH₄, metan, som er lagret i permafrosten i Arktis, lekker ut i atmosfæren. CH₄ er en meget effektiv klimagass og dersom metanlageret lekker ut, har det en drivhuseffekt som tilsvarer mer enn jordas totale lager av fossilt brensel. Dette kan føre til at systemet kommer helt ut av likevekt og temperaturen stiger dramatisk. Fossilt brensel er drivkraften bak økonomisk vekst og hovedårsaken til klimaproblemene. Bruken av fossilt brensel må derfor fases ut snarest av hensyn til klima. I den forbindelse er et nei til boring etter olje og gass utenfor Lofoten, Vesterålen og Senja et viktig steg på veien.



Marsvinter på Lappjord.

Nye energibærere

Den teknologiske utviklinga har gjort det mulig for menneskene å utnytte ressurser vi tidligere ikke var i stand til å utnytte. Når det gjelder energibærere som kan erstatte fossil energi, arbeides det med fornybare energikilder. I Norge har spesielt vasskraft vært viktig for vår vekst og utvikling. Vindkraft har de seinere år kommet inn for å erstatte fossil energi, men ser ut til å tape i konkurransen med gass og olje. Vindturbinparker og overføringslinjer er arealkrevende og skader naturen og dyrelivet, spesielt fuglene. Disse inngrepene er og estetisk forurensende.

Enkelte hevder at bioenergi og biodrivstoff kan løse energiproblemet i framtida. På den annen side vil slike løsninger gå ut over det biologiske mangfold samtidig som produksjon av disse energibærere vil legge beslag på produktiv skog og matjord; det

er som å ta maten ut av munnen på menneskene i den fattige verden.

Det biologiske mangfold reduseres på grunn av vår rovdrift på naturen og arter forsvinner i økende tempo, opptil tusen ganger raskere enn den naturlige evolusjonen tilsier. Et eksempel her er biene som er i sterkt redusert antall på grunn av gift og forurensning. Dette kan på sikt redusere matproduksjonen.

Nei til mer økonomisk vekst

Disse spredte eksempler på vår rovdrift på natur, miljø og mennesker, viser at den rike verdens måte å leve på ikke er bærekraftig; den gir ikke alle mennesker de samme muligheter. For å oppnå ei bærekraftig utvikling, må det skje ei økonomisk utjæmning og rovdrifta på naturen og miljøet må opphøre. Den rike verden må redusere sitt forbruk av natur



Inga og Ellen Marie henter vatn til Vuomahytta da isfiskerne ikke hadde tid til det.

samtidig som den fattige verden får dekket sine basale behov. Vi må snarest få en overgang fra fossil til fornybar energi og økonomisering av energibruken for å redde klima. Vi har kunnskap og teknologi til å gjøre dette, men mangler vilje. Dette angår oss alle og for å snu dagens skeive utvikling, må vi all ta ansvar.

Mer økonomisk vekst i den rike verden er en forferdelig tanke sa den norske nobelprisvinneren i økonomi Trygve Haavelmo i 1989. Utviklinga etter den tid gjør at denne tanken er enda mer forferdelig i dag.

Hva gjør våre politikere i denne situasjon? I stedet for å ta miljø- og klimakrisa på alvor «bærer de ved til bålet»; de pøser, med få unntak, på med mer

vekst, økt forbruk og mer fossil energi i den tru at mer av det som skaper krisene, skal løse dem. Trur de på julenissen?

Tekst og foto: Hans Prestbakmo



Lappjordhytta i mars.

Årsmøtet i Troms Turlag



Av Jorunn Mørkved

Leder Ivar Sæter innledet årsmøtet i februar med «styreleders tale» hvor han utdypa utfordringer forhold til vedlikehold, drift og den «nye tid». Nesten 4000 medlemmer har forskjellige meninger, og det kan være utfordrende å balansere de ulike interessene mot hverandre.

Årsmøtet var godt besøkt, og folk viste stort engasjement. Etter en god del diskusjon ble det vedtatt at det skal bygges ny hytte på Dærta. Arbeidet begynner allerede i slutten av juni. I løpet av ei dugnadsuke håper man at en god del arbeid skal være unnagjort. Det ble også vedtatt at det kan bygges badstu ved Jægervasshytta. Styret i TT og FSG skal i felleskap utarbeide planer om prosjektet.

Valter Jensen fikk «Den gyldne varde» for sin store innsats for Turlaget. Anna-Brith Arntsen gikk ut og John Arve Skarstad ble valgt inn i styret. Ole Wille gikk ut som 3. vara og blir etterfulgt av Magnar Uvsløkk.

Utdrag fra årsmeldingen:

Drift: TT er et mellomstort turlag, og den daglige drifta krever mye tid og oppmerksomhet.

Driftsutfordringer: Man ser at det finns muligheter for bedre kommunikasjon med medlemmer, større medlemsrekruttering og en styrking av kurs- og turaktiviteter. Det er også utilstrekkelig med dugnadsressurser og nødvendig kompetanse til tyngre vedlikehold og mindre byggeprosjekter.

Utvalg og grupper: De gruppene som har kommet godt i gang er Hytteutvalget, Merkeutvalget, Fjellvåkenredaksjonen og et fellesturutvalg.

Ureglementert bruk av hyttene: Enkelt saker som

hærverk, manglende betaling, bruk uten avtaler og utilbørlig adferd krever oppmerksomhet og tid. Det er heldigvis ikke mange slike saker.

Tomter og eierforhold hyttekjeden Trollvassbu-Skarvassbu: Det har vært arbeidet med disse sakene, men ulike forhold gjør at TT nå ikke engasjerer seg sterkt.

Andre viktige sakstyper som styret arbeider med: Økonomistyring. Inntektssikring. Inkludering av ny medarbeider. Ny hytte på Dærta. Eksterne møter og representasjon. Intern samhandling i TT. Vekke til live tradisjon med medlemsmøter. Vedtektene. Turlederutdanning. Byggeprosjekter og større vedlikehold. Høringer.

Styrets kommentar og noen vurderinger 2010 har vært et greit gjennomført driftsår. Regnskapet er i balanse, medlemstallet har økt med ca 4%, turprogram og turtilbud kommer regelmessig, antall overnatningsdøgn er stabilt, hyttene er i god stand, tilsynene og andre som bidrar med innsats gjør jobben.


Utfordringer: I 2010 er det utført mindre vedlikehold enn ønskelig, og noen prosjekt har blitt forskjøvet eller forsinket. Dette kan til en viss grad skyldes en viss svekking av dugnadsånden. TT har imidlertid også i mange år lent seg til noen få ildsjeler som det har blitt trukket store vekslers på.

I underkant av 4000 medlemmer med ulike ønsker, verdier, sammensatte interesser osv krever ydmykhet og en betydelig pedagogisk utfordring for Turlaget.

TT kan bli mye mer aktiv på området natur- og miljøvern. Det er et kapasitetsspørsmål, og andre oppgaver har blitt prioritert.



Anna-Brith Arntsen får blomst og vakre ord for sin innsats i styret. Foto: Harald Bohne



Valter Jensen med «Den gygne varde». AW Theodorsen og Pål Tengedal til høyre. Foto: Harald Bohne

Hyttebesøk: Det er registrert 11432 hyttebesøk i 2010, en liten økning i forhold til året før. Trollvassbu har flest overnattinger (718). De mest besøkte hyttetunene var Rostahyttene, Dividalshyttene og Gappohyttene.

Bruk av hyttene: Det finns mørketall på at gjester ikke skriver seg inn eller unnlater å betale. Et stort antall besøkende er utlendinger, og det er relativt stort skoleklassebesøk på hyttene. TT søker å lage avtaler med reindriftsnæringens bruk av hyttene, og det er gjort avtaler med kommersielle aktører.

Tilstand og vedlikehold: Det nye Hytteutvalget har satt opp en vedlikeholdsplan for perioden 2011-2014. Det har i 2010 blitt utført en del mindre vedlikehold av ulike hytter, Varmebua på Kjølén er snart ferdigstilt, det er ombygging av Nye Skarvassbu, og Hundehytta på Gappo skal flyttes (ved hjelp av Forsvaret) våren 2011. Bernt Løvlid har utført branntilsyn på 6 hytter og kontrollert 20.

Det har vært stor dugnadsinnsats vedrørende hogging, transport og kløyving av ved.

Rutenettet på ca 600 km vedlikeholdes kontinuer-

lig, og det ble mye ekstraarbeide pga den voldsomme vårløysinga i mai.

Aktivitet

De fleste gruppene melder om bra aktivitet. Barnas Turlag utmerker seg som tidligere. De har hatt 20 arrangementer med tilsammen over 1000 deltakere. Barnas Turlag Indre Troms har lagt ned virksomheten pga liten oppslutning.

Barnas Turlag Malangen ble opprettet på slutten av året.

DNT Ung har hatt frafall av sentrale personer, og aktiviteten er lav: TT vil i 2011 arbeide for at gruppa skal bestå.

Kontoret

Kontoret legger ned stort arbeid i å forbedre arbeidsrutiner og den daglige driften av TT. I juni 2010 ble det ansatt en person i en 3-årig 50% prosjektstilling. Den skal hjelpe til med daglig drift, i tillegg til å være kontaktperson for Barnas Turlag og DNT Ung. Nettsidene er forbedret, og informasjonskanalene øker. Kontoret har tatt inn nye produkter med rabatt til medlemmene, salget er økende.



Skilt til besvær...?

Foto: Hermien Prestbakmo

Til ettertanke. Alle hytter har fått skilt som viser hvor utslagsvatn, aske og tissing skal være og kan foregå. Noen plasser fungerer det greit, andre plasser absolutt ikke.

På Lappjord forsvant asken i buskene utfor bakken. En del sølvpapir og noen «brente» ølbokser har vi plukket fram. Med skiltet som anviser en bestemt plass for dette er det visst ikke alle som forstår. Forskjellen mellom utslag og søppel: Utslagsplassen blir brukt som søppeltømme plass og en haug utbrente, men ikke bortbrente ølbokser og patroner dukker nu fram fra snøen. Tror noen virkelig at dryteposer, suppeposer og ølbokser brenner til aske?? Vi har sagt det før og sier det igjen: Det er en sur jobb å plukke fram det andre ikke gidder å ta med hjem. Vinterstid har vi pulk som vi kan ta med

andres søppel heim med, men det er med en flau følelse på vegne av de som ikke tenker.

Naturen er stasstua vår, asken og utslagsvatn gir gjødsel, resten er søppel og det tar man med seg heim. Sånn er det bare.

Vi har tatt bort skiltet. Oppfordring om å ta med seg søppelet sitt henger på bøssa, som det har gjort i mange år.

Et positivt vårtegn stod en enslig linerle for som fulgte med våre aktiviteter, fra hyttetaket. Og påskedagene kom med påskevær, noe vi var helt alene om å oppleve på Lappjordhytta.

Hans og Hermien Prestbakmo

Nytt fra Troms Turlag

Medlemsmøter høsten 2011

Styret kan fornøyd konstatere at medlemsmøtene på Driv har vært en suksess. Etter at vi startet opp igjen med medlemsmøter høsten 2010 har vi hatt ulike temaer på programmet:

Meteorologi – Fjellplanter - Norge på langs - «Fjelltreff»


Oppmøtet har vært fra 30-70 deltakere, noe som må sies å være veldig bra. Tilbakemeldingene vi har fått har vært gode. Tusen takk til foredragsholderne våre som har engasjert oss med spennende temaer. Når dette leses, går vi en ny sesong i møte, og vi tenker å fortsette med medlemsmøter utover høsten. Vi vil imidlertid gjøre en liten endring på høstens møter. De av dere som var på årsmøtet i februar la sikkert merke til at medlemmene hadde

mye på hjertet. Styret ønsker en engasjert medlemsmasse velkommen og vil derfor legge til rette for gode diskusjoner og idedugnader om Troms Turlags drift, utfordringer og utvikling. Vi er veldig glad for at så mange bidrar med sin kunnskap og engasjement. Medlemsmøtene i høst planlegges derfor å være en blanding av åpent møte med foredrag og rene medlemsmøter der det blir anledning til å diskutere ulike temaer som berører Troms Turlag. Vi vil komme tilbake til tema og program når høsten er like om hjørnet. Kom gjerne med forslag. I mellomtiden: sett av datoene 29.09, 27.10 og 24.11. Møtested og tema annonseres på nettsiden vår. Velkommen!

Av Nina B. Cheetham

Lyst til å være hyttetilsyn?

Troms Turlag søker hyttetilsyn for Nye Dærta og Store Lappjord. Hyttetilsynet har ansvaret for løpende tilsyn av hytta og enklere forfallende arbeide. Det betyr at de besøker hytta regelmessig for å se at alt er i orden. En viktig oppgave er å kontrollere at det er ved og gass på hytta. Hyttegjestene skal vaske etter seg selv, men en gang i mellom er det nødvendig med storrengjøring, og dette sørger tilsynet for, gjerne med dugnadshjelp. Det skal alltid være tilgang på rene kluter og håndklær, og laken og putevar må vaskes med jevne mellomrom. En del enklere vedlikehold, f.eks. maling og beising, gjøres av tilsynet, men dette også gjerne ved hjelp av dugnadsfolk. En mer komplett beskrivelse av hva det innebærer å være hyttetilsyn, får man ved å lese Troms Turlags instruks for hyttetilsyn. Tilsynsjobben er ikke lønnet, men man får overnatte gratis på alle turlagshyttene til Troms Turlag. Vennligst send søknad så snart som mulig til troms@turistforeningen.no eller per post til Troms Turlag, Postboks 284, 9253 Tromsø. Søknaden merkes «Tilsyn Nye Dærta» eller «Tilsyn Store Lappjord»



Små og store hyttegjester kan glede seg over hyttetilsynenes gode arbeid. Foto: Toril Skoglund

Kan vi møtes på Dærtta i sommer?

Tenk å være der i flere dager! Dærtta – det ultimate fjellområdet i Troms Turlags hyttenett. Høyfjell, fiskevann, topper, grotter, reinsdyr, jerv, bjørn..... Langt unna bilveg. Bo på hytta eller i telt sammen med gode venner.

Hytta ja. Nå er der slik at Gamle Dærtta holder på og «råtner på rot». Etter utallige reparasjoner og straks-tiltak har Årsmøtet i Troms Turlag vedtatt at vi skal bygge helt ny hytte som sikringshytte.

Nå skal vi på nytt gjøre et durabelig løft ved å gå sammen og bygge hytta på dugnad. Siden bygginga av Jubileumshytta på Rosta ble så vellykket på alle måter, går vi på med krom hals og bygger ei hytte som vi kan få mye glede av. Det blir mye arbeid, men også mange fine naturopplevelser og mye sosialt med god mat. Og best av alt: vi bygger til oss selv. Troms Turlag står som eier av hyttene på Dærtta.

Byggekomiteen planlegger at hovedbyggeperioden blir den siste uka i juni og første del av juli.


27. juni blir alt av materialer løftet opp og grunnarbeider og reising vil bli utført. Vi regner med at vi kan komme så langt at hytta blir lukket i løpet av den tida.

Senere ut over høsten 2011 vil det bli utført innredningsarbeider. Frivilligemannskaper for første del av byggeperioden er så å si på plass, men vi trenger hjelp videre til høsten og senere til å rive Gamle Dærtta høsten 2012 og til å frakte bort materialene i 2013. Dærtta ligger langt inne på fjellet, og det er ikke bare å ta en liten svipptur for å hjelpe til. De som vil ta et tak, må regne med å være noen dager når de alt tar turen.

Kan du være med en del av tida, trenger vi din kompetanse og dine krefter. Vi trenger all slags hjelp, til snekring, isolering, kaffekoking, grøtkoking, handlangere, ryddemannskap.

Ta kontakt med Jorunn, tlf. 988 69 100 og meld din innsats. Hun er den som koordinerer mannskapene. Byggekomiteen består av Trond Pedersen, Bjarne Bockelie og Jorunn Fleten.

Tromsøs største utvalg i turkart!



Smånytt

Økologisk krigsmaling i blåbærskogen, Henning, Ingrid og Idunn. Foto: Lisbeth Johannessen

DNT – ung har vært ute av drift en tid. Det er et savn hos flere ungdommer som gjerne vil ha et tilbud for sin gruppe. Nå ser det ut til at dette løser seg. Niels Petter på Turlagskontoret, sammen med noen ungdommer som gjerne vil være med å dra i gang Ungdomsgruppa, planlegger møte for å sette opp et program. Som en «flying start» er det allerede planer om en topptur. Er du interessert, ikke nøl med å ta kontakt med Niels Petter, tlf. 776 85175 eller troms@turistforeningen.no

Dugnad på Rostahyttene 24. – 26. juni. Tilsynene på Troms turlags hytter i Rostadalen inviterer til dugnad og sosialt fellesskap. Vi kjører til Innset via Tamokdalen, og går de 6 km til Rostahyttene før vi tar en sosial sammenkomst med middag fredag kveld. Det er lett og fint terreng å gå til hyttene som ligger i hjertet av Rostadalen. Avreise Nansenplass kl 1400 fredag den 24. juni. Arbeidsoppgaver: Legging av takpapp, hellelegging, dotømming, rundvask, div. forefallende arbeid. Troms Turlag spanderer varm mat fredag og lørdag, og skyss til

Rostadalen for dugnadsdeltakerne. Påmelding; John Arve Skarstad tlf 46405657 eller john.arve.skarstad@hotmail.com Send oss dine hyttebilder! Nå har du muligheten til å gjøre årets dugnadsinnsats for DNT, og samtidig få en sjanse til komme på trykk i DNTs årbok! - Vi er rett og slett ute etter gode og ferske bilder. Det kan være alt fra kortspill ved peisen til et klassisk bilde som får fram hytta og landskapet rundt på en god måte, forteller redaktør for årboka 2011, Hallgrim Rogn. Årbøkene for 2011 og 2012 blir hyttebøker som presenterer alle DNT-hyttene fra nord til sør. Og ditt hyttebilde, med navn og bildetekst, kan altså få plass i en av disse årbøkene. I tillegg til bruk i årboka vil mange av bildene og brukes til omtalen av hyttene på UT.no. Og som en ekstra gulrot: Gavekort på hytteovernattinger venter i premie til de aller beste hyttebildene! Varmebua på Kjølen kan nå tas i bruk. Hytta har fått benker og varme, og den står åpen.

Forsidebilde: Læstadiusvalmuen. Foto: Ivar Heggelund

Neste nummer av Fjellvåken nr. 3-2011 kommer først i desember. Stoff til dette nummer må være hos redaksjonen

senest 1. oktober. I redaksjonen: Lisbeth B. Johannessen, Jorunn Mørkved og Toril Skoglund.

Vi ønsker alle velkommen innom Turlagskontoret til en hyggelig prat



Postboks 284, 9253 TROMSØ
Besøksadresse: Kirkegt. 2
Telefon: 77 68 51 75
Bankgiro: 8245 06 09141

Åpningstider: onsdag 12–16, torsdag 12–18, fredag 12–14

Telefon besvares i åpningstiden

- E-post: troms@turistforeningen.no
- Hjemmeside: www.turistforeningen.no/troms
- Redaksjonen i Fjellvåken ønsker stoff fra Turlagets medlemmer. Manus kan sendes til Turlagets adresse.
- Adresseendring meldes direkte til Turlagskontoret

