

SKAULEISPOSTEN

TURGLEDE HELE ÅRET | 2022 | ÅRGANG 37



DNT Ringerike



Side 6:
Stien

Side 10:
Vassfarkoia

Side 12:
Lerbergsetra

Side 31:
Frivillighetens år

INNHOOLD



Foto: Marius Dalseg

STIEN

Stien er noe vi er helt avhengig av for å utøve vårt friluftsliv. **6**

FASTE SIDER

- 3 Leder
- 4 Styret 2021-2022
- 4 Ansatte og tillitsvalgte
- 5 Medlemskap og overnatting 2022
- 5 Priser for overnatting 2022
- 20 Tur- og aktivitetsprogram 2022
- 24 Vilkår og retningslinjer for deltakelse på fellesturer
- 38 Kart over koier og stier
- 39 Koiene våre

ANSVARLIG UTGIVER
DNT Ringerike

REDAKSJONSKOMITÉ



Axel Johan Holt
axelholt@online.no



Per H. Stubbraaten
per.havard.stubbraaten@hadeland-energi.no

OPPLAG

2 300 stk.

FORSIDE

Natursti ved Lerbergsetra 2021.
Foto av Julie Ulven.

UTFORMING OG PRODUKSJON



Tom-Erik Bakkely Aasheim
tom-erik@turnips.no

TRYKKERI

Odd Palerud AS
post@palerud.no

POSTADRESSE

Postboks 51, 3502 Hønefoss

BESØKSADRESSE

Osloveien 10, Hønefoss

ÅPNINGSTIDER

Mandager kl. 10.00 - 17.00
Tirsdager kl. 10.00 - 14.00
Torsdager kl. 10.00 - 17.00

TELEFON KONTOR

Vibeke Tjøm: 926 64 825
Ellen Næsje: 952 40 607

NETTSIDE

dntringerike.no

KONTONUMMER

2230 20 00984



Foto: Ole-Martin Høgfoss

NYE VASSFARKOIA BLE TRE KOIER

Endelig er den nye Vassfarkoia på plass og nå inviteres det til offisiell åpning av koia i sommer. Ikke gå glipp av dette. **10**



Foto: Gunn Randi Tuft

LERBERGSETRA

Avtalen er i boks - nytt tilskudd til koietilbudet i Holleia. **12**



Foto: Sigrid Haugen

FRIVILLIGHETEN I DNT...

Det er en nasjonal satsning og fokus på frivilligheten i år. **31**



113915

LEDER

Det var kanskje ikke så mange som hadde forventet at jeg skulle ta over som leder i DNT Ringerike ved det ekstraordinære årsmøtet 2. desember, men foreningen har nå behov for at noen med erfaring, motivasjon og stå-på-vilje bretter opp ermene – jeg er klar!

Det har vært turbulent de siste årene med hyppig utskifting av ledere. Per H. Stubbraaten så seg nødt til å trekke seg som leder på vinteren 2021, og Arne Aursland tok over vervet frem til årsmøtet som ble avholdt i juni. Der ble tidligere Hole-ordfører Per Berger, valgt som ny leder. Men av medisinske årsaker måtte han trekke seg allerede på høsten. Igjen måtte Arne Aursland trå til frem til det ekstraordinære årsmøtet i starten av desember. Samtidig har nok de som har vært på årsmøtene eller lest referatene, fått med seg at det har vært noen utfordringer internt i foreningen. Uenigheter og uønsket oppførsel har dessverre vært noe som har tatt mye av tiden til både styret og administrasjon det siste året. Uten å gå i detaljer om selve hendelsene eller henge ut noen, så er dette saker som har vært vanskelig å håndtere for alle som har vært involvert. Det stjeler mye tid og energi, og det går på bekostning av motivasjon og lyst til å bidra. Dette er selvfølgelig ikke noe vi ønsker skal fortsette.

Derfor er det viktig at styret i foreningen tar tak i dette og jobber med å ordne opp, slik at det igjen kan bli arbeidsro og at vi kan konsentrere oss om det vi skal – nemlig legge til rette for et godt og variert turtilbud for liten og stor i og rundt Ringeriksregionen. Nå er det på tide å legge uoverenstemmelser bak seg og heller se fremover.

”
Nå er det på tide å legge uoverenstemmelser bak seg og heller se fremover.

Dessverre preger pandemien oss fortsatt i stor grad og vi går inn og ut av perioder med restriksjoner hele tiden. Dette er selvfølgelig krevende for oss som skal tilrettelegge for aktiviteter å forholde seg til, men også for våre medlemmer kan det være vanskelig å ha helt oversikt over hvilke regler som gjelder på koi eller på våre turer. Men vi håper selvfølgelig at vi om ikke altfor lenge kan gå tilbake til det vi kjenner som normalen fra 2019, og akkurat sånn som det ser ut i slutten av februar kan vi bare håpe det holder seg slik.

Den nye Vassfarkoia er under oppføring og allerede i midten av februar er det planer om overtakelse av koi. Planen er at vi skal åpne for booking av koi til påske. Det er planlagt storstilt offisiell åpning av koi 18. juni, så sett av datoen. Det skal bli godt å få på plass Vassfarkoia på Veneli. Etter at den gamle brant ned vinteren 2018 har vi leid Røde Kors-hytta noen km lenger nord, og det har vi vært takknemlige for. Tusen takk til Flå Røde Kors hjelpekorps for bistanden!

Som om ikke det er nok at vi åpner nye Vassfarkoia, så har vi jammen meg fått enda en koi på plass, nemlig Lerbergsetra. Her har vi inngått en langvarig kontrakt om å leie denne flotte setra i østre del av Holleia. Med sin nære beliggenhet til Hønefoss og opparbeidet turvegnett sommer som vinter – vil dette bli et eldorado spesielt for våre minste medlemmer, nemlig Barnas Turlag. Dette vil styrke vår satsning i Holleia og vil forhåpentligvis bli et populært supplement til de koiene vi allerede har.

Vi åpner også en ny sti i år. Denne går fra den nyrestaurerte hengebrua på Borglund, om Rishuet og inn til Ellingseterkoi. Det vil gjøre at man kan gå f.eks. trekanten Hønefoss, Ellingseterkoi, Lerbergsetra og Hønefoss. Dette er bynært friluftsliv i praksis.

2022 er nasjonalt Frivillighetens år. Dette kommer til å bli lagt merke til gjennom hele året, så det er bare å følge med. DNT Ringerike kommer til å øke fokuset på frivilligheten og kommer til å være mer synlig. Både for å fortelle om tilbudet vi har, men også for å forsøke å knytte til seg og verve nye frivillige. Frivillige er fundamentet i DNT Ringerike, uten de ville ikke foreningen eksistert. Kanskje du har lyst til å bli frivillig? Du er hjertelig velkommen!


Tom-Erik Bakkely Aasheim
Styreleder DNT Ringerike



Foto: Tom-Erik Bakkely Aasheim

STYRET 2021-2022



Foto: Ellen Næsje

Bak fra venstre: Tom-Erik Bakkely Aasheim, Miriam Hagge, Arne Aursland, Erik Brenden. Foran fra venstre: Julie Ulven og Karsten Lien. Ikke til stede: Turid Bjørnum.

2. VARAMEDLEM

Erik Brenden
tlf. 951 61 646
er-bren@online.no



1. VARAMEDLEM

Turid Bjørnum
tlf. 980 83 225
turidbjornum@gmail.com



STYRELEDER

Tom-Erik Bakkely Aasheim
tlf. 409 17 812
styreleder.dntringerike@dnt.no

NESTLEDER

Arne Aursland
tlf. 913 56 074
aaursl@gmail.com



SEKRETÆR

Karsten Lien
tlf. 909 99 867
karsten.lien@gmail.com



STYREMEDLEM

Miriam Hagge
tlf. 936 04 409
miriam.hagge@gmail.com



STYREMEDLEM

Julie Ulven
tlf. 480 75 407
julieulven@yahoo.no



ANSATTE OG TILLITSVALGTE



DAGLIG LEDER

Vibeke Tjømm
tlf. 926 64 825
vibeke.tjom@dnt.no



PROSJEKT- OG AKTIVITETSANSVARLIG

Ellen Næsje
tlf. 952 40 607
ellen.naesje@dnt.no



KONTORET

DNT Ringerike holder til i Ostloveien 10 i Hønefoss, i den gamle regimentsgården, rett ovenfor Hønefoss videregående skole (lyrkekollen). Se kartutsnitt nedenfor.

LEDER BARNAS TURLAG

Julie Ulven
tlf. 480 75 407
julieulven@yahoo.no



SE HER!

STIKOORDINATOR

Ledig verv
Er du interessert?
Ta kontakt med kontoret!



LEDER SENIORGRUPPA

Arnhild Ballangrud
tlf. 942 79 113
arnhi-ba@online.no



KOIEKONTAKT

Kjetil Sudgarden
tlf. 934 37 860 / 32 13 25 19
sudgarden.kjetil@gmail.com



LEDER KAJAKK

Ole Magnus Grønli
tlf. 918 84 411
steinsettahkk@gmail.com

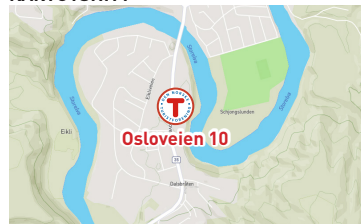


LEDER VALGKOMITEEN

Erik Lunde
tlf. 934 39 324
erilun2@online.no



KARTUTSNITT



MEDLEMSKAP OG OVERNATTING 2022

Som medlem i DNT får du medlemspris på DNTs 550 hytter og kan deponere på DNT-nøkkelen. Du får rabatt på turutstyr i DNT Nettbutikken, medlemsbladet Fjell og Vidde med flere årlige utgivelser, DNTs årbok som sendes til medlemmer på forespørsel eller kan leses digitalt på dnt.no, tilbud på turer og kurs over hele landet, og en rekke andre gode medlemsfordeler som du kan lese om på dnt.no/medlem/fordeler. Ikke minst støtter du det gode arbeidet for friluftsliv over hele landet.

Lokalt i Ringerike har vi 10 flotte koier. Vi har også turer, kurs og gode friluftsmiljøer for alle aldre. Vi har rabattavtale hos Sandberg Sport på Hvervenkastet som gir 15 % på ordinære varer til våre medlemmer. Når du melder deg inn i DNT er det postadressen som avgjør hvilken lokalforening du tilhører. Bor du innenfor vårt nedlagsfelt som strekker seg fra Krokskogen i øst til øverst i Vassfaret i nordvest, så tilhører du automatisk DNT Ringerike. Du kan se et kart som viser våre stier, koier og arbeidsområde på side 38. Bor du andre steder, men ønsker å være medlem i vår lokalforening må det gis spesielt beskjed om. Kontakt oss så hjelper vi deg!

TYPE MEDLEMSKAP	PRIS
Hovedmedlem	kr 740,-
Ungdom	kr 330,-
Barnas Turlag (0-12 år)	kr 140,-
Honnørmedlem (over 67 år eller uføre)	kr 580,-
Husstandsmedlem	kr 405,-
Familiemedlemskap	kr 1 325,-
Livsvarig medlemskap	kr 18 500,-

50 % RABATT PÅ KOIENE

Hva med å flytte hjemmekontoret ut på en av hyttene? Eller ta en hverdagspause og dra opp til en av våre koier en ukedag etter jobb, fyre i peisen, ta en varm kaffe ute med bare lyset fra stjernene, for så å dra rett på jobb dagen etter? Mange koier står tomme i ukedagene og vi tilbyr derfor 50 % rabatt fra søndag til torsdag frem til 1. juni, da får du koia helt for deg selv. God hverdagstur!

OVERNATTING OG BRUK AV KOIENE

Vi fortsetter praksisen med utleie av "hele koia" frem til 1. juni i første rekke. Dette vil si at man leier koia i sin helhet til en fast døgnpris. Deretter håper vi å gå tilbake til ordinær sengebooking. Vi lister derfor opp to sett priser under, så må dere i tillegg følge med på vår nettside hva som evt. gjelder etter 1. juni. Forhåndsbestilling gjelder alltid på DNT Ringerikes koier og du bestiller plass ved å gå inn på dntringerike.no/koier. Husk å ta med bestillingsbekreftelsen på tur og før ditt ordrenummer inn i feltet for betaling i besøksprotokollen. NB! Alle MÅ skrive seg inn i besøksprotokollen og det er det første du gjør når du ankommer koia! Følg anvisningene på koia nøye i forhold til renhold. Du får også informasjon om de til enhver tid gjeldende regler på din bestillingsbekreftelse. Les den nøye!

PRISER VED LEIE AV "HELE KOIA" (FREM TIL 1. JUNI)*

Stor koie 1 300,-	<ul style="list-style-type: none">FønhuskoiaVikerkoiaRøde Kors-hytta/Vassfarkoia (Fantebu eller Bertebu)
Medium koie 1 100,-	<ul style="list-style-type: none">BuvasskoiaGamle VikerkoiaGrønknutkoiaHovinkoiaLerbergsetraStorekrakkoiaTjuenborgkoia
Liten koie 750,-	<ul style="list-style-type: none">EllingseterkoiaJuliusseubua (Tjuenborgkoia)Stabburet på FønhuskoiaVestekrak (Storekrakkoia)Vassfarkoia (Bjønnebu)

DNT-NØKKELE

Alle koiene som driftes av DNT Ringerike er utstyrt med DNT-nøkkel.

Nøkkel til koiene får du ved å henvende deg til kontoret vårt, Norli bokhandel på Kuben, Sport 1 Hvervenkastet og Thon Hotel Bjørneparken på Flå. For å få deponere nøkkel må gyldig medlemskort i DNT fremvises.

Depositum for DNT-nøkkel er på kr 100,- og du kan beholde nøkkelen så lenge du er medlem av DNT.

BLI MEDLEM
SMS DNT TIL 2030

PRISER VED LEIE PÅ SENGEBASIS (FRA 1. JUNI)*

	MEDLEMMER	IKKE MEDLEMMER
Voksen	kr 290,-	kr 410,-
Ungdom 13 - 26 år	kr 50,-	kr 410,-
Barn 0 - 12 år	Gratis	kr 210,-
Hund (i bur)	kr 100,-	kr 100,-

* Forutsatt at smittesituasjonen ikke eskalerer.

DAGSBESØK, TELT OG HENGEKØYER

Som følge av pandemien er dagsbesøk og teltning ved koiene ikke tillatt foreløpig. Etter 1. juni håper vi å åpne opp igjen for dagsbesøk og teltning. Priser finner du på dntringerike.no/priser.

STIEN

Av Axel J. Holt

Den lange, lange Sti over Myrene og ind i Skogene hvem har traakket op den? Manden, Mennesket, den første som var her. Det var ingen Sti før ham. Siden fulgte et og andet Dyr de svake Spor over Moer og Myrer og gjorde dem tydeligere, og siden igjen begynte en og anden Lap at snuse Stien op og gaa den naar han skulde fra Fjeld til Fjeld og se til sin Ren. Slik blev Stien til gjennom den store Almennig som ingen eiet, det herreløse Land (innledning til Knut Hamsun «Markens Grøde», Gyldendal 1917).

Stien oppstår spontant. Den er organisk og nedbrytbar. Den er der fordi noen bruker den, og den blir brukt fordi den er der. Å vedlikeholde en sti er det samme som å gå på den (Torbjørn Ekelund «Stiens historie», Cappelen Damm 2018).

Det er 100 år mellom disse to sitatene. 101 for å være litt mer nøyaktig. Likheten er at begge sitatene forteller noe om menneskets forhold til stien. Hvordan du og jeg både kan undres over hvorfor og hvem (Hamsun), samtidig som vi må innse det praktiske ved bruken (Ekelund). En romantisk og en praktisk tilnærming, formet av den tid de to forfatterne levde i da de skrev disse tekstene. Hamsuns samtid preget av første verdenskrig, den inntil da største organiserte nedslaktning av menneskeheten, den første krigen der maskinene, teknologien, i stor grad erstattet soldaten, enkeltmennesket. En lengsel tilbake til det enkle, opprinnelige, til basis. Ekelunds samtid som er vår egen, med en teknologi som er i ferd med å glippe ut av våre egne hender og leve sitt eget liv utenfor vår kontroll.



En sti i Østmarka.



Blåmerka sti i Østmarka.

For begge forfatterne står stien for noe opprinnelig, noe eksistensielt: Både et vilkår for å finne fram, og et resultat av å ha funnet fram. Det å kunne flytte seg mellom to punkt uten annen kraft enn sin egen. Slik mennesket har gjort siden det kom ned fra trærne og beveget seg bortover i oppreist stilling.

Stien ligger naturlig i terrenget. Over lang tid, ved prøving og feiling har mennesker og dyr funnet at akkurat dér skal stien gå. Dyret mest på intuisjon, vane, kanskje erfaring? Valget mennesket tar er basert nettopp på erfaring, på kjennskap til landet. Tanken om når på året stien blir brukt. Ei reksele til vinterbruk går fra myr til myr, fra vann til vann. Isen er slett og fast. Sommerstid må stien søke over tørt lende, en avveining mellom hva som er kortest og hva som er best framkommelig for folk og fe.

For stien har alltid dekket et behov. Før var stien et redskap i livbergingens tjeneste. Jakt, fiske, sanking av sopp, bær og andre nyttige vekster. Nå, i vår overskuddstid, mer til lyst, glede, mental helse. Historikeren og bygdebokforfatteren Gudmund Bakke forteller om en dame bosatt inne på Krokskogen, at hun i en alder av 90 år (!) var på Gyrihaugen for første gang, da hun fulgte noen ungdommer opp dit. Hvorfor hun ikke hadde vært der oppe før? En kunne ikke kaste bort tida si på noe så unyttig som «å gå tur», sånn bare for sin fornøynelses skyld! (Årsmøtet i DNT Ringerike 15.6.2021).

Stien forteller historie. Stien er historie. Stien forteller om samkvem mellom mennesker, om slitet for det daglige brød. Når samfunnet endrer seg, endrer behovet seg også for ferdsel fra sted til sted. Det kommer en vei der stien lå. Stien blir taperen. Du og jeg blir taperne. Men vi kan jo selvsagt gå på veien, sykle på veien, kjøre bil ... Jo, selvsagt kan vi det. For har du fortsatt en tynn tråd av en forbindelse med det Bygde-Norge de fleste av oss tross alt kommer fra, vet du at skog og utmark er en vesentlig del av livsgrunnlaget og dermed også for bosetting i Bygde-Norge. Men det hindrer oss ikke fra å ha to tanker i hodet samtidig: Utvikling, som er vilkåret for videre bosetting. Bevaring, som er respekt for de som bodde ... og vandret her før oss.

Stien er historie. Stien forteller oss i dag noe om de som bodde her før, som la grunnlaget for den situasjonen vi lever i, nå. For det misunnelsesverdige gode landet vi lever i, i dag. Videre er stien opplevelse. Stien stiller krav til oppmerksomhet, til konsentrasjon, til det å være til stede i øyeblikket. Å gå på en sti er mental helse.



Foto: Mari Kolbjørnsrud

Ute og trasker.



Foto: Ellen Næsje

På sti i Holleia.

Jeg har flere ganger fått gleden av å «gjenoppdage» en gammel sti. Til fots i utmark sammen med en grunneier, ofte en eldre kar. «Jeg mener vi gikk slik», sier han og peker. Stien er grodd igjen, men et søkk bortover i lyngen, en litt annen farge eller lét på mose og lav, alt dette er med på å få et gammelt stifår fram i dagen. Jeg kjenner etter med føttene. Gynger kroppen litt opp og ned. Grunnen er myk her og her ... men her var det fast mark! Så ser jeg at jeg står midt i det som for noen generasjoner siden var en viktig ferdselsvei. Så viktig at denne stien fortsatt er grensa mellom eiendommer. Alle visste jo hvor stien gikk! Stien, der den svinger seg framom tuer og bergnabber, spretter over bekkefår og myrhalsar, krever et åpent sinn men gir et mangfold av opplevelser tilbake.

Sist sommer ferierte de fleste av oss her til lands. Slik ser det ut til å bli i år også. Hva med oppdagelsesferd i hjemtraktene? Før gikk et nettverk av stier fra bygda og inn på åsen. Noen er grodd igjen, kanskje er de borte for alltid. Men det er alltid et spor å finne. Kanskje en helt intakt sti, der den går fra et lé borti skaukanten, leiter seg opp gjennom lia, krøker seg rundt ei myr, krysser bekken der dét er lettest. Den store steinen ligger lagelig til som kvilestein. Skal tro seterfolket tok seg en pust i bakken her, når de buførte forsommerstid?

Stien er et av de enkleste kulturspor mennesket setter. Stien er bokstavelig talt et fotavtrykk. Et resultat av et behov for å finne fram. Når behovet blir borte, blir stien borte.

Søk bort fra veien og inn på stien! Det krever litt, for du vet vel hva den mest trafikkerte veien heter, den de fleste går? Minste motstands vei! Der du slipper å tenke, slipper utfordringene, slipper å skjerpe deg. Der du kan subbe videre i behagelig, sløv halvsøvn, for så å komme fram uten å huske hvor du har vært eller hva du har opplevd.

God tur, min venn stifinner!

STIEN TIL KOIA

Av Axel J. Holt

Du gamle, vrange setervei
som drar meg inn på skog og hei.
Du fører stundom langt av lei.
Hva er det du vil vise meg?
For det vet jeg
at denne mosegrodde sti
som fører bort i myr og li
den har et budskap, den vil si
at «kommer du med åpent sinn
er du velkommen, stig her inn!
Her bakom skigard, lé og grind
her blir du vandringsvennen min.
Du gir meg liv ved trinn for trinn
å sette dine fotefar
i seterveien, der du drar.»

Har denne stien eget liv?
Her går jeg mest for tidsfordriv
i gras og mose, lyng og siv
og bruker øks og sag og kniv
pluss skilt og maling, som er blå
så vandrer'n ser hvor han skal gå.

Når du har tatt en blå-sti fatt
og krysset bekker, myr og kratt
mens dagen gikk mot mørke natt
og du ble sliten, mo og matt ...
Ei enkel koie, så forlatt,
forvandles til en herlig skatt.

Ved bordet da, så god og mett
der klokka drar seg imot ett
og du er sigen, god og trett
av en og annen salig skvett
ifra et glass foruten stett...
så takker du, for du har vett
til å erkjenne, rett og slett
at koia åpner seg så lett
med nøkkelen som din billett.



Foto: Ole-Martin Høgfoss

JAN OTTO FREDRIKSEN

Av Axel J. Holt

Da Jan rundet 80 år, skrev Per Stubbraaten følgende i Skauleisposten (2015):

«Vi som har sett Jan år etter år, på årsmøter og på viktige RT-arrangementer, synes han er uforandret, men sjøl påstår han at årene merkes. For Jan er 2014 et spesielt år: Den 30. mai fylte han 80 år, og 23. oktober hadde han vært gift i 60 år. GRATULERER!

Jan fikk sitt første RT-verv som varamedlem, 40 år gammel. Og etter det har han hatt sammenhengende verv fram til i dag. Slå den! Han var leder av foreningen i to år (1987–89), koiesjef på Grønknutkoia i 37 år med ansvar for stiene på deler av Holleia. Og sist men ikke minst har han arrangert den populære kaffekoken på Grønknuten i 25 år. Alle oppgavene som Jan sto i spissen for, ble håndtert på en utmerket måte. Han var alltid til stede på RTs møter og arrangementer og holdt seg skikkelig oppdatert i foreningens anliggender.

Nå har Jan funnet at tiden er moden for å tre tilbake og i RT blir ord for små når hans innsats for foreningen skal omtales. Takk fra alle som har nytt godt av ditt arbeid!»

Vi var to fra Turistforeningen som var til stede da Jan ble bisatt i Snarum kirke 6. oktober 2021, Erik Monserud og jeg. Både i kirken og på minnestunden etterpå kom det fram at Jan hadde vært en svært mangfoldig person med et stort engasjement og interessefelt. Utover det å ha tillitsverv i daværende Ringerikes Turistforening, var han en periode hver sommer hyttevakt på Røvollen i Femundmarka, 2000–2010. Ansvarlig for selvbetjente og ubetjente hytter i DNT Oslo og Omegn, Tor Martin Stenseng, husker Jan svært godt. Han var en markant personlighet som utførte jobben som hyttevakt langt utover det en kunne forvente. Han beiset huset på Røvollen hvert år, ryddet tunet og holdt plassen i mønstergyldig orden.

Utenfor DNT hadde Jan et langt yrkesaktivt liv. Han hadde vært sjømann, gruvarbeider og maler. Malerjobben førte ham over til metallstøperiet Elart på Sysle, der han begynte som lakkerer og endte som salgssjef med stor kundekontakt, både med mekaniske bedrifter og med skipsverft, særlig på Vestlandet. Jans sjef de siste 20 år fram til pensjon, Trond Gevelt, kan ikke annet enn rose Jan for hans uegennyttige innsats i bedriftens tjeneste. Så fikk han da også Norges Vels medalje og Kongens fortjenestmedalje.


Samfunnsengasjementet Jan viste, kom tydelig fram i hans plass i Modum kommunestyre og formannskap, i representantskapet i Modum Sparebank og i idrettslaget Moingen. Jan hadde en dypt utviklet rettferdighetssans. Ett eksempel, som flere av oss i Turistforeningen nok syntes var å dra det litt langt, er dette: Kommunen og sparebankene hadde etter hvert begynt å stille midler til disposisjon for frivillige organisasjoner. Flere i styret i RT ville at foreningen skulle søke slike midler, vi hadde nok av prosjekter vi mente var berettiget til slik støtte. Jan var formann i RT (!) og mente at foreningen hadde midler nok selv til å løse egne oppgaver. Det fantes andre foreninger og lag med både viktigere oppgaver og dårligere råd, som burde komme foran oss i køen.

Jeg avslutter med sitat fra Karsten Liens minneord over Jan Fredriksen:

«Det er med sorg vi har mottatt beskjeden om at Jan Fredriksen er gått bort. Jan Fredriksen ble født 30. mai 1934 og døde 26. september 2021, 87 år gammel.

- Styreleder i DNT Ringerike 1987–89, æresmedlem i 2000.
- Koiesjef for Grønknutkoia 1979–2016, altså i hele 37 år og var i mange år ansvarlig for kaffekoken på Grønknuten.

Vi lyser fred over Jan Fredriksens minne.»



Jan Fredriksen.

Foto: Privat

NYE VASSFARKOIA BLE TRE KOIER

Av Ole-Martin Høgfoss

Det foregår mye spennende på Veneli i Flå om dagen, ikke minst i Konglevegen 38. Her er DNT Ringerike i ferd med å gjenreise Vassfarkoia, etter den tragiske brannen som rammet den 11 år gamle koia, 9. mars 2018. Heldigvis ble ingen skadet, ingen vet hva og hvorfor det skjedde. Vassfarkoia ble totalt nedbrent, og saken er henlagt. Tryg forsikring har satt gjenoppføringsprisen til kr. 3 200 000, eksklusiv merverdiavgift. Når man skal bygge i dagens hyttemarked, er ikke den summen vanskelig å bruke opp.

Etter dette har det vært mange avklaringer rundt tomt og stier. Høsten 2020 kunne styret i DNT Ringerike endelig nedsette byggekomiteen til nye Vassfarkoia. Den ble satt sammen av folk med solid erfaring, leder / koiesjef Jan Ola Lehne, Erik Brenden, Kjetil Sudgarden, Karin Solberg og Ole-Martin Høgfoss. Sudgarden ledet byggekomiteen for den første Vassfarkoia i 2007, Høgfoss ledet byggekomiteen for Fønhuskoia i 2012, og Brenden var ansvarlig for staburet på Fønhuskoia.

Etter at 6 hytteprodusenter ble forespurt om å tegne utkast, og 3 finalister ble til én, var det Tinde hytter fra Gudbrandsdalen som til slutt stakk av med seieren og fikk muligheten til å bygge nye Vassfarkoia. Grunnarbeidet var ferdig i august 2021, oppsetting av hytteelementene startet i september, og allerede i midten av oktober var alle vegger reist og taket tett.

Nye Vassfarkoia blir en nytenkende DNT hytte. En tre-i-en hytte! Hovedhytta deles i to, disse delene blir like, men speilvendtes. Via et mellombygg bestående av vedbod og do, blir det "hengt på" en ekstra tredje hytte. Alle med separat inngangsdør og solcelleanlegg. Vedfyrt stue med kjøkkenkrok, to soverom og et vaskerom i hver enkelt del. Hver del kan bookes separat via vårt bookingsystem. Ved å booke vil man være sikker på å få sin del helt for seg selv / turgruppa. Vi tror medlemmene vil føle dette både trygt, sikkert og komfortabelt i vår koronapregede verden. Totalt blir det 20 sengeplasser, fordelt: 4, 7, 9. Et eget lite uthus med ved-/ redskapsbod og ekstra do blir det ute på tunet.

Vassfaret, Berte Skrukkefyllhaugen med sin mann Fanten, samt Vassfarbjørnen vil prege hytta og de enkelte delene. I to av delene vil det være muligheter for å ha med hund, og én vil tilrettelegges for funksjonsnedsatte. Man kan kjøre til døra på nye Vassfarkoia.

Lørdag 18. juni 2022 klokka 12 ønskes alle turglade vandrere velkommen til Veneli i Flå, da blir det storslagen åpning og spennende program. Hold av dag og dato, vær tidlig ute og ta med noe å sitte på.

Velkommen til åpning av nye VASSFARKOIA
på Veneli i Flå

Lørdag 18. Juni 2022 kl. 12
Mer informasjon på dntringerike.no

DNT Ringerike

Foto: Jan Ola Lehne



Berte Skrukkefyllhaugen, som den ene delen av nye Vassfarkoia er blitt oppkalt etter - nemlig 'Bertebu'.



Styreleder Tom-Erik Bakkely Aasheim overtar den nye Vassfarkoia fra byggeleder i Tinde Hytter, Ola Gunner Madssveen.



En fornøyd gjeng som hadde ferdigbefaring av nye Vassfarkoia i snøværet. Fra venstre Tom-Erik Bakkely Aasheim (styreleder DNT Ringerike), Ola Gunner Madssveen (byggeleder Tinde Hytter) og Jan Ola Lehne (koiesjef Vassfarkoia).



Drøm deg bort i våre hytteserier

Opplev Tindekvaliteten,
bestill katalog på:
tindehytter.no/katalog



LERBERGSETRA

Av Tom-Erik Bakkely Aasheim

1. februar var det overtakelse av Lerbergsetra i Holleia. DNT Ringerike har inngått en langstidskontrakt på 25 år med Gunn Randi Tuft om leie av setra som ubetjent turisthytte. Tanken er at Lerbergsetra skal bli Barnas Turlag sin nye base, sommer som vinter.

Det har sjelden vært så stort engasjement rundt etableringen av en ny turisthytte som det har vært rundt Lerbergsetra. Dette var en idé som oppsto allerede sommeren 2021. Daværende styre i DNT Ringerike ønsket ikke å gå for leie av setra på det tidspunktet. Men i løpet av høsten og vinteren har forskjellige krefter jobbet med en omkamp. Og med god hjelp fra det lokale investeringsselskapet, Hundsem Invest AS, har vi fått den hjelpen vi trengte for å få denne avtalen i havn, i tillegg til at grunneier har vært smidig og imøtekommende for at det skulle bli mulig for oss å leie setra.

Tanken er at Lerbergsetra skal bli en tradisjonell ubetjent turisthytte på linje med de andre vi har, men at vi kommer til å fokusere ekstra på barna. Siden det er forholdsvis kort vei å gå fra Aklangen eller Engelen og inn til setra enten til fots eller på ski, så gjør dette at setra er veldig godt tilrettelagt for de minste. Her kan man ha turer og arrangere aktivitetsdager.

Nærheten til Lerbergsetertjern gjør også at setra kommer til å bli veldig populær tror vi. Alle koiene vi har som ligger ved et vann eller tjern er godt besøkt, og er populære turmål for barnefamilier. Muligheten for å kunne låne båt eller kano er noe barna synes er kjempegøy. Og at det er mulig å prøve fiskelykken er et pluss.

Kom deg ut-dagen ble i år avholdt på nettopp Lerbergsetra, søndag 6. februar. I strålende solskinn og skikkelig påskefølelse tok over 50 nysgjerrige og spente turgåere turen inn til setra både til fots og på ski. Det var pilking på tjernet, natursti og eventyrfortelling med selveste Axel Holt. Og plutselig dukket Turbo selv opp for å tulle og tøys litt med barna. Alle som var innom var enige om at dette kommer til å bli en fantastisk plass for Barnas Turlag.

Lerbergsetra ligger midt i det nye stinettet til Ask Utvikling, som du kan lese mer om på neste side. ►



Foto: Ole-Martin Høgfoss

Turbo har allerede flyttet inn på Lerbergsetra.



Foto: Ellen Kristine Næsje

Lerbergsetertjern er et perfekt turmål for barna i Barnas Turlag.



Foto: Gunn Randi Tuft

Setervollen på en deilig sommerdag.



Foto: Ellen Kristine Næsje

Leiekontrakten blir signert.

NYTT STINETT ÅPNET I HOLLEIA

Av Per H. Stubbraaten

Lørdag 15. september 2021 var det offisiell åpning av stinett og infotavler på Ringerike Montessori (tidligere Stranden skole). Med taler, korpsmusikk og offisiell åpning ved ordfører Kirsten Orebråten ble det en verdig innvielse.

Bak tiltaket står den ideelle organisasjonen Ask Utvikling. De har en ganske ambisiøs målsetting og medlemmer med evner til å realisere ideene.

På Ringerike Montessori er det satt opp en smart info-installasjon med åtte sider. Her finner du kart med stier og informasjon om samfunnet på Ask fra gammel tid og fram til i dag.

Ved Aklangen er det også montert ei tilsvarende karttavle som ved skolen. Primus motor bak infotavlene har vært Nils Franserud.

SKILTET STINETT

Det nye stinettet dekker området nordover og vestover fra Ask sentrum. Et greit utgangspunkt for turer er Hjellebråtan (bommen på veien til Aklangen) eller parkeringsplassen ved Aklangen. Det varierte stinettet gir deg mulighet til å velge korte eller lengre rundturer. Stiene er merket med hvit farge på trær og steiner, og i alle stikryss er det satt opp skilt med angivelse av avstander.

Det er også satt opp infoskilt ved kulturelle rariteter som «Den halve ræva» (en stein med et nokså slående utseende), og Mjølne-Ragnhild (en av fire store steiner nevnt i Asbjørnsens «En tiurleik i Holleia»).

Noen av stiene er deler av gamle seterveier, mens andre er velbrukte turstier. Hovedjobben har vært å rekonstruere gjengrodde stier og rydde og kviste disse. Her har Nita og Tor Bjerke gjort en fenomenal jobb, og uten deres innsats hadde ikke stinettet blitt realisert.

ASBJØRNSENSTIEN

Navnet refererer seg til eventyrfortelleren Peter Christen Asbjørnsen som i «En tiurleik i Holleia» forteller om jaktoplevelser ved Skjærsgjøhaugen. Fortellingen er nedtegnet i «Annen samling av Norske Huldreeventyr og Folkesagn» fra 1848.

Stien mellom Klamperud ved nordenden av Skjærsgjøen og Asksetra der Asbjørnsen skulle ha overnattet sammen med sine venner, er ryddet og merket. På enkelte små strekninger var stien borte, men den er nå rekonstruert. Den historiske referansen gjør at navnet Asbjørnsstien absolutt kan forsvares! Om Asbjørnsen og hans følge startet turen fra Ask (Ask gods) eller Tyrstrand, er litt usikkert. Avstanden er vel nokså lik fra begge kanter.

Husk at DNT Ringerikes nye koe, Lerbergsetra, ligger midt i dette fine stinettet.



Nita og Tor Bjerke - drivkreftene bak stinettet.



Tove Gulsvik, leder av Ask Utvikling, åpner infotavla.



Tydelig stimerking.



Nils Franserud. Primus motor for infotavlene.



Peter Christen Asbjørnsen.

”

Ask Utvikling skal jobbe med å fremme utvikling av Ask sine naturmessige og sosiale ressurser på en slik måte at Ask er sikret som et livskraftig samfunn inn i framtida.

STIKOORDINATORENE

Av Axel Holt

Stikoordinator i DNT Ringerike har hovedansvaret for de blåmerkede rutene (stier og veier) der foreningen rydder og merker. Ha oversikt over et blåmerket stinett på rundt 360 km, sørg for at hver og en som har ansvaret for en enkelt strekning (stiansvarlig) gjør jobben sin, purre på tilbakemeldinger fra den stiansvarlige, samordne dugnadsinnsats.... og mye mer. Stikoordinator er en ressurs for de stiansvarlige og rapporterer dessuten til daglig leder.

2006 er året da vervet som stikoordinator i DNT Ringerike ble opprettet. Før dette var det styret i Ringerikes Turistforening (som navnet var fram til årsmøtet 2015) som hadde delegert ansvaret for blåstiene til Tov Tinnbo. Han var en legende i Turistforeningen fra 50-tallet og fram til sin død i 2019. I mange tiår i dette tidsrommet sto han som hovedansvarlig, den som organiserte dugnadsarbeidet i stinettet.

Det var innlysende at dette var mer enn hva ett menneske kunne klare. Derfor ble mye merking og rydding utført etter innfallsmetoden. Du gikk en tur, rota deg bort på dårlig merket sti, ble forb...., gikk til fargehandleren (dette var før byggevarekjedenes tid), kjøpte maling og blandet etter beste skjønn, men mange år gikk før undertegnede oppdaget Asbjørnsens fargehandel i Skippergata i Oslo. Her var det ferdigblandet standardmaling som Oslo og Omegn Turistforening brukte.

ERIK MONSERUD var den første som fikk dette vervet, i 2008. Litt hjelpeløs følte han seg, der han sto foran en formidabel oppgave. Å koordinere dugnadsfolk til 35 mil med blåmerka ruter, mye på vei, men mest på sti, var ikke gjort i en håndvending. Men i likhet med Askeladden hadde Erik noen gode hjelpere, tre i tallet. Den ene var tidligere formann Jan Fredriksen. Denne systematikeren hadde utarbeidet en oversikt over alle blåmerkerutene der Turistforeningen hadde ansvaret. Den andre var daglig leder Vibeke Tjøm. Hennes hjelp var til stor nytte, med bl.a. rapportering fra de stiansvarlige, et system som etter hvert kom til å favne om alle blåmerkerutene. Og tredjemann var sletts ingen mann eller kvinne, «hen» var den inngående lokalkunnskapen som Erik hadde opparbeidet seg gjennom utallige vandereturer i distriktet. Etter hvert syntes Erik han fikk god oversikt over både det geografiske arbeidsområdet og over de stiansvarlige.

Overgangen kom da skjema og oversikter skulle inn på data. Da innså Erik at «klokken var slagen, tiden var inne og han var ute» og vi skriver 2016.



Foto: Per H. Stubbraaten
Erik Monserud.



Foto: Per H. Stubbraaten
Kjersti Hovland.



Foto: Ukjent
Arne Aursland.

KJERSTI HOVLAND

tok over etter Erik Monserud som stikoordinator i 2016. Tidspunktet passet i grunnen godt: Erik kjente på seg at overgangen fra «analog til digital» kunne bli vel krevende, mens Kjersti var i ferd med å avslutte en periode som styremedlem. Hun var klar for andre utfordringer i foreningen.

Det første som overrasket henne, og det positivt, var hvor mange som drev dugnadsarbeid for å holde blåmerkenettet i orden. Kjersti innrømmer mer enn gjerne at hun manglet lokalkunnskap da hun gikk inn i vervet, men dette viste seg å ikke få særlige negative følger. Lokalkunnskapen ble mer enn godt ivaretatt av den enkelte stiansvarlige. Hun kunne nok føle litt godhjerta erting når noen av de virkelige garva stiansvarlige begynte å prate om

- Du veit det nedlagte stikrysset vest for Fjellsetra, der det tok av ei rute ned til Kjølbekk-koia?

- Mener du den ruta som er beskrevet i 1940-utgaven av «Til Fots»? Jo, den tok av ved den store tørrgrana, der

Nei, så lokalkjent ble jeg nok aldri, innrømmer Kjersti. Jeg satte meg som mål å ha gått alle stiene våre. Det rakk jeg aldri, men jeg har ikke gitt meg!

Av større dugnadsprosjekter i Kjerstis tid som stiansvarlig trekker hun fram brua ved Breidtjern. Det var da hun ble kjent med Arne Aursland. Hans arbeidsinnsats betydde mye for at prosjektet ble gjennomført, slik at det som før var en risikabel balansering over dammen, nå framstår som en trygg og sikker passasje. Det ble da også Arne som skulle avløse Kjersti i vervet som stikoordinator, i 2020.

Men før dette ble det både jubileumsfeiring og åpning av ny sti. I 2018 rundet DNT Ringerike 125 år samtidig med at hovedorganisasjonen, «Store DNT» var 150 år. Dette ble markert blant annet ved at DNT Ringerike offisielt åpnet Vassfarstien i august. I ettertid mener Kjersti at hun slapp relativt «lett» fra den jobben. Selv om hun var stikoordinator, var det en egen komité for Vassfarstien som dro det lasset. Her hadde Ole-Martin Høgfoss og Tom-Erik Bakkely Aasheim mer enn ei hand på rattet.

ARNE AURSLAND

har hatt vervet som stikoordinator siden februar 2020. Stikoordinator høres ut som en tørr kontorjobb, å administrere arbeidet til den stiansvarlige. Han innser mer enn gjerne at dette vervet har vært mer omfattende og krevd mer enn han var klar over i forkant. Her savnet han veiledning og informasjon om hva som ble forventet av ham. Å styrke lokalkunnskapen har Arne sett på som en utfordring. Dette er ingen kontorjobb! Det er ute i felten at Arne har erfart hva rydding, merking og vedlikehold krever av kroppslig innsats. Denne delen av jobben har langt på vei vært den triveligste biten. Her har han blitt kjent med mange ivrige dugnadsfolk og følt fellesskapet med dem som skrur opp skilt og rydder vindfall.

Ja, nettopp vindfall. Flere stormvær de siste vintrene byr fortsatt på mange tunge tak for dem som skal holde stiene i orden. En viktig erfaring Arne har gjort, er hvor grunnleggende det er å ha god kontakt med stiansvarlig, alt fra han som går med hagerive i stien og sjekker at barnålene ligger i fartsretningen, til han som mener at «de som klager på dårlig merking får bruke kart og kompass!». Ved regelmessige tilbakemeldinger fra den stiansvarlige til koordinatoren, kan stiansvarlig både få delt sine erfaringer med koordinatoren, samtidig som koordinatoren får gitt råd og vink og holdt seg orientert om situasjonen ute i felten. En «vinn – vinn – situasjon» for begge parter.

Å være med ute i felten er nevnt allerede. Å holde kurs med emner som «Motorsaga» og «Merkehåndboka» forebygger både skader og konflikter. Informasjon får du aldri nok av!

Og når tema dreier seg om kurs: Å ta bilder fra praktisk rydde- og merkearbeid ute i marka vil fungere som et godt verktøy i kursing av stiansvarlige. Dessuten vil et slikt arkiv fungere som et fint tillegg til den årlige rapporteringa til den stiansvarlige.

At Arne utover vervet som stikoordinator også måtte tre inn som styreleder ved to anledninger for DNT Ringerike, sier ikke så lite om en ansvarsbevisst tillitsvalgt.

Nå har Arne tenkt å gi seg som stikoordinator. Hytta ved Yddin i Øystre Slidre har ført med seg verv i det lokale løypelaget. Finansiering av løypemaskin med tilhørende garasje samt å opparbeide og merke nye løypetraser er blant oppgavene der Arne er engasjert.

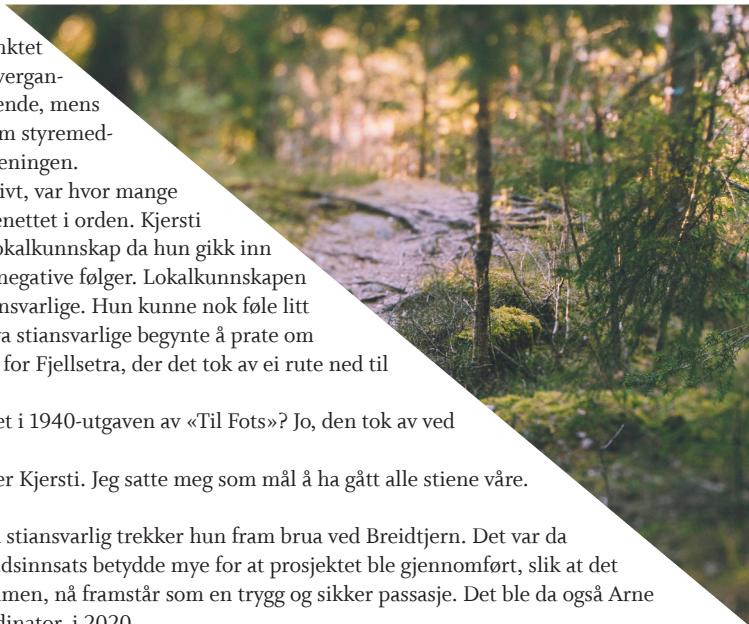


Foto: Marius Dalseg



Foto: Ellen Næsje

STIPROSJEKTER

TANBERGHØGDA

Av Per H. Stubbraaten

Krakstadmarka på østsiden av Storelva er en leirerodert og bratt skråning. Stiene er mange steder fuktige og glatte, og skogen er tett. Området har blitt betraktet som et lite attraktivt turområde, men da det ble gitt tilsagn om boligbygging i området, igangsatte grunneierne oppfriskning av gamle stier og etablerte også nye veier.

I leirskråningen fra Universitetet (USN) og opp mot Tanberghøgda har grunneier Fredrik Skarstein lagd en bred sti. Den svinger seg sjarmerende i den bratte skråningen forbi bekker og ravinerte leirdaler. Skog har blitt fjernet, og det har åpnet utsikten mot byen. Oppkuttet treflis har gitt et behagelig teppe å gå på.

En litt dårligere sti fortsetter nordover fra Tanberghøgda, og i stikrysset forbi den store bekken kan du gå til høyre (østover) mot Haugsbygd eller til venstre mot Støalandet. Veien gjennom Krakstadmarka/Tanberghøgda er temmelig kupert, og det arbeides med en alternativ sti langs elvebredden på Storelva, men her gjenstår mye.

En runde fra USN i Dalsbråten gjennom Krakstadmarka, Vesterntangen og Elvelangs-stien tilbake til utgangspunktet er 7,5 km. Når Elveparken på Benterud er utbygd, kan Elvelangs-stien åpnes igjen, og vi slipper da trafikken i Osloveien.

Alle foto: Per H. Stubbraaten



På vei mot Tanberghøgda.



Slik får stiene flisdekke.



Du passerer en natur-portal i ravedalen.

HENGEBRUA VED BORGLUND

Av Per H. Stubbraaten

Før jul i 2020 vedtok kommunestyret i Ringerike at hengebrua på Veme skulle restaureres i 2021. Gjennom sommeren 2021 var brua stengt, men på høsten kom arbeidet i gang.

Full utskifting av alt trevirke har gjort brua trygg å ferdes på. Kommunen vil også sette opp lys fra buss-stoppen og fram til brua.

Dette arbeidet har stor betydning for lokalsamfunnet på Veme, men nesten like viktig har gjenåpningen vært for DNT Ringerike. Nå er det ikke lenger noen hindringer på den blåmerka lang-etappen fra Hovinkoia til Ellingseterkoia.



Arbeidet på Borglund hengebru fullføres



Alle foto: Per H. Stubbraaten

OPPFRIKSNING AV ST. HANSHAUGEN

Av Per H. Stubbraaten

Sentralt på Nordsida ligger den langstrakte St. Hanshaugen, ca. 375 m lang og 115,5 moh. Egentlig er det to hauger, eller tre hvis vi regner med den bebygde haugen mot nord.

St. Hanshaugen er en ren leirhaug, dannet av gammel havbunn. Etter isavsmeltingstida eroderte elvene i løsmassene, og St. Hanshaugen ble stående tilbake som et slags «restfjell» mellom elveløpene. Seinere hevet landet seg slik at hele overflaten ble tørt land.

Området ble opprinnelig brukt som beitemark, og dette holdt vegetasjonen nede. I 1941 ga eieren O.F. Lagesen området til Hønefoss kommune mot at det skulle ligge ubebyggt og sikres som friområde for byens befolkning.

Det ble anlagt stier, og krakker ble satt opp. St. Hanshaugen ble mye brukt som leikeområde for barn, og etter krigen var Fekjærbakken en populær hoppbakke for gutter. På 1. mai og 17. mai kom alltid salutten fra St. Hanshaugen.

I de siste ti-årene har St. Hanshaugen blitt temmelig gjengrodd av kjerr og høye trær. Stiene ble lite brukt, og de gamle krakkene råtnet.

I sommer satte Ringerike kommune i gang et stortilt ryddearbeid. Undervegetasjon ble fjernet og skogen ble tynnet slik at folk fikk utsikten tilbake. Stiene ble gjort breiere og dekt med flis eller grus. Nå framstår St. Hanshaugen som et innbydende turområde. Stiene svinger seg rundt haugen i flere etasjer, og kan virkelig anbefales. God trim!



St. Hanshaugen med deler av stinettet.



Utsikt mot byen fra den sørligste toppen.

Foto: Per H. Stubbraaten

Foto: Per H. Stubbraaten

UT PÅ TUR I JEVNAKER VESTÅS

Av Per H. Stubbraaten

Lørdag 12. juni 2021 åpnet JIF Mosjon et skiltet nettverk av turstier på Jevnaker Vestås. På parkeringsplassen bak Jevnaker Stadion er det montert ei fargerik informasjonstavle med kart og stiforslag.

Stinettet: Mange av stiene er gamle seterveier, men det trengtes både rydding og kvisting mange steder. Tydelig blåmerking og avstandsskilter gjør at alle kan bruke stinettet uten frykt for å gå seg bort. Veståsen er brutalt bratt i starten, så kanskje det kan være lurt å ta en stopp på Loftberget (364 moh) og nyte den flotte utsikten utover Jevnaker. Seinere hindrer skogen et like fint utsyn.



Foto: Per H. Stubbraaten

Kultur: Underveis er det satt opp informasjonsskilt flere steder. På rute nr. 2 passerer du f.eks. gjennom den gamle setervangen til Nedre Nøkleby gård der det gamle seterhuset har sett sine beste dager. På stien videre kommer du til Jørnsbråtan som var seter/husmannsplass under Øvre Nøkleby gård. Her er husene restaurert og i bruk, og turfolket tilbys bord og sitteplasser.

Klebersteinsbrudd: På rute nr. 4 passerer du et gammelt klebersteinsbrudd som lå under Berger gård. Alderen er vanskelig å anslå, men det var i alle fall i drift på 1800-tallet. Kleberstein er relativt myk, og brukes i dag mest til peiser og ovner. Tidligere ble det også mye brukt i grunnmur og trapper.

Det nye stinettet er et løft for folkehelse, og mange fra Hønefoss-området vil helt sikkert finne stor turglede på disse stiene.

OVERNATTINGSTURER 2021

TRE FLOTTE TURER BLE GJENNOMFØRT

Vi var spente på om koronaen ville spolere turene våre også i 2021, og helt inn mot arrangementsdatoen var det usikkerhet. Heldigvis fikk vi det til selv om vi måtte gjøre en del rokkeringer på Sylanturen. Gledelig var det at Vassfarturen var tilbake med mange deltakere, og Vangturen har så lang tradisjon at den går nesten av seg selv. Den siste turen til Filefjell fikk liten oppslutning, men ble gjennomført med 3 deltakere. Overnattingsturen med fårrikål på Hovinkoia måtte avlyses på grunn av pandemien.

VASSFARTUR MED KRIGSMINNER

Av Ole-Martin Høgfoss

Vi var 15 deltakere, som første natten overnattet ute på Vinterstøberget ved Nevlingen. Kvelden ble avsluttet med et digitalt lysbildeprogram «Gud bevare» mens musikken til Era satte den rette stemningen i kveldsmørket med Nevlingen som glitrende bakteppe.

Lørdag morgen gikk vi via Nedre Grunntjern og Vassfarplassen, før vi ankom krigsrestene etter slippaktiviteten i Base Elg, 1944-45. To lagerbuer, en mengde konteinerhauger og nett etter pakker ble vist frem.

Lørdag kveld var det Nevlingkollen og stupet av Pålsonflaget som var overnatningsplass. Noen var heldige og fikk med seg litt av soloppgangen kl. 04.

Søndag satte vi kursen for Fjellvannet og Brennkollen 1108 moh. Flere krigsrester ble funnet, gjemt under tette granbusker. Gjuvbekken gjorde støvlene våre våte, før vi avla Hansesprangsetra et besøk. Norges mest besøkte bjørnehi ved Bjørke måtte vi svinge innom, før vi tok stien frem til boplassen etter Berte Skrukkefyllhaugen og tilbake til Nevlingsdammen. Totalt ble helgeturen på nesten 22 km

Årets Vassfartur går som alltid første helgen i juni, i år i pinsen 3.–6. juni. Dette blir en sagnomsust tur, 3 dager – 8 bjørnehi! Påmeldingen har startet, vær rask om du vil bli med. Velkommen.



Hovedlageret til Base Elg?



Turdeltakerne på stupet av Pålsonflaget.



Meter'n ryker når det er så mye bjørn.

Alle foto: Ole-Martin Høgfoss

SPENNENDE SYLAN-TUR LANGS KAROLINERLEDEN

Av Marit Stubbraaten

Denne populære sommerturen sto ikke nevnt i Skauleispostens turprogram for 2021, simpelthen fordi den var fullbooket allerede i 2020. Men turen måtte utsettes et år på grunn av korona-restriksjoner. Desto mer spente var de 19 turdeltakere som stilte til start for å vandre i karolinerhærens fotspor, men på en mer gjestmild årstid og med bedre utstyr og ledelse enn svenskene.

For mens general Armfeldt sviktet sine dårlig utrustede soldater som frøs i hjel i snøstorm og kulde, ble general Tangens turisthær med fenrik Stubbraaten som nestkommanderende ledet trygt mot målet på T-merkede stier. Til og med værgudene spilte på lag, så det var en strålende fornøyd tur-kohort (med snittalder på 72 år) som nådde DNT-hytta Storerikvollen etter å ha tilbakelagt den lengste dagsmarsjen på 24 km. Her fikk vi både kulinarisk lønn for strevet og mer historisk påfyll om det skjebnesvangre svenske tilbaketog med en gjenfunnet støpt jernkule som synlig påminnelse på den militære og menneskelige tragedien som utspant seg i Sylan senhøsten 1718. I tillegg var fenrik Stubbraaten frampå med ei lattervekkende «søge» om vår egen ekspedisjon til ære for de brave turdeltakerne.

SPENNENDE SYLAN-TUR LANGS KAROLINERLEDEN FORTS.

Eneste fellestrekket mellom svenskehæren og turfølget fra DNT Ringerike må være at verken karolinerne eller vi klarte å komme inn i Sverige selv om vi første dagen gikk en oppvarmingstur fra Nedalshytta til riksgrensa. Men å krysse grensa ved å klatre over viltgjerdet kunne ha kostet oss 10 dagers karantene og i verste fall en bot på 8000 kroner hvis vi hadde blitt tatt på fersken. En stor takk fra fotfolket til de to turlederne Odd Tangen og Per Stubbraaten og til vår trønderske styreleder Per Berger som delte sine lokale kunnskaper om Sylan.

Helt til slutt må nevnes at vi som opptakt til turen fikk med oss det historiske spelet «Elden». Mens et regntungt nattemørke senket seg over slagghaugene på Røros, fikk vi i rystende scener gjenoppleve karolinernes dødsmarsj i Sylan etter at krigerkongen Karl 12. var falt og general Armfeldt hadde beordret retrett for sine krigstrette soldater.

Foto: Per Berger



Deltakerene på Sylan-turen 2021.



Karolinerkula.

Foto: Marit Stubbraaten

DNT RINGERIKES TOPPTUR I VANG - FOR 18. GANG!

Av Karsten Lien

Det var en forventningsfull gjeng med 16 turdeltakere som torsdag 12. august 2021 igjen ankom Sørre Hemsing i Vang. Turene til Vang har i 16 sammenhengende år hatt dette flotte stedet som fast tilholdssted, mens vi i 2020 valgte Sommerhotellet for oppholdet. Sommerhotellet var under renovering pga. store vannskader forrige vinter, så derfor var vi tilbake til Sørre Hemsing.

Eierne av Sørre Hemsing, Berit og Arne Nefstad, var vertskap. Trine Grann fra Sommerhotellet hadde hyret inn ny kokk, Tone Marie Log. Sammen med Eirik Røyne Rogn gjorde alle disse en flott innsats for at vi skulle trives. Spesielt Tone skal ha skryt for sine kulinariske leveranser fra det vesle kjøkkenet på Sørre Hemsing!

Fredag gikk turen fra Fleinsendin, via Sendebottjernet og opp til Store Sendehornet, 1 502 moh. Herfra var det flott utsikt mot toppene i Jotunheimen. På vei tilbake var det noen som benyttet muligheten til å se etter molter. Denne kvelden var det tradisjonell meny, med nydelig rømmegraut og spekemat servert av Berit og Arne.

Lørdag gikk vi fra Rysndalen via Tjørabyttjernet til Mjellknapp, 1 678 moh. Mye av den siste delen til toppen gikk i stein og ur, men alt gikk bra helt til topps. Her er det flott utsikt mot både Vang, Vestre og Øystre Slidre, samt mot Jotunheimen. På kvelden kunne vi nyte en flott middag, en storslagen opplevelse med hele seks retter! Tone sørget for de nydeligste rettene av stort sett kortreist mat.

Foto: Karsten Lien



På vei til Mjellknapp.

Søndag forlot vi Sørre Hemsing og gikk den bratte stølsstien fra Øylo via Hugastølen til Hugakøllen, 1 131 moh. En flott utsikt fra den gamle veten mot både Vang og områdene rundt. Ned igjen gikk vi via den gamle Kongevengen.

Turlederne Karsten Lien og Trond Olav Vassdal kunne glede seg både over turene og oppholdet, sammen med de 14 andre deltakerne. Det blir en ny tur til Vang 11.–14. august 2022, og da er vi tilbake på Sommerhotellet. Vel møtt!

TUR- OG AKTIVITETSPROGRAM 2022

Under finner du turprogrammet til DNT Ringerike. Turene planlegges og gjennomføres av våre frivillige turledere. Turleder i DNT Ringerike blir du når du har tatt DNTs nærturlederkurs enten på et av DNT Ringerikes kurs eller hos en av våre naboforeninger. Du kan derfor være trygg på at alle som leder tur for oss er utdannet gjennom DNTs kursstige. Deltakere på tur med DNT Ringerike deltar likevel på eget ansvar, og de må være fysisk og psykisk i stand til å gjennomføre turen. Se våre vilkår på side 25.

På alle turer, også torsdagsturene, tar vi oss en kaffepause underveis på turen, ta derfor med deg mat, termos og kaffekopp i en tursekk. På lengre turer må sekken inneholde også annet nødvendig turutstyr.

Turene våre er også tilgjengelig for deg som ikke er DNT-medlem, vi oppfordrer likevel til medlemskap dersom du regelmessig er med på våre turer. Gå inn på dntringerike.no/medlemskap.

GRADERING AV TURENE

 **GRØNN**
For nybegynnere og barn. Krever ingen spesielle ferdigheter eller utstyr. I hovedsak kortere turer. Moderate stigninger og ingen bratte partier.

 **BLÅ**
For middels trente turgåere. Kan ha noe mer krevende og lengre partier og kan være steinete. Moderate stigninger som kan ha enkelte bratte partier.

 **RØD**
For erfarne turgåere. Krever godt turutstyr og gode fjellsko. Må ha kunnskap om kart og kompass. Fysisk krevende turer. Lange og utfordrende etapper.

TURKODER










Nytt av året er at vi har tatt i bruk turkoder på våre turer. Dette betyr at du enkelt kan finne mer informasjon om hver tur ved å gå inn på dntringerike.no og skrive inn turkoden i søkefeltet på toppen av nettsiden.

TORS DAGSTURER


 TOR 17 MAR	MÅNESKINNSTUR DATO: Torsdag 17. mars • OPPMØTE: Parkeringen på Ringkollen kl. 18.00. ANSVARLIG: Kjersti Hovland (986 62 436)		TURKODE 2201
 TOR 28 APR	ELVELANGS - KRAKSTADMARKA DATO: Torsdag 28. april • OPPMØTE: Frammøte i Osloveien 10 kl. 17.00. ANSVARLIG: Odd Tangen (992 49 277)		TURKODE 2202
 TOR 5 MAI	MIDTTJERNHUKEN DATO: Torsdag 5.mai • OPPMØTE: Parkeringen i Gråsteinveien kl. 18.00. ANSVARLIG: Kjersti Hovland (986 62 436)		TURKODE 2203
 TOR 12 MAI	VÅRKVELD PÅ LEMONSTANGEN (LIMOVNSTANGEN) DATO: Torsdag 12. mai • OPPMØTE: Frammøte i Osloveien 10 kl. 17.00. ANSVARLIG: Axel Holt (996 12 222)		TURKODE 2204
 TOR 19 MAI	SOMDALSKOLLEN DATO: Torsdag 19. mai • OPPMØTE: Avkjøringen til Samsjøen 5 km nord for Hallingby kl. 17.15. ANSVARLIG: Kjersti Hovland (986 62 436)		TURKODE 2205
 TOR 2 JUN	BLOMSTERTUR DATO: Torsdag 2. juni • OPPMØTE: Frammøte i Osloveien 10 kl. 17.00. ANSVARLIG: Karsten Lien (909 99 867) KJENTMANN OG BOTANIKER: Arvid Næss		TURKODE 2206
 TOR 9 JUN	TJUNEBORGKOAIA DATO: Torsdag 9. juni • OPPMØTE: Frammøte i Osloveien 10 kl. 17.00 eller direkte ved Saksentjernsetra kl. 17.50. • ANSVARLIG: Karsten Lien (909 99 867)		TURKODE 2207
 TOR 16 JUN	JEVNAKER VESTÅS DATO: Torsdag 16. juni • OPPMØTE: Frammøte i Osloveien 10 kl. 17.00 eller ved Røde Kors-huset på Jevnaker kl. 17.20. • ANSVARLIG: Finn Granum (411 61 033)		TURKODE 2208
 TOR 23 JUN	ST.HANS VED SETERTJERN OG HOVINKOIA DATO: Torsdag 23. juni • OPPMØTE: Frammøte i Osloveien 10 kl. 17.00 eller på Hovinkoia kl. 18.00. ANSVARLIG: Axel Holt (996 12 222)		TURKODE 2209

TOR 4 AUG	PÅ GJENGRODDE STIER TIL RUGHAUGEN DATO: Torsdag 4. august • OPPMØTE: Jonsetangen kl. 17.00. ANSVARLIG: Finn Granum (411 61 033)		TURKODE 2210
TOR 18 AUG	GRØTKVELD PÅ ELLINGSETERKOIA DATO: Torsdag 18. august • OPPMØTE: Frammøte i Osloveien 10 kl. 17.00 eller ved Heggelia kl. 17.30. ANSVARLIG: Odd Tangen (992 49 277)		TURKODE 2211
TOR 1 SEP	GRÅSTEIN, GULL OG GRØNNE SKOGER DATO: Torsdag 1. september • OPPMØTE: Frammøte i Osloveien 10 kl. 17.00 eller ved Danseplassen ved Kilemoen kl. 17.20. • ANSVARLIG: Karsten Lien (909 99 867) • KJENTMANN OG GEOLOG: Trond Skyseth		TURKODE 2212
TOR 8 SEP	BYVANDRING HØNEFOSS NORD DATO: Torsdag 8. september • OPPMØTE: Nordre Park kl. 17.00. ANSVARLIG: Ole Anders Moskaug (466 63 346)		TURKODE 2213
TOR 15 SEP	HINGHANGHAUG DATO: Torsdag 15. september • OPPMØTE: Parkeringen på Ringkollen kl. 17.00. ANSVARLIG: Kjersti Hovland (986 62 436)		TURKODE 2214
TOR 22 SEP	HURUMÅSEN DATO: Torsdag 22. september • OPPMØTE: Parkeringen ved Kalkverket i Åsa kl. 17.00. ANSVARLIG: Kjersti Hovland (986 62 436)		TURKODE 2215
TOR 29 SEP	OPPTUR TIL ÅSA DATO: Torsdag 29. september • OPPMØTE: Parkeringen på Borgergrenda kl. 17.00. ANSVARLIG: Ole Anders Moskaug (466 63 346)		TURKODE 2216

HELGE- OG OVERNATTINGSTURER


SØN 20 FEB	SKITUR TIL OSLO DATO: Søndag 20. februar • OPPMØTE: Parkeringen på Ringkollen kl. 09.30. ANSVARLIG: Kjersti Hovland (986 62 436)		TURKODE 2217
LØR 19 MAR	SKITUR TIL TREKNATTEN, VIKERFJELL DATO: Lørdag 19. mars • OPPMØTE: Frammøte i Osloveien 10 kl. 09.00. ANSVARLIG: Trond Olav Vassdal (971 27 670)		TURKODE 2218
SØN 29 MAI	HISTORISK TUR I OMRÅDET RINGKOLLEN/ØYANGEN DATO: Søndag 29. mai • OPPMØTE: Frammøte på parkeringa før Kolttjern kl. 10.00. ANSVARLIG: Gudmund Bakke (984 36 244) og Per H. Stubbraaten (908 61 879)		TURKODE 2219
FRE 3 JUN	VASSFARTUR - 3 DAGER 8 BJØRNEHI (OBS! VENDELISTE) DATO: Fredag 3. juni til søndag 5. juni • OPPMØTE: På Fønhuskoia ved Strøen kl. 17.00 på fredag 3. juni. ANSVARLIG: Ole-Martin Høgfoss (975 35 103)		TURKODE 2220
SØN 26 JUN	MYRSETRA DATO: Søndag 26. juni • OPPMØTE: Frammøte i Osloveien 10 kl. 09.30 eller ved Kleivstua kl. 10.00. ANSVARLIG: Axel Holt (996 12 222)		TURKODE 2221
SØN 26 JUN	KRISTIN LAVRANSDATTER OG HØVRINGEN DATO: Søndag 26. juni til fredag 1. juli • OPPMØTE: Frammøte i Osloveien 10 kl. 10.00 søndag 26. juni. ANSVARLIG: Odd Tangen (992 49 277) og Per H. Stubbraaten (908 61 879)		TURKODE 2222
LØR 30 JUL	FEMUNDSMARKA DATO: Lørdag 30. juli til onsdag 3. august • OPPMØTE: Frammøte i Osloveien 10 kl. 12.00. ANSVARLIG: Odd Tangen (992 49 277) og Ole-Anders Moskaug (466 63 346)		TURKODE 2223
TOR 11 AUG	TOPPTUR TIL VANG DATO: Torsdag 11. august til søndag 14. august • OPPMØTE: Frammøte i Osloveien 10 kl. 16.00. ANSVARLIG: Karsten Lien (909 99 867) og Knut Sørgeard (958 08 616)		TURKODE 2224
SØN 21 AUG	DAGSTUR TIL GOLIATEN I DRAMMENSMARKA DATO: Søndag 21. august • OPPMØTE: Frammøte på Hønefoss togstasjon kl. 08.30. ANSVARLIG: Axel Holt (996 12 222) • KJENTMANN: Per Gudbrandsrud fra DNT Drammen og Omegn		TURKODE 2225

SØN 21 AUG **VASSFARSTIEN**
DATO: Søndag 21. august til søndag 28. august • **OPPMØTE:** På Søndre Torg kl. 10.00
ANSVARLIG: Ole-Martin Høgfoss (975 35 103) og Tom-Erik Bakkely Aasheim (409 17 812)




TURKODE
2226

SØN 11 SEP **RUNDTUR PÅ KROKSKOGEN**
DATO: Søndag 11. september • **OPPMØTE:** Sentrum Stopp i Hønefoss kl. 09.45.
ANSVARLIG: Tron Trondsen (911 29 600)



TURKODE
2227

SØN 18 SEP **KAFFEKOKEN PÅ GRØNKNUTEN**
DATO: Søndag 18. september • **OPPMØTE:** Bårnås, Berg ved Sokna, Hervik ved Krødern eller Steinsvollen kl. 11.00-13.00 • **ANSVARLIG:** Erik Lunde (934 39 324)



TURKODE
2228

SØN 25 SEP **DAGSTUR TIL SVARTVANNSHYTTA I VESTMARKA**
DATO: Søndag 25. september • **OPPMØTE:** Frammøte i Osloveien 10 kl. 09.30 eller på Sollihøgda kl. 10.00.
ANSVARLIG: Axel Holt (961 12 222) • **KJENTMANN:** Marit Torblå Karlsen fra Bærum Turlag



TURKODE
2229

FRE 30 SEP **FÅRIKÅLAFTEN PÅ HOVINKOIA**
DATO: Fredag 30. september til lørdag 1. oktober • **OPPMØTE:** Parkeringen ved Svartvann kl. 15.00
ANSVARLIG: Maria Bakkely Aasheim (400 68 799) og Tom-Erik Bakkely Aasheim (409 17 812)




TURKODE
2230

SØN 9 OKT **PRESTHYTTA**
DATO: Søndag 9. oktober • **OPPMØTE:** Frammøte i Osloveien 10 kl. 10.00.
ANSVARLIG: Odd F. Tangen (992 49 277)




TURKODE
2231

LØR 15 OKT **KOBOLTGRUVENE OG KOBOLTKOIA**
DATO: Lørdag 15. oktober • **OPPMØTE:** Frammøte i Osloveien 10 kl. 09.30.
ANSVARLIG: Per Stubbraaten (908 61 879)



TURKODE
2232

SØN 23 OKT **TURMAT PÅ MIDTTJERNHUKEN**
DATO: Søndag 23. oktober • **OPPMØTE:** Parkeringen (tømmervelta) rett ovenfor Ringerike hundesenter kl. 17.00. • **ANSVARLIG:** Ole Anders Moskaug (466 63 346)



TURKODE
2233


SENIORGRUPPA

TIR 18 JAN **KAFÉTREFF PÅ RINGERIKE GJESTEGÅRD**
DATO: Tirsdag 18. januar • **OPPMØTE:** Ringerike Gjestegård på Hvervenkastet kl. 11.00-13.00.
ANSVARLIG: Arnhild Ballangrud (942 79 113)



TURKODE
2234

TIR 15 FEB **SKITUR PÅ VEME - IGLETJERNSRUNDEN**
DATO: Tirsdag 15. februar • **OPPMØTE:** Frammøte i Osloveien 10 kl. 10.00.
ANSVARLIG: Per Henrik Fagerås (911 48 327)




TURKODE
2235

TIR 26 APR **RUSLETUR SVENDSRUDMOEN - BORGENVIKA**
DATO: Tirsdag 26. april • **OPPMØTE:** Frammøte i Osloveien 10 kl. 09.30.
ANSVARLIG: Brit Olaug Monserud (909 74 169)



TURKODE
2236

TIR 3 MAI **GARDIMELLOM I ÅSA**
DATO: Tirsdag 3. mai • **OPPMØTE:** Frammøte i Osloveien 10 kl. 09.30.
ANSVARLIG: Bente Christine Eriksen (909 54 783)



TURKODE
2237

TIR 10 MAI **HENSMOEN RUNDT**
DATO: Tirsdag 10. mai • **OPPMØTE:** Frammøte i Osloveien 10 kl. 09.30.
ANSVARLIG: Brit Olaug Monserud (909 74 169)



TURKODE
2238

TIR 24 MAI **RUNDTUR I TANBERGLIA**
DATO: Tirsdag 24. mai • **OPPMØTE:** Frammøte i Osloveien 10 kl. 09.30.
ANSVARLIG: Brit Olaug Monserud (909 74 169)




TURKODE
2239

TIR 31 MAI **VANDRING PÅ HOLLEIAS STIER**
DATO: Tirsdag 31. mai • **OPPMØTE:** Frammøte i Osloveien 10 kl. 09.30.
ANSVARLIG: Erik Monserud (906 34 868)














TURKODE
2240

TIR 7 JUN **VI MØTER FORSOMMEREN PÅ BYGDØY**
DATO: Tirsdag 7. juni • **OPPMØTE:** Frammøte i Osloveien 10 kl. 09.30.
ANSVARLIG: Axel J. Holt (996 12 222)



TURKODE
2241

TIR 14 JUN	STILLINGKOLLEN, VESTRE ÅDAL DATO: Tirsdag 14. juni • OPPMØTE: Frammøte i Osloveien 10 kl. 09.30. ANSVARLIG: Bente Christine Eriksen (909 54 783)		TURKODE 2242
TIR 21 JUN	BJORETJERN PÅ HOLLEIA DATO: Tirsdag 21. juni • OPPMØTE: Frammøte i Osloveien 10 kl. 09.30. ANSVARLIG: Finn Granum (411 61 033)		TURKODE 2243
TIR 28 JUN	SNAUKOLLEN PÅ VEME DATO: Tirsdag 28. juni • OPPMØTE: Frammøte i Osloveien 10 kl. 09.30. ANSVARLIG: Per Henrik Fagerås (911 48 327)		TURKODE 2244
TIR 2 AUG	BERGSJØ VEST FOR SOKNA DATO: Tirsdag 2. august • OPPMØTE: Frammøte i Osloveien 10 kl. 09.30. ANSVARLIG: Per Henrik Fagerås (911 48 327)		TURKODE 2245
TIR 9 AUG	JOKUMSTJERN DATO: Tirsdag 9. august • OPPMØTE: Frammøte i Osloveien 10 kl. 09.30. ANSVARLIG: Finn Granum (411 61 033)		TURKODE 2246
TIR 16 AUG	RUSLETUR ØYTJERN - BREIENSETRA DATO: Tirsdag 16. august • OPPMØTE: Frammøte i Osloveien 10 kl. 09.30. ANSVARLIG: Brit Olaug Monserud (909 74 169)		TURKODE 2247
TIR 23 AUG	KAMPEVADDAMMEN OG PRESTHYTTA DATO: Tirsdag 23. august • OPPMØTE: Frammøte i Osloveien 10 kl. 09.30. ANSVARLIG: Bente Christine Eriksen (909 54 783)		TURKODE 2248
TIR 30 AUG	BYFLAKSETRA DATO: Tirsdag 30. august • OPPMØTE: Frammøte i Osloveien 10 kl. 09.30. ANSVARLIG: Bente Christine Eriksen (909 54 783)		TURKODE 2249
TIR 6 SEP	DAGSTUR TIL SNELLINGEN DATO: Tirsdag 6. september • OPPMØTE: Frammøte i Osloveien 10 kl. 09.30. ANSVARLIG: Axel J. Holt (996 12 222)		TURKODE 2250
TIR 20 SEP	FRA TOPP TIL TOPP PÅ KROKSKOGEN DATO: Tirsdag 20. september • OPPMØTE: Frammøte i Osloveien 10 kl. 09.30. ANSVARLIG: Finn Granum (411 61 033)		TURKODE 2251
TIR 27 SEP	SESONGAVSLUTNING PÅ VASSFARKOIA DATO: Tirsdag 27. september • OPPMØTE: Frammøte i Osloveien 10 kl. 09.30. ANSVARLIG: Arnhild Ballangrud (942 79 113)		TURKODE 2252
TIR 15 NOV	KAFÉTREFF PÅ RINGERIKE GJESTEGÅRD DATO: Tirsdag 15. november • OPPMØTE: Ringerike Gjestegård på Hvervenkastet kl. 11.00-13.00 ANSVARLIG: Arnhild Ballangrud (942 79 113)		TURKODE 2253

ARRANGEMENTER OG KURS

TOR 24 MAR	ÅRSMØTE DATO: Torsdag 24. mars • OPPMØTE: Se nettsider for oppdatert informasjon ANSVARLIG: Vibeke Tjøm (926 64 825)		TURKODE 2254
LØR 30 APR	ÅPNING AV LERBERGSETRA DATO: Lørdag 30. april • OPPMØTE: Se nettsider for oppdatert informasjon ANSVARLIG: Ellen Næsje (952 40 607)		TURKODE 2255
SØN 22 MAI	VÅR DNT DAG DATO: Søndag 22. mai • OPPMØTE: Se nettsider for oppdatert informasjon ANSVARLIG: Ellen Næsje (952 40 607)		TURKODE 2256
SØN 12 JUN	SKAUROCK DATO: Søndag 12. juni • OPPMØTE: Oppmøte på Hovinkoia kl. 12.00. ANSVARLIG: Karsten Lien (909 99 867)		TURKODE 2257

LØR
18
JUN

ÅPNING AV VASSFARKOIA

DATO: Lørdag 18. juni • **OPPMØTE:** Vassfarkoia, Veneli i Flå kl. 12.00 (Vær tidlig ute!)
ANSVARLIG: Jan Ola Lehne (415 46 023)

TURKODE
2258

SØN
4
SEP

KOM DEG UT-DAGEN

DATO: Søndag 4. september • **OPPMØTE:** Se nettsider for oppdatert informasjon
ANSVARLIG: Ellen Næsje (952 40 607)

TURKODE
2259

FRE
28
OKT

RAKFISKLAG

DATO: Fredag 28. oktober • **OPPMØTE:** Se nettsider for oppdatert informasjon
ANSVARLIG: Dagny Sjursdotter (415 24 577)

TURKODE
2260

TOR
3
NOV

HØSTMØTE

DATO: Torsdag 3. november • **OPPMØTE:** Se nettsider for oppdatert informasjon
ANSVARLIG: Vibeke Tjøem (926 64 825)

TURKODE
2261

BARNAS TURLAG

SØN
6
FEB

KOM DEG UT-DAGEN PÅ LERBERGSETRA

DATO: Søndag 6. februar • **OPPMØTE:** Kl. 12.00-14.00 på Lerbergsetra
ANSVARLIG: Barnas Turlag



TURKODE
2262

TOR
3
MAR

EVENTYRSTUND VED KOLLTJERN

DATO: Torsdag 3. mars • **OPPMØTE:** Kl. 17.00-20.00 ved Kolltjern
ANSVARLIG: Barnas Turlag



TURKODE
2263

LØR
5
MAR

FAMILIEDAG VED ISEN

DATO: Lørdag 5. mars • **OPPMØTE:** Sundvollstranda kl. 11.00-15.00
ANSVARLIG: Barnas Turlag



TURKODE
2264

SØN
28
AUG

HOLLEIAMARSJEN

DATO: Søndag 28. august • **OPPMØTE:** Ved Aklangen eller Engelen mellom Kl. 11.00-12.30
ANSVARLIG: Barnas Turlag i samarbeid med Stranden IL



TURKODE
2265

SØN
4
SEP

KOM DEG UT-DAGEN HØST

DATO: Søndag 4. september • **OPPMØTE:** Se nettsider for oppdatert informasjon
ANSVARLIG: Barnas Turlag



TURKODE
2266

INFORMASJON OM BARNAS TURLAG SINE TURER I 2022

Barnas Turlag drives av frivillige mammaer og pappaer som ønsker å skape gode friluftsopplevelser for barnefamilier. Arbeidet støttes av administrasjonen i DNT Ringerike. På turene skal barna være i følge med voksne og turlederne har også med egne barn på turene. Barnas Turlag ønsker å tilrettelegge for det enkle friluftslivet med mye frilek i naturen. Lerbergsetra (se side 12) er en fin arena for dette. I 2022 har vi noen faste turer på programmet (se over), og utover det postes turer fortløpende på vår Facebookside "Barnas Turlag Ringerike". Vi forsøker å ha en tur i måneden enten kveldsmattur i ukedag, formiddagstur i helg, og kanskje en overnattingstur eller to. Ønsker du å være frivillig i Barnas Turlag så kontakt oss. Flere frivillige = flere fine turer for barna våre.



Foto: Tom-Erik Bakkely Aasheim

Kom deg ut-dagen på Lerbergsetra.



Foto: Tom-Erik Bakkely Aasheim

Turbo sammen med barna.



Foto: Johan Fegri

Nissen tok en tur innom Lerbergsetra.

VILKÅR OG RETNINGSLINJER FOR DELTAKELSE PÅ FELLESTURER

GENERELLE VILKÅR

1. PÅMELDING

Fellesturene til DNT Ringerike er åpne for alle DNT-medlemmer som tilfredsstillende de fysiske og psykiske krav som slike turer krever. Ikke-medlemmer kan ved påmelding tegne medlemskap i foreningen, og på enkelte turer vil det være differensiert pris for medlemmer/ikke-medlemmer. Turene annonseres i Skauleisposten, på våre nettsider og i sosiale medier. Påmelding skjer direkte til turlleder, under informasjon om turen på vår nettside eller til DNT Ringerikes kontor. På fellesturer med overnatting vil det sammen med påmelding kreves et depositum innbetalt til DNT Ringerikes konto 2230 20 00984. Regler for avbestilling og avbestillingsbeskyttelse for fellesturer er vedtatt av styret i DNT Ringerike.

2. PRIS

Deltakerne må selv dekke utgiftene (reiseutgifter og opphold) på turene. Utgiftene til transport med privatbiler deles likt på passasjerene (se retningslinjer for turer i DNT Ringerike).

3. DELTAKERNES ANSVAR

Deltakerne plikter å sette seg inn i turbeskrivelsen, og vurdere om de er i stand til å gjennomføre turen. Turlederen kan nekte påmeldte å delta hvis helsestilstanden eller den fysiske formen er utilfredsstillende, eller hvis vedkommende er for dårlig utstyrt til å greie turen. DNT Ringerike har ingen økonomiske forpliktelser ovenfor påmeldte som ikke får delta, eller hvis en deltaker må avbryte turen underveis.

4. AVLYSNING/ENDRING AV TUREN

DNT Ringerike kan avlyse turene pga. vanskelige værforhold eller andre spesielle omstendigheter. Påmeldte deltakere vil få beskjed om avlysningen eller endring av turkonseptet.

5. FORSIKRINGER

DNT Ringerike vil understreke at deltagelse på foreningens fellesturer skjer på deltakernes eget ansvar. DNT Ringerike påtar seg ikke ansvar for økonomiske følger av mulige skader/uhell som måtte inntreffe på turene. Deltakerne anbefales derfor å tegne individuelle forsikringer.

6. KLAGER

Turlleder skal straks underrettes om eventuelle klager underveis. En skriftlig redegjørelse og eventuelle krav skal sendes DNT Ringerike så raskt som mulig, og senest 4 uker etter at turen er avsluttet.

Vedtatt på styremøte i RT 12.01.2005.

Revidert 13.06.2018.

Revidert 4.12.2019

RETNINGSLINJER

1. TILBUD

DNT Ringerike ønsker å gi interessante og spennende natur- og kulturtilbud gjennom:

- korte og lange turer.
- turer i nærmiljøet og turer utenfor vårt distrikt.

2. UTGIFTER DELTAKERE

Deltakerne må selv dekke utgiftene (reiseutgifter og opphold) til turene.

3. UTGIFTER TURLEDERE

Turledere får dekket utgiftene til reise og opphold, men den maksimale dekningen settes til kr 3 000,-. Ved flere turledere deles denne summen likt mellom turlederne. Dersom utgiftene oversti-

ger kr 3 000,-, skal de dekkes av deltakerne på turen. Turlleder kan imidlertid søke styret, etter vurdering i turkomiteén, om økonomisk støtte til spesielle temaopplegg, foredragsholder eller ekskursjonsledere. En slik søknad må forelegges turkomiteén og styret i forkant av turen.

4. KOSTBARE TURER

Kostbare turer med færre enn 6 deltakere bør ikke utløse økonomisk støtte til turlederen, men kan gjerne arrangeres uten økonomisk kompensasjon.

5. ANTALL TURLEDERE

I utgangspunktet er det én turlleder på hver tur. Bare på spesielt krevende turer, vinterturer eller turer med svært stor deltagelse anses det nødvendig med flere turledere. Enkelte deltakere kan fungere som assistenter, men kan ikke regne med økonomisk kompensasjon.

6. FORDELING AV REISEUTGIFTER

Sjåførene på turene får tilbakebetalt kr 30,- pr. mil. Utgiftene fordeles likt på deltakerne, og bilene skal fylles opp slik at antall passasjerer blir så likt som mulig.

Eksempel (én bil):

- Kjørelengde: 40 mil
- Sjåfør+ 3 passasjerer
- Reiseutgifter: $kr\ 30 \times 40 / 4 = kr\ 300,-$ pr. pers.

Deltakere som reiser på egenhånd, får ikke dekket reiseutgiftene.

7. TURER OG TURLEDERE

Turkomiteen har ansvar for turoppsett og finner turledere. I Skauleisposten presenteres turene for hele året. Styret skal godkjenne turopplegget og sikre at turlederne har nødvendig kompetanse og gjennomført kurs tilsvarende det nivået de leder turer innen turen gjennomføres. Hvis ikke blir turen avlyst, eller turleder må skaffe en erstatte slik praksis også er om turleder må melde forfall til turen. Turlleder skal levere budsjett i forkant av turen, og det forutsettes at overnattingsturene skjer uten kostnader for foreningen, dvs. at turlederkostnadene dekkes av deltagerne.

8. ANNONSERING

Turene annonseres og koordineres av administrasjonen.

AVBESTILLING OG AVBESTILLINGSBESKYTTELSE PÅ FELLESTURER

DNT Ringerike kan tilby alle deltakere å kjøpe avbestillingsbeskyttelse til kr 500,- per person. Denne må betales samtidig med innbetaling av turavgiften og refunderes ikke.

AVBESTILLING UTEN AVBESTILLINGSBESKYTTELSE

DNT Ringerike må varsles dersom plass ikke skal benyttes. Ved avbestilling (gjelder pr. deltaker):

- Mer enn 30 dager før avreise - arrangør tar kr 300,- i administrasjonsgebyr.
- 30-15 dager før avreise - arrangør beholder 10%.
- 14-4 dager før avreise - arrangør beholder 50%.
- 3-0 dager før avreise - arrangør beholder 100%.

AVBESTILLING MED AVBESTILLINGSBESKYTTELSE


Har deltakeren kjøpt avbestillingsbeskyttelse, har han rett til å kreve seg løst fra avtalen dersom han kan dokumentere at vilkårene for slik avbestilling er oppfylt.

For mer informasjon om avbestilling, vennligst besøk våre nettsider på dntringerike.no.

OVERNATTINGSTURER 2022

Sesongen 2021 var så oppløftende at vi satser enda hardere i 2022. Det er forberedt 6 overnattingsturer, både i kjente og mer ukjente fjellområder. Ingen av turene er ekstremt krevende, men krever normal turform.

Foto: Ole Martin Høgfoss



FRE 3 JUN

VASSFARTUR - 3 DAGER 8 BJØRNEHI

DATO: Fredag 3. juni til søndag 5. juni
ANSVARLIG: Ole-Martin Høgfoss



Foto: Julie Maske

SØN 26 JUN

KRISTINSPELET OG DOVRE

DATO: Søndag 26. juni til fredag 1. juli
ANSVARLIG: Odd Tangen og Per H. Stubbraaten

Foto: Ellen Næsje



LØR 30 JUL

FEMUNDSMARKA

DATO: Lørdag 30. juli til onsdag 3. august
ANSVARLIG: Odd Tangen og Ole Anders Moskaug



Foto: Karsten Lien

TOR 11 AUG

TOPPTUR TIL VANG

DATO: Torsdag 11. august til søndag 14. august
ANSVARLIG: Karsten Lien og Knut Sørgaard

Foto: Ole Martin Høgfoss



SØN 21 AUG

VASSFARSTIEN

DATO: Søndag 21. august til søndag 28. august
ANSVARLIG: Ole-Martin Høgfoss og Tom-Erik B. Aasheim



Foto: Maria Bakkely Aasheim

FRE 30 SEP

FÅRIKÅLFTEN PÅ HOVINKOIA

DATO: Fredag 30. september til lørdag 1. oktober
ANSVARLIG: Maria og Tom-Erik Bakkely Aasheim

VISSTE DU AT?

HINGHANGHAUG VED MOSJØEN

Sikker kunnskap om det pussige navnet finnes ikke, men på riktig gamle kart skal det visst ha stått Hinghaug*. Noen skal ha skrevet det Hinghang, og oppfattet dette som et stedsnavn. Men siden Hinghang er en haug, har det blitt føyd til slik at navnet på toppen ble Hinghanghaug. Dette er det offisielle navnet og står på alle kart.

Både hing og hang likner jo på ordet heng som er en bratt skråning, og faktisk er at Hinghanghaug er veldig bratt ut mot Moselva. Kanskje kan dette være noe av forklaringen.

* Kart "Blad 19B Hønefos" 1:100 000. NGO 1872.

Av Per H. Stubbraaten

DAGSTURER 2022

Når det legges turprogram for ny sesong, baserer vi oss alltid på erfaringene fra forrige sesong. I 2021 satset vi friskt på kveldsturer hver torsdag og tilbød også flere dagsturer i helgene. Selv om deltakerantallet svingte mye, satser vi på det samme opplegget i 2022.

Seniorgruppa er foreningens mest stabile med solid deltakertall på alle turene. I fjor måtte deltakelsen begrenses på grunn av smitteregler, og det ble lenge praktisert ventelister. Som i fjor legges det opp til 19 arrangementer, og ingen av turmålene er gjengangere. Det er bare å holde av tirsdag formiddag!

Torsdagsturene på kvelden og helgeturene er et felles tilbud til hele foreningen. Mange av de tradisjonelle turene blir videreført: Historieturen med Gudmund Bakke er lagt til Ringkollen, grøtkvelden fortsetter med koiesjefene Inger og Odd Tangen på Ellingseterkoia, den vellykkede blomsterturen med Arvid Næss blir videreført i 2022 og kaffekoken på Grønknuten står som i alle år på programmet. Ellers følger turkomiteen det vedtatte prinsippet om å legge inn kultur, historie og interessante naturfenomener så langt det er mulig.

Etter ønske fra medlemmer blir det også satt opp turer til

- Ulike DNT-hytter, ikke bare egne koier, men også naboforeningenes hytter
- Ti på TOPP-poster som er vanskelig å nå alene
- Vassfarstien i sin helhet fra Hønefoss til Vassfaret

Barnas Turlag datofester en del av arrangementene, men ønsker å stå friere og annonsere noen av turene på Facebook etterhvert som de planlegges.



VARIERTE TILBUD PÅ LANGTURER I DNT

Av Per H. Stubbraaten

I mange år har DNT formidlet lange og krevende overnattingsturer. Velkjente og populære tilbud har vært Jotunheimstien og Rondanestien. Mer ekstreme er turforslagene som lanseres under betegnelsen MASSIV. Breheimen, Jotunheimen, Hardangervidda og Skarvheimen er arena for utfordrende langturer – sommer som vinter.

På samme måte som DNT Ringerike har sin Vassfarsti med overnatting på egne koier, har mange lokale foreninger samarbeidet med DNT om ukesturer. Disse blir markedsført som DNT SignaTUR. Mange er opptatt av å besøke flest mulig DNT-hytter, og disse turene går nettopp innom på DNT-hytter. Samtidig blir du kjent i nye og spennende fjellområder. DNT Ringerike vil søke om å få godkjent Vassfarstien som SignaTUR!

DNT SignaTUR



- SignaTUR Stølsheimen (115 km)
- Lysefjorden Rundt (100 km)
- Ryger (215 km)
- Gullruta (70 km)
- Tafjordfjella (70 km)
- Massiv (350 km)
- Saga (220 km)
- Romsdalsstien (50 km)
- Fjordruta på Nordmøre (150 km)
- Norge på tvers (120 km)
- Signatur Trollheimen (151 km)
- Helt på grensen (135 km)
- Høgruta i Jotunheimen (87 km)

Besøk signatur.dnt.no for mer informasjon om disse turene.

Som medlem i
DNT Ringerike får du

15 %

på ordinære varer hos
Sandberg Sport
ved fremvisning av
gyldig medlemskort

Skann QR-kode med din
telefon eller besøk:
dntringerike.no/medlemskap



PANDEMIEN STOPPER IKKE SENIORGRUPPA

Av Marit Stubbraaten

Ikke noen annen gruppe i DNT Ringerike har så mange turer, så mange trofaste deltakere og så mange aktive turledere som seniorgruppa. Mens mange andre aktiviteter måtte avlyses på grunn av pandemien, var disse lavterskelturene så populære at det gjaldt å være «først til mølla» så lenge makstallet var 20. Og når dette skrives på nyåret, skaper det smittsomme omikronviruset fortsatt problemer for gruppeturkonseptet, men de erfarne turlederne i seniorgruppa finner som regel en løsning slik at det fortsatt blir tirsdagsturer innen trygge rammer. Status etter to unormale korona-år er at aldri har senioren i DNT Ringerike vært mer på tur, ikke minst takket være våre flinke og oppfinnsomme turledere som har fornyet repertoaret og tatt oss med til nye steder hvor mange av oss aldri har vært før.

Oppskriften på en vellykket seniortur er en miks av spennende turopplevelser, rusletempo, hyggelige raster og høy inkluderingsfaktor slik at både nye og gamle deltakere føler seg velkommen uansett form og ambisjonsnivå.

Til slutt en varm takk til veteran-damene Liv Skretteberg og Inger Hvitmyhr som nå gir seg som turledere etter å ha tatt oss med på mange fine tirsdagsturer med Ingers deilige hjemmebakt som bonus attåt nistepakka.



Tiurtoppen. Foto: Brit Olaug Monserud



Buvannet. Foto: Brit Olaug Monserud



Liv Skretteberg og Inger Hvitmyhr på tur. Foto: Marit Stubbraaten

SENIORGRUPPA HOLDER NIVÅ OG TURTLBUD FOR ALLE

Av Erik Monserud

Med 16 turer over hele Ringerike og 20 deltagere i snitt (koronaen sørget for antallet) er nok en fin tursesong tilbakelagt. Holleia, Krokskogen, åser i Vemetraktene, Tiurtoppen i Åsa, Gyrihaugen, Nordsetra – og ikke minst stiene på våre flotte moer, har fått besøk av glade og ivrige turgåere.

I alt 10 turledere – noen med kjentmann – har ledet hver sine turer uten uhell.

Avslutningsdagen i nydelig høstvær og farger, hvor Per Maribo fortalte om kapellet i Strømsodbygda, før ferden gikk videre til Buvasskoia. 37 deltagere koste seg ved Buvatnet til langt på dag.

BENTE C. ERIKSEN - NY I SENIORSTYRET

Av Per H. Stubbraaten

Seniorgruppa har sin egen «valgordning». Først når noen ønsker å trekke seg fra styret, blir det utpekt nye medlemmer. I de 15 årene seniorgruppa har eksistert, har det vært liten utskiftning, men nå ble det plutselig et par «ledige» plasser.

Den som blir forespurt om å tre inn i styret, er gjerne en person som lenge har vist iver og interesse for turene. I år var det ingen tvil. Bente C. Eriksen har deltatt på seniorturene i flere år og har også ledet flere turer. Hun syntes det var hyggelig å bli spurt og trengte ikke betenkningstid.

Det var datteren min som meldte meg inn Turistforeningen, og det har jeg ikke angret på. Her ble jeg tatt vel imot og er blitt kjent med mange artige mennesker.

Har du vært turjente hele livet?

Ja, for så vidt. Jeg vokste opp på Haldenjordet, gikk på Ullerål skole og var med i skolekorpset. Familien var mye på tur, og ett av favorittstedene var Vælsvatnet. Der lærte jeg å bli glad i kanopaddling. Ellers har jeg ligget mye i telt på Fjorda.

Hva har du ellers bedrevet gjennom livet?

Jeg tok utdannelse som barne- og ungdomsarbeider i godt voksen alder og har jobbet i Haugsbygd barnehage i mange år. En trivelig arbeidsplass der du følte at du gjorde nytte for deg.

Har du fått bedre tid til å dyrke friluftslivet etter at du ble pensjonist?

Ja, absolutt. Nå har jeg vært pensjonist i 6 1/2 år, og jeg har tatt friluftsinteressen et skritt videre. Har virkelig fått smaken på overnatting i hengekøye. Jeg trenger ikke selskap av andre, og frykter heldigvis hverken mørket eller ville dyr.

Turene blir dokumentert med bilder på Facebook, og jeg deler også bilder med andre på Instagram.

Dette var imponerende. Har du et favorittområde?

Jeg bor på Sundvollen og prøver å bli best mulig kjent på Krokaskogen. En rundtur innom By-Flaksetra med utsikt utover Ringerike er en av favorittene. Ellers blir jeg godt kjent på Ringerike som aktiv deltaker i «Ti på topp» og tirsdagsturene.

Har du som nytt medlem av styret i seniorgruppa noen tanker om sesongen 2022?

Håper ikke at koronaen vil bremse aktiviteten vår. Det er stor oppslutning om turene våre, og ofte kan det bli litt venting på baktroppen. Kanskje kan det noen ganger være mulig å dele gruppa i to, men selvsagt må alle raste sammen.

Vi gleder oss til å bli med Bente på tur i 2022.

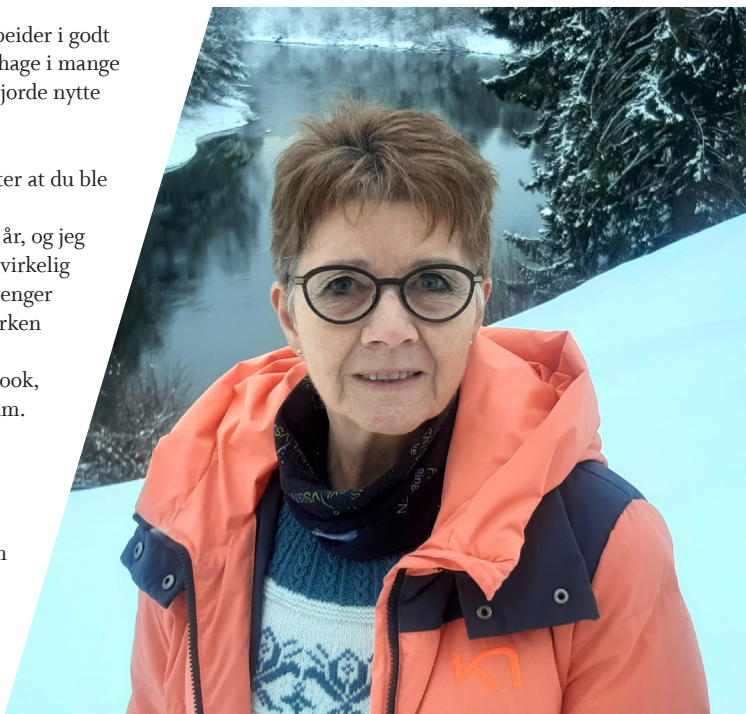


Foto: Per H. Stubbraaten



By-Flaksetra. Foto: Bente C. Eriksen

NYTT FRA BARNAS TURLAG

Av Julie Ulven

I 2021 har vi i Barnas Turlag jobbet med et kanoprosjekt som vi håper og tror mange vil ha glede av i mange år fremover.



Administrasjonen i DNT Ringerike, i godt samarbeid med frivillige i Barnas Turlag, søkte om midler fra Sparebankstiftelsen Ringerike til å kjøpe kanoer. Gleden var stor da vi både fikk tilsagn fra Sparebankstiftelsen og i tillegg en raus gave fra Hundsem Invest AS som gjorde kanodrommen mulig.

Våren 2021 kjøpte vi inn 8 kanoer, henger til å frakte de med og litt nødvendig utstyr for en trygg tur. I juni holdt Miriam Hægge våttkortkurs for 3 ivrige mammaer i Barnas Turlag. Én ting er å padle en kano i stille vann, straks mer spennende når vi testet naturkreftene i litt vind og strøm. Vi skulle ikke bare padle kano med kjølen ned i vannet - Vi trente også på hvordan få "dame over bord" opp igjen, og hvordan tømme en kano samtidig som en står i en annen kano! Alle fikk det til, og mestringsfølelsen var stor. Målet er å få flere med kompetanse til å ta med Barnas Turlag på kanotur. Derfor vil det bli avholdt nytt våttkortkurs sommeren 2022.

Ta kontakt med kontoret hvis du vil ta våttkort og være med på Barnas Turlag sin kanosatsning.

Se dntringerike.no/barn og søk opp Barnas Turlag Ringerike på Facebook for mer informasjon.



Barnas Turlag på kano-tur.

Foto: Julie Ulven

TRODDE DU PADLINGEN LÅ BRAKK NÅ PÅ VINTEREN?

Av Arne Berg

Nei, det padles sommer som vinter! Steinsletta Havkajakklubb har hatt flere vinterpadlinger hittil i vinter, i tillegg til at enkeltmedlemmer har tatt initiativ til egne turer.

Vinterperioden er også fin til å kunne "tørrtrene" på tekniske ting i et lite basseng. Øving på balanse, redningsteknikk og annet i trygge omgivelser, gjør at det blir lettere å gjenta når vi kommer ut på fjorden igjen. I tillegg til padleaktivitet jobber vi med å forbedre materiellet og legge forholdene bedre til rette for lagring, utlån og utleie.

Vi har nå så vidt begynt å se på neste sesong. Utepadlingen starter ikke lenge etter at isen har gått, men i programmet har vi foreløpig satt opp første padling onsdag 6. april 2022. Vi vil også i år satse på å ha onsdagspadling hver onsdag kl. 1800. De fleste padlingene vil foregå ut fra Sundvollstranda, men noen ganger vil vi velge andre steder.

Foreløpig program er lagt ut på dntringerike.no/shkk-aktiviteter.



Foto: Arne Berg




Foto: Heidi Bjerkelien

FRIVILLIGHETEN I DNT RINGERIKE

Av Axel J. Holt

«Frivillig» betyr at jeg gjør noe uten at noen forlanger det av meg, og at jeg ikke krever noe spesielt vederlag for det jeg gjør. På eget initiativ kan jeg gå i gang med å jobbe med noe der jeg ser et behov, noe som må eller bør gjøres. Jeg kan også bli bedt om å gjøre en jobb der de som spør meg, mener at jeg har spesielle forutsetninger for å utføre nettopp denne typen arbeid. Uansett dekker jeg et behov, stort eller lite, opplagt eller kanskje litt spesielt.

Sett i sammenheng med det jeg gjør akkurat nå, nemlig å skrive denne artikkelen i Skauleisposten, knytter jeg frivillighet opp mot Turistforeningen, DNT Ringerike. Denne foreningen eller organisasjonen har et formål vi som er medlemmer her arbeider for. DNT arbeider for å fremme et enkelt, aktivt, allsidig og miljøvennlig friluftsliv og for å bevare natur og kulturverdier (DNTs hjemmeside). Eller som grunnleggerne uttrykte det da Den Norske Turistforening ble stiftet i 1868: «Lad oss gjøre det let og billigt, at riktig mange kan komme og se, hvad der er stort og vakkert i vort Land» (Thomas Heftye, 21. januar 1868). Dette er drivkraften i det frivillige arbeidet som resulterer i tusener av dugnadstimer, bare her i DNT Ringerike.

Hva er jobben? Hva slags arbeidsoppgaver må løses? ... og mange flere liknende spørsmål. Jeg går en tur på en sti som er merket med blått. Målet er ei hytte jeg har hørt om. Noen steder er det satt opp skilt. Turen er lett eller tung, kort eller lang. Allerede nå er jeg inne på flere ulike typer dugnadsoppgaver.

- Hvem ryddet og merket stien, ordnet med skilt og satte dem opp?
- Hvem eier eller bestyrer hytta og sørger for vedlikehold?

Er jeg ny og ukjent i området, blir jeg kanskje med på en tur arrangert av en organisasjon. For eksempel en fellestur med Turistforeningen.

- Hvem leder turen, er «kjentmann»? Kan fortelle litt om området der vi går, vet om en fin plass å holde rast? Kan litt førstehjelp?
- Hvem bestemmer sted og tid for frammøte og organiserer eventuell transport?

Opplagt at her er det nok å ta tak i. Men: Hvorfor skal nettopp jeg jobbe som frivillig? Er det ikke rett og rimelig at en arbeidsinnsats skal ha sin belønning, gjerne i form av penger? Jeg yter min arbeidskraft, min kunnskap og kompetanse innenfor et arbeidsfelt, et yrke der det er behov for nettopp det jeg kan. Da er samfunnet slik innrettet at jeg må ha et vederlag for min innsats.

Min kjære turvenn! Vi snakker om frivillighet, noe du og jeg yter på vår fritid, av vårt overskudd av tid, krefter og interesser. Et selvpoplevd eksempel: Jeg var formann i Ringerikes Turistforening (i dagens språk: Jeg var styreleder i DNT Ringerike). En dag sto en tillitsvalgt på døra hjemme hos meg. Det vervet denne personen hadde, førte blant annet med seg å disponere en nøkkel. Veibom eller koie, det er det samme. «Nå er jeg lei av å jobbe gratis for Turistforeningen!», sa vedkommende, og slo nøkkelen så hardt i salongbordet i stua hjemme hos meg at det ble et hakk i bordplata. Ikke veldig dypt, men synlig. Hver gang jeg så det, kom dette hacket til å minne meg om innholdet i begrepet frivillighet, inntil bordet havnet hos Fretex flere ti-år seinere. Som tillitsvalgt i DNT Ringerike i mange år, står dette eksempelet i en særstilling ... heldigvis. Eller som det het i en «nynorsk grammatikk for realskulen» i en utgave fra 1950-tallet: «Dette er eit einstaka døme».

La det fortsette å være det, eit einstaka døme. Takket være en stor flokk med ihuga dugnadsfolk med enorm kunnskap og kompetanse, har vi i dag en lokal turistforening vi kan være stolte av. Velkommen i dugnadsgjengen!



Dugnad på Storekrakkoia.

Foto: Per H. Stubbraaten

VISSTE DU AT?

2022 er Frivillighetens år både for DNT og andre frivillige organisasjoner i Norge. Dugnadsånden er en grunnverdi og bærebjelke i DNT. Uten den enorme dugnadsinnsatsen ville det norske friluftslivet sett ganske annerledes ut. DNT ønsker å bruke Frivillighetens år til å synliggjøre og hedre de frivillige, rekruttere nye frivillige og vise fram alle de flotte aktivitetene der frivillige står i fronten. Samtidig vil vi vise frem hvilken enorm verdi den store dugnadstradisjonen i DNT har, og hvor viktig medlemmenes støtte er for å kunne videreføre denne. Sammen får vi enda flere med ut på tur, og skaper mer friluftsglede landet over – også lokalt her på Ringerike!

HAUKELIEINEREN

Av Kjetil Sudgarden

Det er interessant med kart. Der kan en finne tegn og navn som skjuler forskjellige steder som har en historie eller markerer noe i naturen.

Kartet Holleia-Krokskogen har mange steder merket K i en liten firkant. Det betyr Kulturminne og er ledsaget med et ord som forteller hva det dreier seg om. Her har du turmål i fleng.

Ved en slik K står det Haukelieineren. Det må vel bety en stor brisk? Ingen visste noe om denne.

Jo, Arne Hardhaug hadde hørt om den, men hadde ikke vært oppe og leita etter den. Da må vi legge opp til en ekspedisjon! Fire meldte seg på. Arne Hardhaug, Finn Granum, Per Leiros og Kjetil Sudgarden. Ekspedisjonen dro i veg den 11. nov. 2020. Fortsatt bar mark etter en fin høst.

Vi kjører innover fra Nakkerud og oppover Solumsveien langs Henoa, tar av mot Steinsvollen, og parkerer i en sving litt etter Øyvannet. Det er selvsagt ikke skiltet til Haukelieineren, men etter en stund fant vi Haukelihytta. Brisken måtte vel ligge i nærheten?

Når var det å sette «manngard» rundt hytta, og straks etter blir den oppdaget. Det var en voksen einer. Bortimot 15 m høy og med en kraftig stamme, ca 35 til 40 cm i diameter.

Den var litt svai, men frisk og fin, og kan leve i mange år enda.

Navnet Haukelieineren og Haukelihytta har de nok fått av tre markante topper i nærheten: Snarumshauken, Moingshauken og Åmotshauken. Det må være en svært lokal dialekt når en kaller en topp eller en ås for hauk? En må skille mellom einer og brisk, selv om nåler og bark er lik. Brisken er lav og brer seg ut over med mange greiner, mens eineren vokser opp i én stamme og kan bli ganske stor.

Det var Haukelieineren. Neste år skal vi på jakt etter flere kulturminner.



Fra venstre Per Leiros, Arne Hardhaug og Finn Granum.

Foto: Kjetil Sudgarden

SKUE SPAREBANK
HØNEFOSS

Vil du bruke mindre tid på økonomi og mer på hverdagsglede?
Snakk med oss om smarte løsninger som gir bedre oversikt og kontroll.
Det er veldig hyggelig om du stikker innom, eller tar kontakt!

Telefon: 915 07 583 // E-post: post@skuesparebank.no // Nettside: skuesparebank.no

TUR TIL GYGRA OG PIPESTEINEN

Av Per H. Stubbraaten

I norrøn mytologi er en gyger en fæl jotunkvinne med lang nese og hals, og ifølge folketroen er gygrene kvinnelige troll som bor i dype skoger eller inne i fjellet.

Gygra er en velkjent sagnskikkelse på Ringerike. Hun bodde i Gyrihaugen og var i konstant krig med kong Olav den hellige. Han irriterte henne ved å gjøre korsets tegn, bygge kirker og forstyrre freden med lyden av kirkeklokker. Gygra ble rasende over forstyrrrelsene, men kong Olavs svar var å forvandle gygrene til steinstøtter.

I Andreas Fayes «Norske Folkesagn», utgitt i 1833, finner vi flere sagn om Gygra. I sagnet fra Krokskogen står det:

Da saaledes St. Olaf engang drog ned ad den nordre Krogklev, sprang plutselig en bister
Gjøgr ud av den steile Klippevæg. Hun havde en Trugbøl paa Ryggen og raabte:

«St. Olaf med dit brede Skjæg
Du rider saa nær min Kjeldervæg!»
Men flux gjenmælte St. Olaf:
«Stat Du der i Stok og Steen
til jeg kommer her tilbars igjen.»

End seer man der den forstenede Gjøgr.»

Dette sagnet er i originalutgave. Senere har både korstegn, soloppgang og St. Olavs sverd kommet til.

GYGRA

I dag står det mange slike frittstående fjellformasjoner langs brattkanten på Krokskogen. Det ble lenge diskutert hvilken steinformasjon som er sagnetts gyger - og hvor den står?

I sagnet refereres det til veien over «nordre Krogklev», og den var trolig identisk med middelalderens pilegrimsled. På den tiden gikk leden over Retthellsetra og ned Grøndokka, seinere ble Nordkleiva tatt i bruk som pilegrimsvei.

En slik frittstående gyger på nesten 5 meter er å finne på oversiden av den store steinura ved Dronningveien, 1,3 km fra veibommen.

Fra sitt ståsted hadde gygra full oversikt over alle som beveget seg på pilegrimsleden og over hele Ringerike. Hvis du vil hilse på gygra, kan du gå nedefra Dronningveien eller fra nordenden av høyde 480 moh på Nordmarkskartet. Nærmere beskrivelse kan du finne på www.skiforeningen.no/gygra.

PIPESTEINEN

Et populært turmål de siste årene har vært pipesteinen. Fra brattkanten NV for Lårviktjernet, hvor det både har vært post for «Kjentmannsmerket» og «Ti på Topp», kan vi se rett ned på den store pipesteinen, 10-15 meter høy. Mange har tatt seg opp til toppen av pipesteinen med klatretutstyr. Opprinnelsen til navnet er udiskutabelt siden likheten med ei skorsteinspipe er slående. Hele veien langs brattkanten står det mange pipesteiner og ulike fjellformasjoner som opprinnelig var en del av den harde brattkanten, men ingen av disse er altså den ekte gygra.

Du kan nå pipesteinen både ovenfra og nedefra, men ingen av traseene er særlig lette. Til nedstigningen ovenfra anbefales tau utfor den bratte kanten. Nedenfra starter du på Grøndokka-stien, men fortsetter rett fram på blå-sti der Grøndokka-stien tar tydelig mot høyre.

Nærmere beskrivelse under Skiforeningens nettside eller andre private nettsøk.



Gygra. Foto: Dag Fekjær Johansen



Pipesteinen. Foto: Maria Algers Bakken

TI PÅ TOPP ER LIKE POPULÆRT

Av Per H. Stubbraaten

Bedriftsidrettens Ti på Topp har vært en suksess helt fra starten i 2013. Deltakelsen har hele tiden pekt oppover, og i 2021 ble det registrert 608 deltakere med totalt 9153 turer. Mange trenger et puff for å komme seg på tur, og det fleksible tilbudet med korte og lange turer, sykling og gåing, har passet for de fleste. Mot en rimelig penge kan du laste ned Ti på Topp-appen og bli registrert på hver post du er innom. På nettsiden kan du se hvor mange poster både du og andre deltakere har besøkt, og for enkelte har det gått sport i å besøke flest mulig poster i løpet av sesongen.

En av de aller ivrigste har vært Nils Henrik Wibe Evensen. Han har besøkt de 19 postene totalt 266 ganger og tilbakelagt 2839 km. Vi spurte han hvordan dette var mulig på én sesong. Det kontante svaret var el-syssel.

- Jeg har syklet hjemmefra til postene som lå lengst unna mange ganger, og da blir det fort kilometer av det. Når jeg likevel skal ut å trimme, er det fint å ha et mål for turene.

Blir du ikke lei de samme turene?

- Nei, i grunnen ikke. Kombinasjonen gåing/sykling passer meg fint, og alle postkassene er jo satt ut på naturskjønne steder.

Skal du holde samme tempoet i 2022?

- Ser fram til at postene blir lagt ut, og at det kommer noen nye hvert år. Dette blir tredje sesongen for meg, og jeg gleder meg allerede.

Sesongen varer fra 10. mai til 10. oktober. Det er Ringerike Frivilligsentral som har det administrative ansvaret for hele opplegget, men DNT Ringerike er en av aktørene som setter ut poster. I vår forening er vi veldig positive til Ti på Topp, og vi erfarer at mange av deltakerne på våre fellesturer også er ivrige Ti på Topp-deltakere.



Nils Henrik på Somdalskollen.

Foto: Steinar Frøyshov

KAFFEKOKEN PÅ GRØNKNUTEN

Av Erik Lunde og Finn Granum

Holleia er et stort og flott turområde. Området ligger mellom Tyrifjorden i øst, Soknedalen i nord og sørligste del av Krøderen med avløpet Snarumselva i sørvest.

Ganske sentralt i skogsområdet Holleia ligger toppunktet Grønknuten 681 moh. Dette er et av de høyeste punktene på Holleia. Høyest er Rudskollen på 712 moh.

Turistforeningen har satt kjerring, kokt kaffe og servert eplekake med krem i ca. 35 år der, antall besøkende har variert fra 20 til 200. Kanskje har noen av dere vært med alle gangene?



Finn Granum, kaffekoker på Grønknuten.

Det går veier/stier opp til Grønknuten fra mange kanter. Du kan komme inn fra Berg på Sokna og fra Bårnås. Østfra går veier langt innover fra Ask, Tyrstrand og Nakkerud. Hervik ved Krøderen er også en mulighet. Kart er greit å ha med. Velger du å gå fra Bårnås kjører du gjennom en åpen bom til en parkeringsplass sørover opp mot Modalsetra. Videre kan du gå blåmerka sti mot målet eller langs ei hvitmerka løype forbi Østertjern – kanskje det koseligste tjernet i Holleia?

Turen arrangeres den andre/tredje søndagen i september.

Har du lyst til å være med neste gang? Mange kan nevnes på alle disse årene, men vi kommer ikke utenom Jan Fredriksen som var primus motor for turene i 25 år. Han viste stor kreativitet med å få med mange ut i skogen. Han var i tillegg koesjef på Grønknutkoia i 37 år, og æresmedlem i DNT Ringerike.

Les minneord om Jan Fredriksen på side 9.

Foto: Erik Lunde

KOIE NYTT

INNGJERDING AV STOREKRAKKOIA

Det har skjedd store forbedringer av Storekrakkoia de seinere årene, men utvendig har det vært litt smårufsete. Utedoen var i ferd med å knele, men i 2020 ble «anleggsdoen» til Vikerkoia flyttet til Storekrakkoia.

Inngangspartiet har vært gjerdet inn mot sau i mange år, men høsten 2021 ble det satt opp nytt gjerde rundt hele hytta. Takk til Kjetil Sudgarden og Helge Nordby for den jobben! Nå kan vi gå tørrskodd til doen uten å trå i sauemøkk.



Foto: Per H. Stubbraaten



Foto: Erik Lunde

RENOVERING AV GAMLE VIKERKOIA

I 2021 leide vi inn et firma for å oppgradere flere forhold ved gamle Vikerkoia. Det var behov for nytt tak, nytt pipeløp og ny ovn da den gamle var sprukken, i tillegg var det mye råte i overgangen mellom gammel og ny del av koia. Det ble mange timer med avdekking og fjerning av råte (treverk og isolasjon), panel måtte tas ned og ny monteres. Nytt metalltak med lufting ble montert, ny Jøtul-ovn ble installert, og røkrør og gjennomføring i tak ble montert.



Foto: Erik Brenden

VINDFULLT PÅ BUVASSKOIA

19. nov. 2021 var det et voldsomt vindvær over vårt distrikt. Det fikk vi merke på Buvasskoia. All takpapp ble flerret av, men heldigvis ingen andre skader. På flere av naboeiendommene var det blåst trær overende, men ingen på vår tomt. Kjetil Sudgarden kastet seg rundt så vi fikk raskt lagt presenninger på taket for å sikre det mot nedbør. Ny papp blir lagt så fort det er praktisk mulig til sommeren.



Foto: Per H. Stubbraaten

NYTT UTHUS PÅ HOVINKOIA

I 2020 kunne det ikke vente lenger: Vi måtte ha nytt uthus med do både på Vikerkoia og Hovinkoia. Mest prekärt var det på Vikerkoia, og det ble realisert samme høst. «Byggmester» Sudgarden hadde det travelt, og han fikk gravd og støpt grunnmur samme høst på Hovinkoia. Så snart det ble snøbart, startet arbeidet med uthuset, og med gode hjelpere gikk det raskt. I motsetning til det gamle uthuset er det ikke lenger noe forurensende sig mot vannet.



Foto: Kari Haglund Nordby

STOREKRAKKOIA STENGT

I oktober 2021 hadde feiervesenet i Valdres brann og redningstjeneste feietilsyn på Storekrakkoia. Tilsynet avdekket at skorsteinen var særdeles dårlig innvendig og ovnen på soverommet hadde en sprekke - altså var ildstedet defekt. Dette resulterte i at det ble fyringsforbud på koia. Noe som igjen gjorde at koia måtte stenges i påvente av at manglene ble ubedret. I slutten av februar er koia fortsatt stengt da vi venter på at håndverkere skal bli ferdig. Vi håper at koia snart kan åpnes igjen.

HJERNETRIM

HVOR GODT KJENNER DU KROKKLEIVA?







Av Per H. Stubbraaten

1. Når ble den Bergenske Kongevei offisielt åpnet?
2. Mange kunstnere har besøkt Krokkleiva. Hvem av «de fire store» norske forfattere besøkte Krokkleiva på 1800-tallet?
3. En flat stein nede i bakkene har navn etter en kunstform som ble utøvd der. Hva kalles steinen?
4. På toppen av Kleivbakkene står maleriet av Kleivmannen. I poetiske former ber han om penger til vedlikehold. Hvilken norsk forfatter fra 1800-tallet skal ha forfattet diktet?
5. Langs gjerdet mot Kleivstua er det satt opp en rekke utskårne dyrefigurer. Hvem er den lokale kunstneren?
6. Dronningens utsikt har navn etter dronning Desirée, kong Karl Johans hustru. Hun hadde tidligere vært forlovet med en europeisk storhet. Hvem?
7. Taubanen Sundvollen-Kleivstua åpnet i 1948. Hvor mange ti-år var den i drift?
8. Parallelt med Krokkleiva går en dyp og bratt dal. Den betegnes som et gjel på norsk, men hva er det tilsvarende navnet på spansk?
9. Berggrunnen ved Kleivstua er en lavabergart. Feltspatmineralene har form som en geometrisk figur. Hva heter bergarten?
10. I flere somre har Krokkleiva blitt restaurert av sherpaer. Hvilket land kommer de fra?
11. I 2021 ble det satt opp innrammede fotografier av en lokal fotokunstner. Hva heter han?
12. En vertikal fjellskrent har navn etter yrkestittelen på den personen som ble drept da hesten løp ut. Navn på fjellskrent?



JEG FANT, JEG FANT! MEN HVA HETER DISSE 8 BLOMSTENE?

Av Marit Stubbraaten

1. 
2. 
3. 
4. 
5. 
6. 
7. 
8. 

REVOLUSJONSLEDEREN LEO TROTSKIJ PÅ RINGKOLLEN

Av Per H. Stubbraaten

På oversiden av veien til Jonsetangen, rett etter der veien tar av til Østerdam kan du se ei hytte med fin utsikt utover Øyangen. Dette er hytta som den russiske revolusjonslederen Leo Trotskij tilbrakte to døgn på i desember 1935.

Leo Trotskij var mannen som sto ved Lenins side under revolusjonen i 1917 og seinere ble øverste sjef for Den Røde Armé under borgerkrigen i Russland. Da Lenin døde i 1923, tapte han maktkampen mot Josef Stalin. Han ble utvist fra hjemlandet i 1929, og etter flere år i landflyktighet ble han innvilget asyl i Norge i juni 1935.

Fra september 1935 og et snaut år framover bodde han i huset som redaktør og stortingsmann Konrad Knudsen leide på Wexall (Veksal) i Heradsbygda. Den samme Knudsen eide hytta på Ringkollen, og i desember 1935 dro Trotskij og fruene i slede opp de bratte bakkene til Ringkollen. På Ringkollstua spiste de middag før de dro videre til hytta. Knudsen var forøvrig sekretær i Ringerikes Turistforening en periode på 1930-tallet.

Den omstridte Trotskij som var på flukt fra Stalins drapsmenn, ble gjenstand for en politisk dragkamp i Norge. Etter sterk press fra sosialister som ikke ønsket å utfordre Sovjetunionen, og høyreorienterte som hatet den jødiske revolusjonshelten, ble Trotskij utvist fra Norge i desember 1936. Han endte sine dager i Mexico, myrdet av en av Stalins agenter.

Det gikk mange rykter om hva som skulle ha skjedd på Ringkollen mens Trotskij oppholdt seg der. Blant annet skulle det ha landet et fly på Øyangen med angivelige meningsfeller fra Sovjetunionen.

Forfatteren Yngvar Ustvedt kaller boka si om Trotskijs turbulente opphold i Norge for «Verdensrevolusjonen på Hønefoss». Ole Jacob Løland skrev i august 2021 et innlegg i Ringerikes Blad der han foreslo å sette opp et skilt på gjerdet i Heradsbygdeveien 26 der Trotskij bodde i 1935/36. Uten tvil ble Hønefoss satt på kartet dette året.

Vi som er på tur på Ringkollen bør ta en titt opp mot hytta der ideer om en verdensrevolusjon en gang ble drøftet, men heldigvis aldri realisert.

Hytta eies i dag av Synnøve og Erling Hamar.

PS. DNT Ringerike arrangerer tur til Ringkollen/Øyangen lørdag 28.mai med historikeren Gudmund Bakke som turlleder. Vi går da oppom hytta for en titt.



Leo Trotskij (1879-1940)

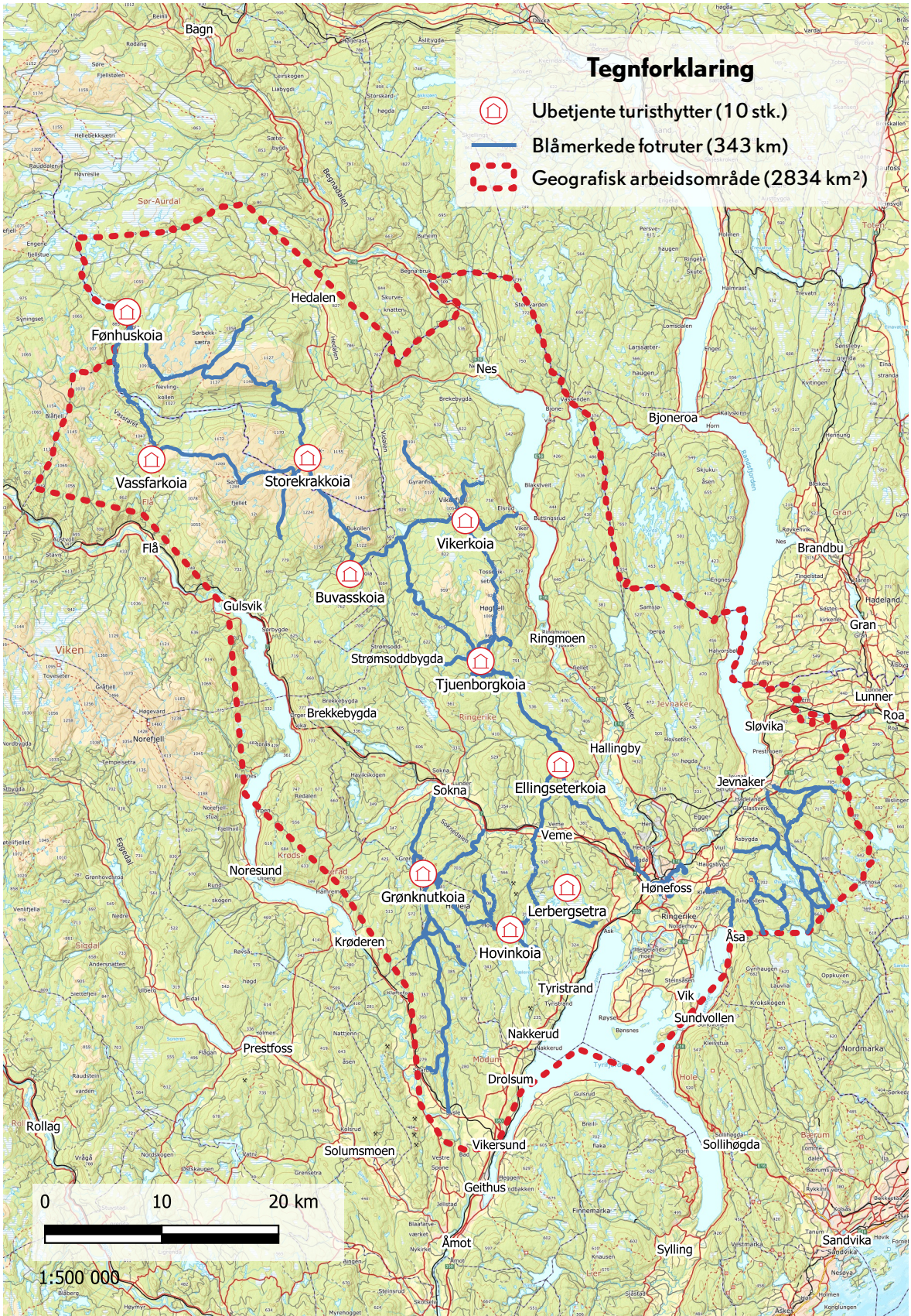


Hytta der Trotskij bodde. Flott utsikt mot Øyangen.

Foto: Erling Hamar

SVAR PÅ QUIZER FRA FORRIGE SIDE

Blomsterquiz: 1) Gul Gåseblom 2) Skogstorkenebb 3) Stemorsblomst 4) Hvit Nøkkerose 5) Bekkeblom 6) Blåkløkke 7) Rødkløver 8) Mariskrokkleiva: 1) 1805, offisielt 1807 2) Henrik Ibsen 3) Malesteinen 4) Aasmund Olavsson Vinje 5) Per R. Berger 6) Napoleon Bonaparte 7) 3-tår Canyon 9) Rombeportyr 10) Nepal 11) Erlend Røed 12) Doktorberget



Tegnforklaring



Ubetjente turisthytter (10 stk.)



Blåmerkede fotruter (343 km)



Geografisk arbeidsområde (2834 km²)

0 10 20 km



1:500 000

KOIENE VÅRE

BUVASSKOIA



Foto: Ole-Martin Høgfoss



Foto: Ole-Martin Høgfoss

FASILITETER

- 11 senger
- Gass
- Barnevennlig
- Hundevennlig
- Fiske
- Kano
- 12V
- Vann i tjern

KOIESJEF

Trond Ellingsen
tlf. 924 02 725



ASSISTERENDE KOIESJEF

Erik Brenden



TRE TURFORSLAG RUNDT BUVASSKOIA

- Tur til Bukollen. Du følger stien forbi Bukollplassen, videre på østsiden av Fjellelvi før du tar av mot Bukollen (1 122 moh.). Turen opp og utsikten fra toppen regnes som noe av det aller fineste i vårt turområde.
- Topptur til Rabben og Lauvskardfjellet 762 moh. Fra veien på NØ-siden av toppen går det merket sti opp. Ca. 3 timers tur.
- Lettgått tur på grusvei til Langvatnet, deretter Buvatnet rundt. Ca. 3 timer.

ELLINGSETERKOIA



Foto: Ole-Martin Høgfoss



Foto: Ole-Martin Høgfoss

FASILITETER

- 4 senger
- Gass
- Barnevennlig
- Fiske
- Kano
- Vann i bekk

KOIESJEF

Inger Tangen
tlf. 970 63 566



ASSISTERENDE KOIESJEF

Odd F. Tangen



TRE TURFORSLAG RUNDT ELLINGSETERKOIA

- Nordover på Vassfarstien til Gulplassetertjern. 1-2 timer t/r. Turen kan forlenges ved å legge inn ei sløyfe om Hestekomra og Store Rørstjern.
- Rundtur på vei og sti rundt Rishuet (468 moh.). Fra setra Rishuet til Ellingseterkoia er det ny blåmerkesti (2021). 3-4 timer.
- Turer i området med fiskestang, bærspann og soppkurv.

FØNHUSKOIA



Foto: Marius Dalseg Sætre



Foto: Ole-Martin Høggfoss

FASILITETER

- 21 senger
- Fiske
- Brønn
- Gass
- HC-vennlig
- Barnevennlig
- Kano
- Hundevennlig
- 12V

KOIESJEF

Olaf Søbekkseter
tlf. 413 06 784



ASSISTERENDE KOIESJEF

Sigrid Haugen



TRE TURFORSLAG RUNDT FØNHUSKOIA

1. Fra Strøsdammen følger du den blåmerka stien mot Storekrakkoia. Du passerer den gjenoppygde Nedre Slasætra, og fra Slasætra kan du ta til venstre opp på Slakollen med flott utsikt. Ta raskeste sti tilbake til Strøen. Turen tar 2-3 timer.
2. Tur til Kviturda på nordsida av Strøen. Du kan returnere samme veien eller ta en sving om Godvasskardsætra. 2-3 timer.
3. Tur til Bringen naturreservat. Du tar veien sørvestover forbi Strøsdammen. Sti gjennom det bratte Feselskardet mot toppen. Underveis passerer også Bringenhola. Fra Bringen er det praktfullt utsyn over hele Vassfardalen. Retur samme vei eller nedstigning sørover gjennom Buvassdalen. Dagstur.

GRØNKNUKOAIA



Foto: Erik Brenden



Foto: Erik Brenden

FASILITETER

- 8 senger
- Gass
- Barnevennlig
- Vann i bekk

KOIESJEF

Morten Bille
tlf. 976 93 658



ASSISTERENDE KOIESJEF

Anders Lind



TRE TURFORSLAG RUNDT GRØNKNUKOAIA

1. Ta med fiskestanga og følg blåmerka sti en snau halvtime til Sneisungen. Ta eventuelt en runde om Kovahøl og tilbake til koia. Snaue 2 timers gange.
2. Følg blåmerka sti til Grønknuten (681 moh.) og tilbake. 2 timer tur/retur.
3. Liker du å gå skauleis utafor sti? Tur/retur Rudskollen (712 moh.), Holleias høyeste punkt, er unnagjort på et par timer. Høgholleia har vakker og vekslende natur. Her kan du rusle i dagevis uten å bli lei.

HOVINKOIA



Foto: Maria Bakkely Aasheim



Foto: Maria Bakkely Aasheim

FASILITETER

8 senger



Fiske

Gass



Kano

Barnevennlig



Hundevennlig

Vann i bekk

KOIESJEF

Maria Bakkely Aasheim
tlf. 400 68 799



ASSISTERENDE KOIESJEF

Tom-Erik Bakkely Aasheim



TRE TURFORSLAG RUNDT HOVINKOIA

1. På vei og sti rundt Grytingen. Grytingsvollen blir sørligste punkt. 3-4 timer.
2. Tur til Klomshue (608 moh.) Først vestover til Lutevollen og så nordover til Klomshue. 4-5 timer t/r.
3. Nordøstover på sti til Breienseetra. Ca. 3-4 timer t/r. Turen kan forlenges til en rundtur, enten rundt Øytjern eller oppom Skogstjern.

LERBERGSETRA



Foto: Gunn Randi Tuft



Foto: Gunn Randi Tuft

FASILITETER

7 senger



Fiske

Barnevennlig



Kano

Fiske



Kano

SE HER!
KOIESJEF
Turbo



LEDIG VERV

Jobben som koiesjef på Lerbergsetra er det foreløpig Turbo som har, men har du lyst på vervet kan du ta kontakt med oss!

TRE TURFORSLAG RUNDT LERBERGSETRA

1. Ta stien fra Lerbergsetra sørover mot Engelen. Etter ca. 1,5 km kommer du fram til en grusvei. Følg denne veien til venstre mot Aklangen og derfra den hvitmerkete stien over Møssmørberget tilbake til Lerbergsetra. Turen er 5-6 km.
2. Alternativt kan du følge samme sti fram til grusveien, men krysse sørover til Engelen. Herfra kan du returnere samme vei eller fortsette på hvitmerket sti til Aklangen og stien tilbake til Lerbergsetra.
3. Start på den samme stien sørover. Ved Heimsetertjern etter ca. 500 m tar du stien til høyre mot Skjærsjøen (Klamperud). Følg grusveien videre til Opptjern, men fortsatt rett fram langs bekken i stedet for å følge grusveien mot venstre. Etter 200 m tar du stien mot høyre og går strake stien tilbake til Lerbergsetra. Turen er ca. 6 km.

STOREKRAKKOIA



Foto: Ole-Martin Høggfoss



Foto: Ole-Martin Høggfoss

FASILITETER

9 senger



12V

Gass



Vann i bekk

Barnevennlig



Hundevennlig

KOIESJEF

Kari Haglund Nordby
tlf. 908 45 495



ASSISTERENDE KOIESJEF

Karin Solberg



TRE TURFORSLAG RUNDT STOREKRAKKOIA

1. Tur til Ørneflag (1 243 moh.) og i terrenget rundt Pika. 2-3 timer.
2. Vassfarstien sørover til Fisketjernet. Det letteste er å ta samme sti tilbake. 3-4 timer.
3. Sørøstover mot Steinhyttvatna. Turen kan forlenges i samme retning mot Storrustefjell. Samme vei tilbake. 3-4 timer må regnes.

TJUEBORGKOIA



Foto: Ole-Martin Høggfoss



Foto: Ole-Martin Høggfoss

FASILITETER

10 senger



Brønn

Gass



Barnevennlig



Hundevennlig

KOIESJEF

Leif Henning Solberg
tlf. 958 19 720



ASSISTERENDE KOIESJEF

Sidsel Oliv Løkken



TRE TURFORSLAG RUNDT TJUEBORGKOIA

1. Tur om Hestebrenna og sørover til Tjuenborgen. Flotte utsiktspunkter. Ca. 2 timer t/r.
2. Tur på sti nordvestover til Totjerna med Partisanersteinen, til minne om andre verdenskrig. Ca. 3 timer t/r.
3. Tur til Gullknappen. Følg Vassfarstien mot Vikerkkoia og ta av på gulmerket sti mot Gullknappen. Ca. 4-5 timer t/r.

VASSFARKOIA



Foto: Ole-Martin Høggfoss



Foto: Kjetil Sudgarden

FASILITETER

- 20 senger
- Brønn
- Gass
- HC-vennlig
- Barnevennlig
- Hundevennlig
- 12V

KOIESJEF

Jan Ola Lehne
tlf. 415 46 023



ASSISTERENDE KOIESJEF

Kjetil Sudgarden



TRE TURFORSLAG RUNDT VASSFARKOIA

1. Tur til Veslefjell om Veneli. Mye av turen går på merket sti, men ikke opp mot toppen. 2-3 timer.
2. Vandring til Raudfjellet. Alternativt: Ta bil til Raudfjellvannet og bestig Raudfjellet. En litt lengre tur blir det hvis også Likkistefjellet bestiges. Flott utsikt.
3. Ta kulturstien ned i Vassfaret og passer forbi Øvre Grunntjern og Olsonheimen før du svinger sørover til Veneli. Dette er en dagstur på mer enn 15 km.



VIKERKOIA



Foto: Erik Lunde



Foto: Ole-Martin Høggfoss

FASILITETER

- 22 senger
- HC-vennlig
- Gass
- 12V
- Barnevennlig
- Hundevennlig
- Brønn

KOIESJEF

Erik Lunde
tlf. 934 39 324




ASSISTERENDE KOIESJEF

Ragnhild Gudim



TRE TURFORSLAG RUNDT VIKERKOIA

1. Rundtur fra koia forbi Lykkrosmyra og sørover til Annetjern. Sti tilbake til koia. Ca. 2 timers tur.
2. Fin liten tur på ca. 1 time t/r fra Vikersetra nordover mot Dyrbeintjernshøgda. Idyllisk lite vann.
3. Topptur til Ringerikes høyeste topp, Gyranfisen (1 127 moh.). Tøff stigning opp til Svarttjern. Total stigning på drøye 400 m. Tur på 4-5 timer.



Utgiver: DNT Ringerike
Postboks 51, 3502 Hønefoss



Vesleffjellsbua på Venabygdsfjellet består av to HEDDA-hytter som skal stå ubehandlet og gråne naturlig over tid.



Fønhuskoia



Huldreheim

TAKK FOR TILLITEN

TURISTFORENINGEN har ved flere anledninger valgt den tradisjonsrike og lavmælte HEDDA for sine turisthytter. Foruten *Vesleffjellsbua* på Venabygdsfjellet, er *Fønhuskoia* i Vassfaret og *Vikerkoia* på Vikerfjell også HEDDA-hytter. For turisthytta *Huldreheim* i Rælingen har Hedda Hytter levert en HEDVIG. I 2021 oppførte vi ytterligere to HEDDA turisthytter – *Storeskagbu* og *Haldorbu*.

HEDDA HYTTER er seg bevisst at vår felles naturarv må ivaretas for å sikre alle gode naturopplevelser. Dette oppnår vi gjennom utforming, plassering og fargesetting av våre hytter. De skal være til mest mulig glede for deg, og til minst mulig sjenanse for andre som ferdes i naturlandskapet – nå og for kommende generasjoner.

Det krever omtanke å bygge i naturen.



HEDDA HYTTER

HEDDA.NO

*Opplev en av våre
visningshytter på fjellet,
på Norsk Hyttesenter på
Hellerudsletta utenfor
Oslo, eller ved Forus i
Stavanger.*

HEDALEN/OSLO

T: 61 34 97 80

HAUGESUND/SULDAL

T: 916 85 620