

# SKAULEISPOSTEN

TURGLEDE HELE ÅRET | 2021 | ÅRGANG 36



DNT Ringerike



Side 9:  
**Vassfarkoia**

Side 11:  
**Seniorene 15 år**

Side 16:  
**Nytt æresmedlem**

Side 36:  
**Røggjen**

# INNHOOLD



## NYTT ÆRESMEDLEM

Gratulerer så mye til Alf Elling Omholt. 16

## FASTE SIDER

- 3 Leder
- 4 Styret og ansatte 2020-2021
- 4 Ansatte og tillitsvalgte
- 5 Medlemskap 2021
- 5 Priser for overnatting 2021
- 18 Tur- og aktivitetsprogram 2021
- 24 Aktivitetskalender 2021
- 26 Vilkår og retningslinjer for fellesturer
- 43 Våre hus og koier



## SENIORGRUPPA RUNDER 15 ÅR MED STIL

Friskere og mer aktive enn noen gang. 11



## VASSFARKOIA I 2021?

Planleggingen er godt i gang. 9



## VASSFARSTIEN VIDERE

Ny hytte er på plass. 36

**ANSVARLIG UTGIVER**  
DNT Ringerike

## REDAKSJONSKOMITÉ



Per H. Stubbraaten  
Ullerålsgt. 37 D  
3513 Hønefoss  
[styreleder.dntringerike@dnt.no](mailto:styreleder.dntringerike@dnt.no)



Ellen Næsje  
[ellen.naesje@dnt.no](mailto:ellen.naesje@dnt.no)

## OPPLAG

2 300 stk.

## FORSIDE

Gruvetur på Høgås, Holleia i 2020.  
Foto av Alf Elling Omholt

## UTFORMING OG PRODUKSJON



Tom-Erik Bakkely Aasheim  
[tom-erik@turnips.no](mailto:tom-erik@turnips.no)

## TRYKKERI

Odd Palerud AS  
[post@palerud.no](mailto:post@palerud.no)

## POSTADRESSE

Postboks 51, 3502 Hønefoss

## BESØKSADRESSE

Ostloveien 10, Hønefoss

## ÅPNINGSTIDER KONTOR

Mandager kl. 13:00 - 17:00  
Torsdager kl. 13:00 - 17:00

## TELEFON KONTOR

Vibeke Tjøm: 926 64 825  
Ellen Næsje: 952 40 607

## NETTSIDE

[dntringerike.no](http://dntringerike.no)

## KONTONUMMER

2230 20 00984

## VIPPS

113915

FØLG OSS PÅ SOSIALE MEDIER



Facebook



Instagram



# LEDER

**Koronasituasjonen i mars gjorde at årsmøtet måtte utsettes, og først den 18. juni greide foreningen å få avviklet et noe amputert årsmøte uten foredrag og servering.**

Det minst hyggelige på årsmøter er å ta farvel med tillitsvalgte som trer ut av viktige funksjoner. Erik Lunde hadde sittet 12 år i styret, det siste halve året som leder. Nå fortsetter han karrieren som koiesjef på Vikerkøia. Finn Granum ga seg etter mange år både som styremedlem og leder av turkomiteen, og Kjersti Hovland gikk av som stikordinator etter mange års innsats.

Hege Ballari Rindal sa takk for seg etter 5 år som kontormedarbeider. Takk for smil og god hjelp! Hennes etterkommer Ellen Næsjø ble offisielt presentert som nytilsatt på kontoret. Hun kom fra stillingen som daglig leder i Bærum Turlag. Velkommen!

I 2020 ble det forhandlet fram en offisiell avtale om sammenslutning mellom Steinsletta Havkajakklubb og DNT Ringerike. Vi ser fram til et videre samarbeid!

Det må konstateres at aktivitetsåret 2020 ble ekstraordinært. Den største vansken var at koiene våre var nedstengte, men 1. juli åpnet bookingen, og heldigvis for oss var det mange sulteforede turgjengere som ønsket å benytte koietilbudet vårt. Takket være stor innsats fra koiesjefene våre med å tilrettelegge for smittevern har vi klart å holde koiene åpne, og oppnådd god trafikk i et spesielt år.

På Vikerkøia har det kommet uthus m/do, på Storekrakkoia ny do og på Hovinkoia er fundamentet klartgjort til nytt uthus m/do. Takk til alle gode dugnadsarbeidere!

Størst spenning er knyttet til gjenoppbyggingen av Vassfarkoia. Byggekomiteen er nå midt i prosessen, og de holder kortene tett inntil brystet. På årsmøtet neste år vil en endelig avklaring skje.

Foreningens blåmerkede stier krever jevnlig arbeid. Vi har i år fullført stiprosjektene OPPTUR og Elvelangs, og den lange Vassfarstien mangler nå få underskrifter før endelig godkjenning.

I 2021 kan seniorgruppa vår feire 15-årsjubileum. Oppslutningen er like bra, og en aldri så liten kuriositet er det at gruppa har hatt den samme lederen i alle år. Gratulerer til Arnhild Ballangrud!

Barnas Turlag har måttet avlyse mange arrangement i år. Dessverre har gruppas drivende leder, Marianne Aasen, valgt å trekke seg. Takk for kjempeinnsatsen gjennom 6 år, Marianne!

Smittekravene har gått mest utover overnattingsturene våre, mens dagsturene stort sett har gått som normalt. Takk til turlederne som tålmodig har tatt imot påmeldinger via telefon og mail. I 2021 vil tilbudet bli økt: Ved siden av senior-tilbudet på tirsdag formiddag har vi satt opp turer hver torsdags kveld pluss flere helgeturer.

Tross strenge krav til sosialt samvær har våre ansatte greid å holde kontoret åpent nesten hele tiden, og de aller fleste møtene våre er blitt avviklet. Godt jobba!

Per H. Stubbraaten  
Styreleder  
DNT Ringerike

”

En aldri så liten kuriositet er det at seniorgruppa har hatt samme lederen i alle år.



Per.  
Foto Marit Stubbraaten

# STYRET OG ANSATTE 2020-2021



Bak fra venstre: Turid Bjørnum, Stina Borgli, Karin Solberg, Sascha Bucko (erstattet av Ole Magnus Grønli etter bildet ble tatt), Erik Brenden, Per Stubbraaten, Karsten Lien og Arne Aursland. Foran fra venstre: Vibeke Tjøm og Ellen Næsje. Ikke til stede: Odd F. Tangen. Foto: Erik Lund

## VARAMEDLEM

Stina Borgli  
tlf. 995 26 959  
[stina\\_borgli@hotmail.com](mailto:stina_borgli@hotmail.com)



## STYREMEDLEM

Karin Solberg  
tlf. 958 80 826  
[kesolberg@yahoo.no](mailto:kesolberg@yahoo.no)



## VARAMEDLEM

Odd Tangen  
tlf. 992 49 277  
[odd.f.tangen@gmail.com](mailto:odd.f.tangen@gmail.com)



## VARAMEDLEM

Turid Bjørnum  
tlf. 980 83 225  
[turidbjornum@gmail.com](mailto:turidbjornum@gmail.com)



## STYRELEDER

Per H. Stubbraaten  
tlf. 908 61 879  
[styreleder.dntringerike@dnt.no](mailto:styreleder.dntringerike@dnt.no)

## NESTLEDER

Arne Aursland  
tlf. 913 56 074  
[aaursl@gmail.com](mailto:aaursl@gmail.com)



## SEKRETÆR

Karsten Lien  
tlf. 909 99 867  
[karsten.lien@gmail.com](mailto:karsten.lien@gmail.com)



## STYREMEDLEM

Erik Brenden  
tlf. 951 61 646  
[er-bren@online.no](mailto:er-bren@online.no)



## VARAMEDLEM

Ole Magnus Grønli  
tlf. 918 84 411  
[steinslettahkk@gmail.com](mailto:steinslettahkk@gmail.com)



# ANSATTE OG TILLITSVALGTE



## DAGLIG LEDER

Vibeke Tjøm  
tlf. 926 64 825  
[vibeke.tjom@dnt.no](mailto:vibeke.tjom@dnt.no)

## LEDER BARNAS TURLAG

Ellen Næsje (fungerende leder)  
tlf. 952 40 607  
[ellen.naesje@dnt.no](mailto:ellen.naesje@dnt.no)



## LEDER SENIORGRUPPA

Arnhild Ballangrud  
tlf. 942 79 113  
[arnhi-ba@online.no](mailto:arnhi-ba@online.no)



## LEDER KAJAKK

Ole Magnus Grønli  
tlf. 918 84 411  
[steinslettahkk@gmail.com](mailto:steinslettahkk@gmail.com)



## KONTORMEDARBEIDER

Ellen Næsje  
tlf. 952 40 607  
[ellen.naesje@dnt.no](mailto:ellen.naesje@dnt.no)

## STIKOORDINATOR

Arne Aursland  
tlf. 913 56 074  
[aaursl@gmail.com](mailto:aaursl@gmail.com)



## KOIEKONTAKT

Kjetil Sudgarden  
tlf. 934 37 860 / 32 13 25 19  
[sudgarden.kjetil@gmail.com](mailto:sudgarden.kjetil@gmail.com)



## LEDER VALGKOMITEEN

Brit Holt  
tlf. 905 95 527  
[britholt@online.no](mailto:britholt@online.no)



## KONTORET

DNT Ringerike holder til i Osloveien 10 i Hønefoss, i den gamle regimentsgården, rett overfor Hønefoss videregående skole (lyrskeskolen). Se kartutsnitt nedenfor.

## KARTUTSNITT



# MEDLEMSKAP OG OVERNATTING 2021

Som medlem i DNT får du blant annet medlemspris på DNTs 550 hytter, rabatt på turutstyr, medlemsbladet Fjell og Vidde, årboka, tilbud på turer og kurs over hele landet og en rekke gode medlemsrabatter. Barn og unge har ekstra gode rabattordninger på overnatting.

## UTESTEMMER

Har du hørt DNTs podkast "Utestemmer"? Det er Fjell og Vidde redaksjonen i DNT som har ansvaret for Utestemmer som kommer omtrent to ganger i måneden og kan lastes ned på alle de vanligste podkastplattformene.

**BLI MEDLEM  
SEND EN SMS MED  
DNT TIL 2030**

## FJELL OG VIDDE

Fjell og Vidde er landets største friluftsmagasin, og kommer ut 5 ganger i året. Medlemmer kan laste ned alle årganger av Fjell og vidde via "Min side" eller se mer på [dnt.no/fjellogvidde](http://dnt.no/fjellogvidde).

TYPE MEDLEMSKAP	PRIS
Hovedmedlem (27-66 år)	kr 725,-
Ungdom/student (19-26 år, født 1994-2001)	kr 370,-
Skoleungdom (13-18 år, født 2002-2007)	kr 225,-
Honnørmedlem (67 år og eldre, født 1953 eller tidligere og uføre)	kr 570,-
Husstandsmedlem (til hoved-, student-, honnør- eller livsvarig medlem)	kr 400,-
Barnas Turlag (0-12 år, født 2008-2020)	kr 140,-
Livsvarig medlem	kr 17 750,-
Familiedlemskap	kr 1 300,-

## FORDELER I DNT RINGERIKE

Du får DNT Ringerikes medlemsblad Skauleisposten gratis i posten én gang i året og 15 % rabatt på Sport1 Sandberg Sport ved fremvisning av medlemskortet.

## ØVRIGE RABATTER

Du får i tillegg flere fordeler og rabatter hos flere av DNTs samarbeidspartnere. Reise, overnatting, turutstyr, forsikring, festivaler, kurs og mye mer. Sjekk [dnt.no/medlem/fordeler/](http://dnt.no/medlem/fordeler/).

## OVERNATTING OG BRUK AV KOIENE

I 2021 må alle forhåndsbestille plass på våre koier. Dette er ikke ordinær DNT praksis, til vanlig har man bare kunnet møte opp, men i koronapandemien har forhåndsbooking tvunget seg frem. Vi har også sett oss nødt til å gå over til utleie av «hele koia», og dermed leies koiene nå ut i sin helhet til en fast døgnpris. Dagsbesøk og uanmeldt overnatting er ikke lenger tillatt og heller ikke bruk av utearealer og doer dersom det er folk på koia. Det vil også variere hvem du får dra på tur med, og i skrivende stund gjelder dette kun medlemmer av egen husstand. Disse reglene endres stadig og DNT Ringerike følger tett opp anbefalinger fra våre myndigheter og i DNT Sentralt. Vi ber dere til enhver tid følge med på vår nettside [dnt.ringerike.no](http://dnt.ringerike.no) for oppdatert informasjon om renhold på koiene og smittevern. Det vil også henge tydelige instruksjoner ute på koiene. Husk at den som bestiller må være medlem og over 18 år.

Vi håper at så mange som mulig benytter muligheten til å besøke våre koier i 2021, muligheten til å få koia helt for seg selv er unik, og kanskje åpner det opp muligheten for nye brukere som setter pris på mer privatliv på tur. Noen koier ligger ved vei, andre mer utilgjengelig til. Alle byr de på unike friluftsopplevelser. Velkommen!

Se mer informasjon om koiene våre på side 43.

## PRISER PER NATT PÅ KOIENE

<b>Stor koie</b> <b>kr 1 300,-</b>	<ul style="list-style-type: none"><li>Fønhuskoia</li><li>Vikerkoia</li><li>Røde Kors-hytta</li></ul>
<b>Medium koie</b> <b>kr 1 100,-</b>	<ul style="list-style-type: none"><li>Buvasskoia</li><li>Friluftshuset i Åsa</li><li>Gamle Vikerkoia</li><li>Grønknutkoia</li><li>Hovinkoia</li><li>Storekrakkoia</li><li>Tjueborgkoia</li></ul>
<b>Liten koie</b> <b>kr 650,-</b>	<ul style="list-style-type: none"><li>Ellingseterkoia</li><li>Juliussenbua</li><li>Stabburet på Fønhuskoia</li><li>Vestlekrak</li></ul>

## RABATT PÅ HYTTER

Som medlem i DNT får du rabatt på overnatting og mat på alle turistforeningshyttene over hele landet. Barn og ungdom får halv pris på overnatting på DNTs hytter. Finn hyttene og inspirasjon til turer på [ut.no](http://ut.no).

## BETALING AV OPPHOLD

Alle skal forhåndsbooke plass på koiene. Husk å ta med ditt ordrenummer og før det inn i feltet for betaling i besøksprotokollen. NB! Alle skal skrive seg inn i besøksprotokollen!

## DNT-NØKKELE

Alle koiene som driftes av DNT Ringerike er utstyrt med DNT-nøkkel.

Nøkkel til koiene får du ved å henvende deg til kontoret vårt, Norli bokhandel på Kuben, Sport 1 Hvervenkastet og Thon Hotel Bjørneparken på Flå. For å få deponeere nøkkel må gyldig medlemskort i DNT fremvises.

Depositum for DNT-nøkkel er på kr 100,- og du kan beholde nøkkelen så lenge du er medlem av DNT.

## DAGSBESØK, TELT OG HENGEKØYER

Som en følge av koronapandemien er dagsbesøk og telting ved koiene ikke tillatt inntil videre.

# OVERNATTINGSTURER 2020 AVLYSNING PÅ AVLYSNING

Koronapandemien forsynte seg grådig av overnattingsturene våre i 2020. Av 5 planlagte turer greide vi bare å avvikle én, men til gjengjeld ble den en virkelig suksess. Her bringer vi tekst og bilde fra den vellykkede turen til Vang i Valdres.

## DNT RINGERIKE MED TOPPTUR I VANG

Av Karsten Lien

17 deltakere deltok på turen i 2020 – på nytt overnattingssted. Blir du med til Vang i 2021?

Det var en spent turgjeng som ankom Sommerhotellet i Vang. Disse turene har i 16 år hatt Sørre Hemsing som fast tilholdssted, men denne gangen var det nytt sted og nytt vertskap.

Sommerhotellet er fra 1891, det er grundig pusset opp de siste 20 åra, og det står fram som et sted med sjel.

Først gikk turen opp til Nystuen på Filefjell. Derfra gikk vi via Sulebu, Suleskaret og opp på Suletinden, 1 780 moh., denne ligger på grensa mellom Vang og Lærdal. Det ble en lang dags- tur, 23 km og 1 143 høydemeter. Det ble en sein middag på hotellet, og med flotte retter av stort sett kortreist mat ble dette en kulinarisk opplevelse.

Neste dag kjørte vi opp til St. Thomaskirka på Filefjell og gikk opp til Støgonøse, 1 439 moh. og Skørnsnøse, 1 453 moh. Turen denne dagen var 9,5 km og 612 høydemeter. Denne kvelden dro vi opp på stølen til Berit og Arne Nefstad, og der ble det tradisjonell meny med rømmegraut og spekemat.

Siste dag forlot vi Sommerhotellet og Vang og dro over til nabokommunen Øystre Slidre. Her gikk vi opp på en av mellene, nærmere bestemt Rundemellen, 1 344 moh. Turen var 6,5 km og 382 høydemeter.

Turlederne Karsten Lien og Knut Sørgaard gledet seg over turen og oppholdet sammen med de andre deltakerne og ser fram til et nytt opphold i Vang 12.-15. august 2021. Denne klassikeren går da for 18. gang, og vi benytter oss igjen av Sommerhotellet i Grindaheim.



Sulefjellet, Suleskaret og Suletinden.  
Foto: Anne-Lise Tufte



Alle deltakerne foran Sommerhotellet.  
Foto: Eirik Høyme Rogn



# OVERNATTINGSTURER 2021

I teksten nedenfor er alle overnattingsturene i 2021 satt opp. Vi håper situasjonen kan bedre seg såpass at de avlyste turene for 2020 kan gjennomføres dette året. Alle turene finner du mer fylldig beskrevet i turprogrammet på side 18. Se også side 26 for Vilkår for deltakelse på våre overnattingsturer.

- Vassfartur med Ole-Martin Høgfoss. To overnattinger under åpen himmel.
- Tur til Filefjell med Axel Holt. To overnattinger på turistkoier.
- Historisk tur til Røros og Sylan med Odd Tangen og Per H. Stubbraaten (Turen er full fra 2020 og står ikke annonsert)
- Vangtur for 18. gang med Karsten Lien og Knut Sørgaard. Nye spennende topper.
- Fårikål på Hovinkoia med Maria og Tom-Erik Bakkely Aasheim.



Aurdalsfjorden sett fra Bringen. Neste års Vassfartur.  
Foto: Ole-Martin Høgfoss



Hugakollen, ett av turmålene på Vangturen 2021.  
Foto: Lars Gustavsen. Kilde: Wikipedia.

FRE  
4  
JUN

## VASSFARET UNDER ÅPEN HIMMEL

**DATO:** FREDAG 4. TIL SØNDAG 6. JUNI

**TURLEDERE:** Ole-Martin Høgfoss (986 62 436) og Eirik Granum



FRE  
2  
JUL

## FILEFJELL

**DATO:** FREDAG 2. TIL SØNDAG 4. JULI

**TURLEDERE:** Axel Holt (996 12 222) og Per H. Stubbraaten (908 61 879)



TOR  
12  
AUG

## TOPPTUR TIL VANG

**DATO:** TORSDAG 12. TIL SØNDAG 15. AUGUST

**TURLEDERE:** Karsten Lien (909 99 867, [karsten.lien@gmail.com](mailto:karsten.lien@gmail.com)) og Knut Sørgaard (958 08 616, [knut.sorgaard@gmail.com](mailto:knut.sorgaard@gmail.com))



LØR  
2  
OKT

## FÅRIKÅLAFTEN PÅ HOVINKOIA

**DATO:** LØRDAG 2. TIL SØNDAG 3. OKTOBER

**TURLEDERE:** Maria Bakkely Aasheim (400 68 799) og Tom-Erik Bakkely Aasheim (409 17 812)



Ingen var sultne da de la seg etter fårikålaftenen på Hovinkoia i 2019.  
Foto: Maria Bakkely Aasheim



Intim fårikålaften på Hovinkoia i 2019.  
Foto: Maria Bakkely Aasheim

# DAGSTURER 2021

Med koronapandemien fortsatt hengende over oss har vi valgt å øke tilbudet, i stedet for å kutte antallet turer. Tanken er at mange heller vil møtes i friluft enn innendørs, og det har vi prøvd å etterkomme. Det er mulig det må settes korona-grenser, men vi skal nok finne løsninger. Følg med på oppdateringer.

## SENIORTURER HVER TIRSDAG FORMIDDAG

Alle er velkomne på disse turene som har fast startsted i Osloveien 10 kl. 09:30. I år er det mange nye turmål som få kjenner til, f.eks. på Veme, Holleia og Krokskogen. Vi har også utdannet nye turledere som gleder seg til å ta fatt.



Takk for i år.  
Foto: Brit Olaug Monsrud



Seniortur på Fjøsvikfjellet.  
Foto: Brit Olaug Monsrud

## ETTERMIDDAGSTURER HVER TORSDAG

I 2020 var ettermiddagsturene våre lagt på onsdager, men det var ofte kollisjoner med andre foreninger. I år har vi derfor valgt torsdags ettermiddag/kveld som fast turdag. Frammøte i Osloveien 10 kl. 17:00, eller direkte fram møte på startstedet.

Det er lagt opp til 17 turer fra slutten av april til slutten av september. På alle turene vil du garantert møte turledere med god lokalkunnskap. Det burde bli lett å planlegge uka: torsdag ettermiddag/kveld blir fast turdag!

De fleste turene er vanlige vandreturer i skogsterrang, men vi arrangerer også tematurer. Best innarbeidet er historieturen med Gudmund Bakke og grøtturen til Ellingseterkoia, men i år har vi også satt opp blomstertur på Storøya med botanikeren Arvid Næss. Dessuten blir det to nærturer i byområdet, en på våren og en på høsten.



Kveldstur til Engelen.  
Foto: Brit Olaug Monsrud



Lørdagstur med Tommy Støa til Bukollen 2020. Utsyn mot Sandvatnet.  
Foto: Karsten Lien

## LØRDAGS- OG SØNDAGSTURER

Helgeturene har også et mer variert utvalg, noen turer er godt innarbeidet, andre er nye. Velkjente og populære er f.eks. arrangementet med Skaurock på Hovinkoia og kaffekoken på Grønknuten.

Tur til Kverrvilljuvet (Hølerajuvet) og Puttekollen i Mikkjel Fønhus sine hjemtrakter vil helt sikkert appellere til natur- og kulturinteresserte. Midtsommers introduserer vi to nye turer på Krokskogen. Først en kombinert sykkel- og gåtur inn til hulene til den beryktede Fleske-Lars ved Spålen. Noen dager seinere inviterer vi til St. Hans-feiring ved Nordre Heggelivatnet med tilbud om utendørs overnatting.

I august tilbyr vi tur til kulturarrangement i Vassfaret og utsiktstur til Kolsåstoppen. For de som liker å bryne seg på litt mer krevende høstturer, kan vi også i år friste med turer på Krokskogen og Finnemarka.

Seasonen avrundes med fårikålkveld på Hovinkoia med mulighet for overnatting.



# NY VASSFARKOIE UNDER PLANLEGGING

Av Per H. Stubbraaten

Det er nå nesten tre år siden den tragiske brannen på Vassfarkoia. Kun den støpte sålen forteller i dag at det en gang sto ei hytte her. Visse praktiske vansker har hindret foreningen i å komme raskt i gang med gjenoppbyggingen, men i høst har det løsnet.

Styret nedsatte på sitt første styremøte etter årsmøtet en meget kompetent byggekomité:



**LEDER**

Jan Ola Lehne



**SEKRETÆR**

Karin Solberg



**ØKONOMIANSVARLIG**

Erik Brenden



**MEDLEM**

Kjetil Sudgarden



**MEDLEM**

Ole-Martin Høgfoss

Den har som mandat å konkurranseutsette byggingen av ny Vassfarkoie innen rammen av den forsikringssummen foreningen rådde over. Blant de firmaene som leverer tilbud, skulle de drøfte seg fram til den beste hytteløsningen og legge fram forslaget for styret og årsmøtet i 2021.

Komiteen har hatt ukentlige møter siden slutten av september der strategien har vært lagt opp. 6-8 hytteleverandører fikk tilbud om å delta i prosjektet, og de ble informert gjennom brev, telefonkontakt og personlig fram møte. Nesten alle firmaene har gitt positive tilbakemeldinger.

I skrivende stund sitter byggekomiteen med fanget fullt av hytteforslag der både praktiske og økonomiske løsninger skal vurderes. En interessant, men også krevende oppgave.

Nå viser det seg at de fleste hyttefirmaene har nesten fulle ordrebøker og ønsker en rask avgjørelse hvis hytta skal settes opp i 2021. Det betyr at DNT Ringerike må bestemme seg relativt kjapt.

I DNT Ringerike har vi tillit til at komiteen innen rimelig tid vil lande på et forslag alle blir fornøyd med. Vi har derfor et realistisk håp om å få reist hytta i 2021.



Kart over trekanten i Vassfaret.



Møte i byggekomiteen på kontoret i Osloveien 10.  
Foto: Vibeke Tjøm

# NYE UTHUS OG DOER

Av Per H. Stubbraaten

**Uten skikkelig uthus med vedbod og do fungerer koiene dårlig.**

På den nye Vikerkoia var bod og do en del av hytta, men det viste seg snart at doen hadde for liten kapasitet og mer plass til ved var også ønskelig.

Løsningen ble å bygge nytt. Det ble innhentet anbud, men pristilbudene var uakseptable for oss, så dugnad var eneste utvei. Med koiesjef Erik Lunde som pådriver og Kjetil Sudgarden som bas tok det en måned før uthuset sto ferdig. Takk til alle dugnadsfolka: grunnarbeidere, snekkere, taktekkere og beisere.

På Vikerkoia sto det en ny anleggsdo som nå ble ledig. Den ble flyttet og montert på Storekrakkoia der gammaldassen hadde utspilt sin rolle.

Uthuset på Hovinkoia var også i ferd med å knele, og dessuten var det ønskelig å plassere doen lenger fra vannet. Grunnarbeidet var krevende, og her fikk vi profesjonell gravehjelp. Nå er alt av grunnarbeider gjort, og nødvendig støping utført. Til våren går vi i gang med å reise uthuset på dugnad.



Ny utedo på plass på Storekrakkoia.  
Foto: Kjetil Sudgarden



Grunnarbeidet på Hovinkoia.  
Foto: Kjetil Sudgarden



Taktekking og beising på det nye uthuset på Vikerkoia. Fra venstre: Tove Møller, Jan Gunnar Hagen, Odd Magne Nygård.  
Foto: Kjetil Sudgarden



# FRISKERE ENN NOEN GANG – SENIORGRUPPA RUNDER 15 ÅR MED STIL

Av Finn Granum

Vi hadde tirsdagsturer på dagtid allerede i 1999, men seniorgruppa ble offisielt dannet i 2006 med eget styre ledet av Arnhild Ballangrud. Aktiviteten økte på, og allerede året etter var det 13 aktiviteter, inkludert 3 kafetreff.

Etter hvert ble vi selvforsynt med turledere som sammen med kjentmenn og kvinner førte flokken trygt gjennom nærliggende skoger og fjell. Da skiføret av og til har glimret med sitt fravær, har det blitt færre av disse. For 2021 er det satt opp 1 skitur, mens det blir 17 barmarksturer og 2 kafetreff.

Historiske turer trekker mange folk, men mest populær av alle var en tur til Ask/Sørgfoss med Erik Monserud og Nils Fransrud i 2017, her var det 58 deltakere. Jubileumsturen over Pershusfjellet hadde 40 deltakere. Neste år har vi en historisk tur til Bråtavollen på Holleia med Arne Hardhaug som kjentmann.

I 2020 består styret av:



**LEDER**  
Arnhild  
Ballangrud



**MEDLEM**  
Inger  
Hvitmyhr



**MEDLEM**  
Liv  
Skretteberg



**MEDLEM**  
Erik  
Monserud



**MEDLEM**  
Per Henrik  
Fagerås



**MEDLEM**  
Finn  
Granum



Tirsdagstur med Finn Abildgaard 2019.  
Foto: Brit Olaug Monserud



Jubileumstur seniorgruppa DNT Ringerike.  
Foto: Brit Olaug Monserud



# KJETIL SUDGARDEN – 80 ÅR OG UERSTATTELIG

Av Per H. Stubbraaten

Årene biter liksom ikke på telemarkingen som har slått solide røtter på Ringerike. Selv om han nå offisielt har blitt pensjonist, er han stadig på farten med hammer og sag. Dette til glede for venner og kjente, men aller mest for DNT Ringerike der han koordinerer alt arbeid på koiene våre. De ledige stundene tilbringes i skogen eller på fjellet.

Kjetil er svært interessert i historie, folkeliv og geografi. Han har skrevet mange artikler for Skauleisposten, Sagn og Soge (Sør-Aurdal) og ulike publikasjoner i Telemark. Han elsker poesi: deltar i diktklubb, skriver små dikt og arrangerer diktaftener.

Kjetil har alltid følt sterk dragning mot Telemark og hjembygda Langlim der han fremdeles har hytte. Likevel sier han ettertenksomt: "Jeg er nok mer ringeriking enn telemarking nå". Utsagnet viser hvor glad han har blitt i Ringerike.

Kjetil avtjente siviltjenesten på gården Goplerud i Hedalen. Etter sju år som arbeidsleder på en snekkerbedrift i Drangedal, flyttet han med kone og barn til Ringerike i 1970. Kjetil og Kari hadde en sønn med cerebral parese, og på Karistua fikk de avlastningshjelp. Sønnen levde til han ble 14 år.

I 1975 bygde de hus i Haugsbygd, men i 2012 valgte de en enklere boform, nemlig blokkleilighet i Soknedalsveien.

Fra begynnelsen av 1990-åra involverte Kjetil seg stadig mer i Turistforeningen, først som turdeltaker og seinere som turlleder. Han ble hyret inn som Tov Tinnbos høyre hånd på Storekrakkoia og sto for vedlikeholdsarbeidet. Etter hvert ble også hans ekspertise etterspurt på andre koier, og han ble den offisielle koiekontakten i Ringerikes Turistforening.

Da foreningen valgte å bygge koie på Veneli ved Flå i 2007, ble han komitéleder for Vassfarkoia. Det var også han som tegnet den ny koia. Fra denne tid har det gått slag i slag med nye koier, påbygginger eller nødvendig restaurering. Kjetil har spilt en rolle i alle prosjektene. Først ble sikringsbua Veslekrak reist, etterfulgt i 2013 av Fønhuskoia med stabbur. Så ble Buvasskoia påbygd og Storekrakkoia modernisert. Deretter ble Juliussenbua (Tjueborgkoia) fullstendig renoveret, og i 2017 var det Ellingseterkoia som trengte snekkerhjelp.

Jubileumsåret 2018 startet tragisk ved at Vassfarkoia brant ned til grunnen. Utover i året fikk foreningen tre nye hus. Den gamle Hovinkoia ble flyttet til Folkemuseet og ei laftet tømmerhytte ble reist på samme sted. Ny Vikerkkoie ble satt opp, og Friluftshuset i Åsa ble klargjort.

I inneværende sesong har Kjetil vært krumtappen i bygging av uthus og doer, og han er valgt inn i byggekomiteen for den nye Vassfarkoia.

Kjetil har aldri følt det som noen belastning å bidra med dugnad i DNT Ringerike, tvert imot har det gitt han veldig mye. "Turistforeningen er en fabelaktig organisasjon. Det finnes ikke maken! Jeg har fått gode venner, har besøkt 100 DNT-hytter, og jeg har sett hvilken naturglede vi har skapt for andre mennesker".

En framtid uten Kjetil som koiekoordinator er vanskelig å tenke seg. Takk så langt og gratulerer med dagen, Kjetil!



Kjetil ved Hesteleina på Vikerkfjell.  
Foto: Marit Stubbraaten

# VELKOMMEN TIL OSS, ELLEN!

Av Per H. Stubbraaten

Da Hege Ballari Rindal valgte å si opp jobben på kontoret grunnet studier, var det duket for ny medarbeider. Blant søkerne var det én som stakk seg ut med sin lange karriere i DNT-systemet, nemlig Ellen Næsje. Hun ble ansatt i 60 %.

Ellen er Bærums-jente med reiselivsstudier fra Høgskolen i Lillehammer og tilleggsutdanning i økonomi. Hun startet sin yrkeskarriere innen hotell-bransjen i 2004, men etter kort tid takket hun ja til en stilling i Aktivitetsavdelingen i DNT Oslo og Omegn. De siste 8 årene har hun vært prosjektkoordinator i Bærum Turlag. For Ellen har hele hennes voksne liv dreid seg om DNT. Hun deler visjonene og trives med utfordringene i naturen. Følelsene er sterke og engasjementet stort.

Det var i DNT Oslo og Omegn hun møtte Johan Fegri fra Ask. De er i dag samboere med to barn på 4 og 7 år. Johan er odelsgutt på Søndre Bjerke gård, og på låven har de innredet en leilighet som jevnlig benyttes. Når det blir permanent flyttig til Ask, er foreløpig litt i det blå.

Ellen kommer til DNT Ringerike med mange nye tanker som foreningen kan dra veksler på. Hun brenner for Barnas Turlag og er ivrig på at DNT Ringerike skal ha et variert og forutsigbart turprogram. Hennes ønske er at sommersesongen innledes når snøen går og avsluttes når bakken blir hvit igjen. Hun skal selv lede turer og kommer ellers til å delta på så mange turer som det lar seg gjøre. Det er viktig å bli godt kjent i distriktet!

Ellen er en omgjengelig person, og dersom du tar deg en tur innom kontoret, er du garantert å bli møtt med et varmt smil. Vi ønsker Ellen velkommen til DNT Ringerike og håper hun vil trives hos oss.



Ellen med barna og hunden.  
Foto: Johan Fegri

# SKILTMAKEREN PER LEIROS

Av Kjetil Sudgarden

De fleste i DNT Ringerike har lagt merke til at noen av koiene våre er pynta med et framifrå fint navneskilt. Det er et ovalt skilt hvor det står navnet på koi, høyde over havet og et årstall. Det er bare en som kan lage slike skilt, og det er hederskaren Per Leiros. Heldigvis kom han til Ringerike, og han har funnet seg godt til rette i vår forening. Skiltmaking er bare en liten del av hans eventyrlige liv.

## FØDT I AFRIKA

Per ble født i Gatooma i Rhodesia 17. april 1932. Foreldra var fra Ofoten, men hadde dradd til Rhodesia i 1930. Far hans var med i registrering av mineralforekomster i det store beltet tvers over Afrika ved ekvator. (Han satte til og med verdensrekord i boring med 1000 meter dybde.) Mora drev med handel. Familien kom hjem til Norge i 1937 fordi de hadde arvet en gård i Ofoten.

## UTDANNING OG ARBEID

I 1947 flyttet familien til Nittedal, og Per begynte straks i lære. Det var i mekaniske fag hos Brødrene Sundt som produserte dreibenker. Det ble et lykkelig sammentreff at Per havnet i reparasjonsavdelingen. Her fikk han utviklet sine helt spesielle egenskaper. Senere tok han den anerkjente "formannsskolen" på Kongsberg og deretter ingeniørskole i Oslo. I 1966 fikk han en interessant jobb i Kaarbø Mekaniske i Harstad. Båtbyggeriet hadde mange slag verksteder i sin virksomhet. Per fikk jobben med å modernisere verkstedene og oppgradere fagkompetansen. Så ble han også dykker. Når båter hadde grunnstøtt og fått skader i skroget, måtte de i tørrdokk. Da måtte Per ned for å dirigere pilarene på rett plass så det lot seg gjøre å reparere skaden. Etter hvert begynte han som lærer i yrkesskolen i Harstad.

## FRILUFTSLIV I HARSTAD

Per kom raskt med i turlaget i Harstad, ofte som turlleder. Det var på en slik tur at Per traff Hanni, som ble hans kone. Hun var sykepleier og i fritiden en ivrig deltaker i turlaget. Hanni var fra Sveits og elsket fjellturer. Det ble mange turer på de to i området, bl.a. til Møysalen.

## KVARVESKURD

Året 1968 tok paret seg noe fri og bodde da i Sveits. Det var der han fikk interesse for kvarveskurd. Han kjøpte seg bøker og redskap, leste og praktiserte, og lærte seg kunsten. Da han kom som yrkesskolelærer til Dalen i Telemark, havnet han midt i smørøyet for treskjæring. Akkurat da lå treskjæring litt nede, og Per fikk i oppdrag av husflidlaget å blåse liv i faget i bygda. Det ble flere kurs og mange deltakere. Da Per kom til Ringerike, fortsatte han med kvarveskurd. Også her var det husflidlaget som sto for kursene. Han kvarvet masse gjenstander for seg selv og mye på bestilling. Blant annet laget han et vassåk til Vassfarkoia (det brant opp). Det var et prakeksempel og burde kommet på utstilling. I tillegg lagde han en lang rekke fyrstikkeskeholdere til koiene med førsteklasses skurd.

## TURMANNEN PER

Det er en fornøyelse å være med Per på tur. Han vet mye om geologi og botanikk. Og så er han ekspert på fugler, han kan kjenne igjen hvert minste pip i skogen, hvilken fugl det er. Han er også interessert i historie og geografi.

Skiltene til Per pryder Storekrakkoia, Veslekrak, Vassfarkoia, Ellingseterkoia og Fønhuskoia. I tillegg har Per og Hanni vært med på en lang rekke dugnader. Per kan ellers brukes til så mangt.

DNT Ringerike vil takke for de fine skiltene du har laget og for all hjelp. Vi har et ønske om at du vil lage et nytt skilt til Vassfarkoia når den er på plass. Skiltene din er varemerket på koiene.



Per Leiros med selvlagd vassåk.  
Foto: Kjetil Sudgarden



Skiltet som ble laget til Vassfarkoia.  
Foto: Kjetil Sudgarden



# TURSKØYTING – OPPLEV KJENTE STEDER PÅ EN NY MÅTE

Av Morten Synstelién

Turskøyting er et utrolig flott konsept. Du kommer deg raskt frem over store deler av marka eller i nær-området ditt når isen er på sitt flotteste. Ringeriksregionen er helt perfekt for turskøyting. Her er det både små og store vann, og med store høydeforskjeller fra Tyrifjorden på 63 moh. til små tjern på over 1 000 moh. kan sesongen bli lang og variert. Skøytesesongen starter ofte før skisesongen, og den kan komme og gå litt utover vinteren. Isen legger seg best i klarvær og når det er mye kulde, men selv i 3 plussgrader kan den legge på seg. Klarvær gir i tillegg flotte solnedganger som kan være en fantastisk avslutning på en dag på skøyter i marka.

## FELLESTURER

På fellesturene kan alle delta, og vi lager en base i kort avstand fra nærmeste parkeringsplass slik at også barnefamilier kan bli med. Først er det begynnertur på ca. 40-45 minutter med lav vanskelighetsgrad slik at alle kan prøve seg på isen, også barn. Deretter tar vi en sosial bålpause før ny tur på ca. 1 time. Da legger vi opp til litt høyere fart, og gjerne på mer krevende isforhold. Etter retur til basen hender det at noen av de ivrigste tar en tredje runde med mer utforskning av området med skøyting på steder vi ikke har sjekket ut på forhånd.

## NYBEGYNNERTUR

På nybegynnertur er det eneste kravet at du har en ryggsekk der du har med 4 stk. 1,5 liters tomflasker, og en skrittstopp på sekken. På disse turene har det deltatt folk på spark, danseskøyter, hockeyskøyter og mange varianter av turskøyter. Aldersspennet har vært fra 6 år og opp til over 70 år. Det er en lav terskel for å komme i gang, og alt er under kyndig veiledning av turleder og assistenter.

## VIDEREKOMMENDE TURER

På viderekommende turer stiller vi litt høyere krav. Deltakerne må ha gjennomført et 2 timers teorikurs, ha turskøyter og i sekken må det pakkes ekstra klær i vanntette poser. De lengste turene har vært opptil 6 timer, og vi har da gått på skøyter fra vann til vann. Vi går til fots mellom vannene, og her er det lurt å ha med brodder da det kan være glatt å gå med skisko i terrenget. Både på Holleia og i Nordmarka har vi flotte muligheter for slike vann-til-vann turer.

## INFORMASJON

Det blir gitt betydelig informasjon om isen på turene, og målet er at de som deltar skal kunne vurdere isforholdene selv etter gjennomført teorikurs og deltagelse på noen turer.

Det er startet en lokal gruppe som heter ”Turskøyter Hole og Ringerike” som du finner på Facebook. Vi har nå ca. 170 med i gruppa, hvorav ca. 70 enten har deltatt på kurs eller har vært med på turer siste året. I løpet av forrige sesong ble det avholdt 4 teorikurs og 12 turer med god oppslutning.

DNT Ringerike har 4 sett skøyter og staver som kan lånes ut til de som ønsker å teste dette før de eventuelt går til innkjøp av eget utstyr. Testing kan de for eksempel gjøre på trygge steder som Jevnaker kunstisbane og skøytebanen i Steinsåsen.

Synes du dette høres interessant ut og har lyst til å prøve turskøyter, så ta kontakt med:

- Morten Synstelién - 915 59 511 eller [morten@tp21.org](mailto:morten@tp21.org)
- Vibeke Tjøm - 926 64 825 eller [vibeke.tjom@dnt.no](mailto:vibeke.tjom@dnt.no)



De siste skøyteskjær på Damtjern før kvelden.  
Foto: Morten Synstelién

# ALF ELLING OMHOLT NYTT ÆRESMEDLEM

Av Per H. Stubbraaten

På et utvidet styremøte i slutten av november 2020 ble Alf Elling Omholt utnevnt som DNT Ringerikes 17. æresmedlem gjennom tidene.

Selv om Alf Elling fortsatt har mange år igjen om vaktmester på Hønefoss VGS, tilhører han veteranene i foreningen. Han hadde sine mest hektiske foreningsår på 1990-tallet. Da var han koiesjef på Buvasskoia og styremedlem med ansvar for foreningens regnskap i 6 år. Senere fortsatte han som koiesjef på Tjuenborgkoia i 12 år. Han har vært ansvarlig for Barnas Turlag i 5 år og har vært turleder og stimerker i alle år fram til i dag.

Alf Elling er en glimrende fotograf. Han har vært den viktigste leverandøren av bilder til publikasjonene "40 trivelige turer", "På tur i Buskerud" og jubileumsskriftet "DNT Ringerike 125 år". Bildene hans har også preget forsiden av "Skauleisposten" i mange år.

Alf Elling er levende opptatt av kultur og historie. Fra sitt bosted på Veme er han lommekjent i traktene mot Sokna og Vikarfjell, men kanskje aller mest på Holleia. Han har f.eks. besøkt alle celler og slipp-plasser i distriktet, og det finnes ikke det gruveskjerp på Holleia som han har oversett.

Gratulerer som nytt æresmedlem, Alf Elling! Vi håper å ha glede av samværet med deg i mange år framover.



Alf Elling etter at han var utnevnt.  
Foto: Karsten Lien

## AMPUTERT OPPTUR-SESONG

Av Per H. Stubbraaten

**Endelig var OPPTUR-traseen ferdigstilt med skilting og blåmerking, klar til bruk.**

Traseen fra Borgergrenda til Friluftshuset i Åsa ble kontrollmålt til 8,5 km, med høydeforskjell på ca. 180 meter. Høyeste punktet underveis er Tiurtoppen på 300 moh. Kanskje ikke imponerende høyt, men utsikten er flott.

Men nei, koronaen stoppet fellesarrangementet denne sesongen.

I stedet inviterte vi fjorårets 8.-klassinger til å gjennomføre turen klassevis mot at DNT Ringerike bestilte og bekostet busstransport. Noen voldsom respons ble det ikke, kun tre skoler gjennomførte turen. Til gjengjeld var de svært fornøyd med løypa, og ingen gikk feil!

Neste år prøver vi igjen. Men hvis koronasituasjonen ikke bedrer seg, må vi gjøre som dette året: invitere skolene til å gå turer på egenhånd. Kanskje kan de lage et opplegg med leker o.a. når de kom fram til skoleplassen ved skolen.



Ansvarlig for OPPTUR-traseen - Ole Anders Moskaug.  
Foto: Per H. Stubbraaten

# DEN KRITISKE ETAPPEN I TREKANTEN PÅ VIKERFJELL

Av Per H. Stubbraaten

Trekanten på Vikerfjell er sambandet til fots mellom våre tre koier: Buvasskoia, Vikerkoia og Tjueborgkoia. Ikke mange har fullført denne trekanten på tre dager. En av årsakene kan være at strekningen mellom Buvasskoia og Tjueborgkoia er noe lang og tung, mer enn 2 mil og med en høydeforskjell på 360 meter. Denne strekningen står i kontrast til etappene mellom Tjueborgkoia-Vikerkoia og Vikerkoia-Buvasskoia. De følger Vassfarstien og er henholdsvis 16 og 14 km og går i mer lettgått fjellterreng.

Mange har gått de to etappene på Vassfarstien og har vært strålende fornøyd, men jeg vil reklamere litt for det siste beinet i trekanten. Kunne det ikke vært moro å fått med seg strekningen mellom Buvasskoia og Tjueborgkoia?

Det må innrømmes at etappen tidligere bød på en del usikkerhet, hvordan var det nå med bruene? På veien forbi Bukollen mot Sandvannet passerer vi Sandvassdammen med denne flotte demningen fra fløtingens tid, en sikker og god elvepassering. Men på stien sørover må vi steingå sidebekken til Kjølbecken. Litt dumt er det at den må vades i flomtider, men nå har stiansvarlige fått lov av grunneier til å felle furuer som kan legges over bekken.

Lenger sør var Kjølbekkdammen i ferd med å råtne, men i fjor la grunneierne nytt dekke på fundamentet over elva. Den siste kritiske elvepassinga var Urdevasselva. Her var det tidligere murt et brufeste på hver side, men brua med rekkverk tålte ikke den strie vannføringa. I høst har DNT Ringerike lagd ny bru noen meter bortenfor den gamle.

Nå skulle det være trygt å legge i vei. Mange partier underveis gir flotte naturopplevelser. Vi følger bredden av Eidvatnet og nyter stien gjennom furuskogen på vei mot Totjerna og Tjueborgkoia. Her er det mye å glede seg over. God tur!



Ny bru over Urdevasselva bygd på dugnad.  
Foto: Kjetil Sudgarden



Kjetil på den nye brua over Urdevasselva.  
Foto: Axel Holt



Kart over trekanten på Vikerfjell



Axel Holt ved Kjølbekkdammen.  
Foto: Per H. Stubbraaten



# TUR- OG AKTIVITETSPROGRAM 2021

Vi vil gjerne presisere at alle arrangementer i de forskjellige grupper er åpne for alle, og ikke forbeholdt de som er spesielt medlem i den enkelte gruppe. Naboforeningene (DNT Hadeland, DNT Drammen og Omegn, Kongsberg og Omlands Turistforening, Asker Turlag, Bærum Turlag og DNT Valdres) har også mange fine turer som er åpne for alle DNT-medlemmer. Finn og prøv.

Turene våre er også tilgjengelig for deg som ikke er DNT-medlem, vi oppfordrer likevel til medlemskap dersom du regelmessig er med på våre turer.

DNT Ringerike forbeholder seg retten til å gjøre nødvendige endringer på turer og arrangement. En negativ utvikling av koronasituasjonen kan f.eks. kreve påmelding på våre arrangementer i 2021. Oppdatert informasjon og eventuelle endringer finner du på vår nettside [dntringerike.no](http://dntringerike.no). Deltakerne deltar på eget ansvar, og må være fysisk og psykisk i stand til å gjennomføre turen.

## GRADERING AV TURENE



### GRØNN

For nybegynnere og barn, krever ingen spesielle ferdigheter. Skogsveier og gode stier. Hovedsak kortere turer. Moderate stigninger, ingen bratte partier.



### BLÅ

For de med litt erfaring i terreng og middels trente turgåere. Kan ha noe mer krevende partier og kan være steinete. Moderate stigninger som kan ha enkelte bratte partier.

## DNT RINGERIKE

TOR  
28  
JAN

### FULLMÅNESKITUR PÅ KROKSKOGEN

DATO: TORSDAG 28. JANUAR

ANSVARLIG: Kjersti Hovland (986 62 436)

Frammøte på P-plass ved Ringkollen kl. 18:00. Flott skitur til utsiktspunktet ved Borgersetra, og kanskje treningsrunden. Vi holder rolig turtempo. Ta med hodelykt og sekk med ekstra klær. Velkommen med på en magisk opplevelse! Informasjon og påmelding til turleder før onsdag 27. januar.



SØN  
21  
FEB

### SKITUR I NORDMARKA

DATO: SØNDAG 21. FEBRUAR

TURLEDER: Kjersti Hovland (986 62 436)

Frammøte på P-plass ved Ringkollen kl. 10:00. Det blir rolig skitur på ca. 25-35 km avhengig av snø og værforhold. (Alternativer: Sollihøgda, Tverrsjøstallen, Løvli, Gjerdingen). Alle tar med sekk med mat, drikke og ekstra klær. Informasjon og påmelding til turleder før torsdag 18. februar.



TOR  
18  
MAR

### ÅRSMØTE

DATO: TORSDAG 18. MARS

KONTAKT: Vibeke Tjøm (926 64 825) og Ellen Næsje (952 40 607)

Se annonse i Ringerikes Blad eller på [dntringerike.no](http://dntringerike.no).

TOR  
29  
APR

### AVERØYA

DATO: TORSDAG 29. APRIL

TURLEDER: Odd F. Tangen (992 49 277)

Frammøte i Oslovn. 10 kl. 17:00 eller direkte på Røsholmstranda innen kl. 17:20. Turen tar oss Averøya rundt. Koselig tur langs vannet på gode stier. Turen er 6-7 km lang.



TOR  
6  
MAI

### HISTORIETUR PÅ MOSMOEN

DATO: TORSDAG 6. MAI

TURLEDER: Gudmund Bakke (984 36 244)

TURKONTAKT: Per H. Stubbraaten (908 61 879)

Frammøte i Oslovn. 10 kl. 17:00 eller ved parkeringa nær innkjøringa til Mo gård kl. 17:20. Årets historietur er lagt til Mosmoen/Åsbygda. Kampene i Haugsbygd 1940 fikk en dramatisk avslutning i Mosmoen, og i området er det fortsatt spor etter tyskernes tilstedeværelse under krigen. På vår vandring treffer vi på hustuffer fra husmannsplasser.



**TOR  
13  
MAI**

## VANDRING PÅ NYE STIER RUNDT HØNEFOSS

**DATO:** TORSDAG 13. MAI**KONTAKTPERSON:** Odd F. Tangen (992 49 277)

Vi går i en stor runde rundt Hønefoss by. Start fra Oslovn. 10 kl. 17:00. Ruta følger Elvelangs gjennom Schjongslunden, over bybrua og mot Vesterntangen. Videre gjennom Krakstadmarka, forbi sykehuset og tilbake til utgangspunktet. Turen går på vei og lettgåtte stier og er ca. 7 km.

**TOR  
20  
MAI**

## KONGENS UTSIKT OG SØRSETRA

**DATO:** TORSDAG 20. MAI**TURLEDER:** Erik Lunde (934 39 324)

Frammøte i Oslovn. 10 kl. 17:00 eller på parkeringa ved Kleivstua kl. 17:20. Det er bompenger for kjøring opp Dronningveien. Vi går på godt merka sti til Kongens Utsikt. På veien tilbake svinger vi av mot Sørsetra etter 200 m. Kaffe stopp på Sørsetra og raskeste blåmerka sti tilbake til Kleivstua. Lettgåtte stier, ca. 10 km.

**TOR  
27  
MAI**

## STORØYA MED BOTANIKER

**DATO:** TORSDAG 27. MAI**TURLEDER:** Arvid Næss (986 16 186)**TURKONTAKT:** Per H. Stubbraaten (908 61 879)

Frammøte i Oslovn. 10 kl. 17:00 eller på Storøya kl. 17:20. Vi følger den merka stien på nordsida av øya opp mot det høyeste punktet (139 moh.). Hvis vi rekker, krysser vi veien og følger stien på om hyttefeltet tilbake til bilene.

**SØN  
30  
MAI**

## SKAUROCK PÅ HOVINKOIA

**DATO:** SØNDAG 30. MAI**TURLEDER:** Erik Brenden (951 61 646)

Velkommen til Skaurock på Hovinkoia ved idylliske Setertjern på Holleia. Inspirert av naturen vil Dagfinn Kolberg servere en blanding av egne og Neil Young-låter. Det blir også Dagfinns «multimediashow» med egne naturbilder. DNT Ringerike serverer ekte skaukaffe fra kl. 12:00, og konserten starter kl. 13:00. Inngang «hatten går rundt/vipps».

**TOR  
3  
JUN**

## TUR I GULLERUDMARKA

**DATO:** TORSDAG 3. JUNI**TURLEDER:** Kjersti Hovland (986 62 436)

Frammøte i Oslovn. 10 kl. 17:00 eller ved p-plass i Borgergrenda kl. 17:15. Vi går en runde på ca. 6 km rundt Gullerdjtjernet og Grunntjern. Underveis besøker vi noen «severdigheter». Rast ved Grunntjern.

**FRE  
4  
JUN**

## VASSFARET UNDER ÅPEN HIMMEL

**DATO:** FREDAG 4. TIL SØNDAG 6. JUNI**TURLEDERE:** Ole-Martin Høgfoss (975 35 103) og Eirik Granum

Frammøte Oslovn. 10 kl. 16:30. Vi kjører til Nevlingsdammen i Vassfaret. Overnatting under åpen himmel på Vinterstøberget (200 m fra p-plass). Lørdag går vi: Nevingen – Nedre Grunntjern – Vassfarplassen – Fjellvannet – Nevlingskollen. Søndag via Fjellvatnet – Brennkollen – Hansesprangsetra – Bjørke - Nevlingsdammen. Informasjon og påmelding til turlleder før 1. juni. Kart: Sør-Valdres eller Nes. **Utstyr:** Sekk inkl. alt eget turutstyr. Egen mat til alle måltider, sovepose, liggeunderlag, telt om været tilsier det, klær, Camelback drikkepose, vandrestaver og gode fjellstøvler.

**TOR  
10  
JUN**

## TUR TIL TANGEN (BORGENVIKA) I HOLE

**DATO:** TORSDAG 10. JUNI**TURLEDERE:** Sven og Sol Kroksrud (995 35 811)

Frammøte i Oslovn. 10 kl. 17:00 eller ved Hole Herredshus kl. 17:15. Vi starter ved Hole Herredshus og går gjennom skogen bort til Borgeng. Videre derfra over Røyseveien nedover i skogen til Tangen ved Borgenvika (Jansvika), hvor vi tar en rast. Tilbake går vi om Borgen, videre over jordet til gamle Løken skole, opp igjen i skogen og sti ned til Herredshuset. Totalt ca. 6-7 km.

**LØR  
12  
JUN**

## BEGNADALEN, KJERRVILLJUVE/PUTTEKOLLEN

**DATO:** LØRDAG 12. JUNI**TURLEDER:** Kjetil Sudgarden (934 37 860)

Avreise fra Oslovn. kl. 08:30, evt. direkte oppmøte ved Hølera kl. 10:00. Her får du to turer i ett, gjennomført på en dag. Vi starter med Kverrvilljuvet. Dette ligger rett opp for der Mikkjel Fønhus bodde i Hølera i Begnadalen. Dette juvet het Hølerajuvet helt til Mikkjel skrev «Det skriker fra Kverrvilljuvet», ganske sikkert med førstnevnte i tankene. Vi setter oss i bilene igjen og kjører til Begna Bruk. Her starter etappe nr. 2 med tur opp til en spesiell topp med helt fabelaktig utsikt. Den har to navn, nemlig Puttekollen og Valdreshornet. Den markerer seg tydelig på høyre hand når en kommer kjørende oppover fra Nes i Ådal. De som kun vil være med til Puttekollen kan møte ved Begna Bru.



**TOR**  
**17**  
**JUN**

## HOLLEIA OG HOVINKOIA

**DATO:** TORSDAG 17. JUNI**TURLEDER:** Tom-Erik Bakkely Aasheim (409 17 812)

Frammøte i Oslovn. 10 kl. 17:00 eller ved p-plass til Hovinkoia kl. 17:30. Turen går NØ-over forbi Hovinsetra og rundt Øytjern. Her finner vi en koselig rasteplass ved vannet. På Hovinkoia blir det en ekstra stopp før vi går mot bilene. Turen er 7 km, og går i nokså flatt terreng.

**SØN**  
**20**  
**JUN**

## TUR TIL FLESKE-LARS SINE HULER

**DATO:** SØNDAG 20. JUNI**TURLEDER:** Tommy Støa (473 16 634)**TURKONTAKT:** Per H. Stubbraaten (908 61 879)

Avreise fra Oslovn. 10 kl. 09:00 eller direkte på p-plass ved Damtjern kl. 09:30. Alle deltakerne må på forhånd sikre seg sykkeltransport med egen eller andres bil. Målet for turen er hulene til Jan, med tilnavnet «Fleske-Lars» fordi han stjal kjøtt fra gårder og setrer i nærheten. Her skal han ha bodd i 7 år. Vinterhula lå på Nautsundkollen og sommerhula på skråningen ut mot Spålen. Dette blir en fantastisk tur med sykling og gåing. Med utsikt fra Nautskarskollen oppfrisker vi spennende nordmarkshistorie. Både sykling og gåing er gjennomførbart med normal fysisk form.

**ONS**  
**23**  
**JUN**

## MIDTSOMMERTUR TIL HEGGELIA

**DATO:** ONSDAG 23. TIL TORSDAG 24. JUNI**TURLEDER:** Odd F. Tangen (992 49 277)

Frammøte i Oslovn. kl. 16:00 eller direkte på p-plass ved Damtjern kl. 16:30. Vi sykler inn til Heggelivann. Her feirer vi St.Hanskvelden med mat, drikke og bål (forbehold om tillatelse ang. bål). Felles middag blir organisert av turleder, men drikke til maten må ordnes av den enkelte. Vi planlegger å overnatte i hengekøye eller telt, dette er også den enkeltes ansvar. Frokost morgenen den 24. anbefaler vi matpakke, som dere har smurt med hjemmefra. Dersom noen ønsker å sykle hjem på kvelden den 23., er dette selvfølgelig ok. I og med at vi lager felles middag, må vi ha påmelding til turleder innen 19. juni. Innbetaling av kr 200 for middag til konto 22302000984.

**FRE**  
**2**  
**JUL**

## FILEFJELL

**DATO:** FREDAG 2. TIL SØNDAG 4. JULI**TURLEDERE:** Axel J. Holt (996 12 222) og Per H. Stubbraaten (908 61 879)

Avreise fra Oslovn. 10 fredag kl. 10:00 i private biler til Skakadalen i Vang, Valdres. Dette blir en «oval helgetur» med to overnattinger. Filefjell er et område mange kjenner, men de færreste har gått på de stiene vi skal bruke på denne turen. Overnatting på Sulebu og Kljåen, dagsmarsjer på 5-6 timer. Mulighet for avstikkere til topper med utsyn mot Jotunheimen og fjella i Valdres, Hemsedal og indre Sogn. Påmelding til turleder og ved å innbetale depositum på kr 550,- til kto. 2230 20 00984 innen 1. juni. Kart: Nordeca 10048 Hemsedal eller 1517 II Øye.

**TOR**  
**5**  
**AUG**

## BADETUR TIL RETTHELLTJERN

**DATO:** TORSDAG 5. AUGUST**TURLEDER:** Finn Granum (411 61 033)

Vi møtes i Oslovn. 10 kl. 1700 eller ved Sundvollen Oppvekstsenter kl. 17:20. Herfra går vi opp Nordkleiva til Rettheltjern hvor det blir bad og matpause. Returen legger vi over Retthellsetra og Grøndokka.

**AUG**

## VASSFAROPPLEVELSER I AUGUST

**TURKONTAKT:** Kjetil Sudgarden (934 37 860)

Tidligere år har det blitt arrangert ei Vassfaruke i slutten av juni der Skrukkefyllhaugen med servering og maleriutstilling har stått sentralt. Fønhuskoia har også hatt sin plass i dette opplegget. I 2021 er mye usikkert, men Skrukkefyllhaugen skal holde åpent i de tre første ukene i august. Også i år blir det maleriutstilling, og den 8. august er det planlagt et større kulturarrangement.

Vi håper folk kan booke seg inn på Fønhuskoia, delta på kulturarrangementet eller gå anbefalte turer i nærområdet.

**TOR**  
**12**  
**AUG**

## RUNDTUR PÅ HOLLEIA

**DATO:** TORSDAG 12. AUGUST**TURLEDER:** Per H. Stubbraaten (908 61 879)

Frammøte i Oslovn. 10 kl. 17:00 eller direkte ved Hjellebråtan kl. 17:20. Vi starter fra bommen ved Hjellebråtan og følger stien opp bakken til demningen ved Aklangen. Deretter følger vi blå og hvit merking til Engelen. Vi følger veien tilbake til Aklangen og stien ned bakkene til Hjellebråtan. Turen går på lettgått sti og er på ca. 10 km.

**TOR**  
**12**  
**AUG**

## TOPPTUR I VANG

**DATO:** TORSDAG 12. TIL SØNDAG 15. AUGUST**TURLEDER:** Karsten Lien (909 99 867) og Knut Sørgaard (958 08 616)

Denne klassikeren går for 18. gang, og vi benytter oss igjen av Sommerhotellet i Grindaheim. De tre dagsturene blir å finne blant disse toppene: Store Sendehornet (1 502 moh.), Mjellknapp (1 678 moh.), Grindane (1724 moh.) >>>





og Hugakøllen (1 131 moh.). Priser pr. person for tre netter inkl. frokost, matpakke og termos, samt to middager: Dobbeltrom/twinrom mot vannet kr 3 300. Dobbeltrom/twinrom mot veien kr 3 000. På fullt 3-/4-sengsrom kr 2 850. Tillegg enkeltrum kr 600. Påmelding til turlederne innen 20. juni med krav om betaling av dep. innen 1. juli.

TOR  
19  
AUG

## GRØTSERVERING PÅ ELLINGSETERKOIA

**DATO:** TORSDAG 19. AUGUST

**TURLEDER:** Per H. Stubbraaten (908 61 879)

**VERTSKAP:** Inger og Odd Tangen (992 49 277)

Frammøte i Oslovn. 10 kl. 17:00 eller direkte ved Heggelia kl. 17:30. Etter to år med godt frammøte håper vi også i år at mange vil besøke oss på Ellingseterkoia. Menyen blir også som før, rømmegrøt med etterfølgende kaffe. Vi satser på en liten tur-quis som kan passe de fleste. Fra Heggelia til koia er det 4 km. Dere kan gå i egne grupper eller sammen med turleder. Påmelding senest dagen før til turleder eller vertskap. Innbetaling kr 100 for grøt og kaffe til konto 22302000984.



SØN  
22  
AUG

## LYKKROSMYRA TIL SVARTTJERNSKOLLEN

**DATO:** SØNDAG 22. AUGUST

**TURLEDER:** Erik Lunde (934 39 324)

Frammøte i Oslovn. 10 kl. 10:00 eller direkte ved Lykkrosmyra kl. 11:00. Vi starter fra parkeringa ved Lykkrosmyra på Vikersfjell. Det er bompengavgift på kr 70 nederst i Vikerseterveien. Turen går på litt krevende sti gjennom noe skog, før det blir flott utsikt mot toppen som ligger på 1 054 moh. Turen er på ca. 8 km.



TOR  
26  
AUG

## TOPPTUR OVER ANBJØRGÅSEN

**DATO:** TORSDAG 26. AUGUST

**TURLEDER:** Tommy Støa (473 16 634)

Frammøte direkte på p-plass ved Nøklebytoppen kl. 17:00. Turen starter fra Nøklebytoppen (rett før nedkjøringa til Heggen). Anbjørgåsen er et spennende vandringsområde med mosekledd fjellrabber og furuskog på toppen. Glimtvis er det fin utsikt. Turen blir på ca. 8 km.



TOR  
2  
SEP

## TUR TIL ØSTRE BUTTENTJERN

**DATO:** TORSDAG 2. SEPTEMBER

**TURLEDER:** Vebjørn Stenberg (907 80 220)

Frammøte i Oslovn. 10 kl. 17:00 eller direkte ved Bergerbakken kl. 17:30. Kjør inn til venstre ved slutten av Eggemoen, følg veien forbi HRA til parkeringa ved Bergerbakken skole. Turen følger grusveien til idylliske Buttentjern hvor vi raster. Tur/retur er turen 7,5 km.



LØR  
4  
SEP

## KROKSKOGEN PÅ LANGS

**DATO:** LØRDAG 4. SEPTEMBER

**TURLEDER:** Tron Trondsen (911 26 600)

Vi starter fra parkeringsplassen ved Langtjern, derfra følger vi blåmerket sti til Damtjern. Fra Damtjern videre på blåmerket sti forbi Hukensæter, deretter bratt opp til Gyrihaugen. Fra Gyrihaugen forsetter vi på blåmerket sti ned til Migartjernet og videre langs kanten av Krokskogen, forbi Bronsealderrøysa og videre til Retthella. Fra Retthella tar vi den gamle seterveien ned Grøndokka til Sundvollen. Turen er ca. 18 km.

Frammøte på Tippen kl. 10:00, hvor vi tar felles maxitaxi til Langtjern. Buss tilbake fra Sundvollen.



SØN  
5  
SEP

## KOM DEG UT-DAGEN - SOPPKONTROLL OG TURER

**DATO:** SØNDAG 5. SEPTEMBER

**KONTAKT:** Administrasjonen ved Ellen Næsje (952 40 607)

Årets arrangement blir på Petersøya kl. 11-15. Bli med på vår nasjonale turdag som vi arrangerer i samarbeid med Ringerike Soppforening. Vi byr på sopptur, salg- og byttemarked for turutstyr. For barna blir det natursti og aktiviteter. For ivrige turgåere tilbyr vi vandring på Elvelangs-stien fra kl. 12:00.

TOR  
9  
SEP

## RØYSÅS PÅ HOLLEIA

**DATO:** TORSDAG 9. SEPTEMBER

**TURLEDER:** Karsten Lien (909 99 867)

Frammøte i Oslovn. 10 kl. 17:00 eller direkte ved Kvernvollen på Veme kl. 17:20. Vi starter fra Kvernvollen og følger vegen forbi bommen og videre oppover lia. Vi tar av og følger traktorveg og sti opp til den gamle brannvaktstua på Røysås. Herfra er det flott utsikt mot Soknedalen og mye av Ringerike. Turen har en høydeforskjell på ca. 400 m. Turen er på 8-10 km.



LØR  
11  
SEP

## HØSTTUR I FINNEMARKA

**DATO:** LØRDAG 11. SEPTEMBER

**TURLEDER:** Erik Brenden (951 61 646)

Avreise kl. 09:00 fra Oslovn. 10. Følg Vestsideveien i Lier, ta inn Glitreveien og første vei til høyere etter ferist. >>>



Turstart kl. 10:00. Turen går til Knausen 610 moh. i Finnemarka. Her oppe er det et flott vidsyn. Turen starter fra bommen i Veslevannsveien og vil i hovedsak følge gamle traktorveier og stier. Vi følger Laukedalen opp og går via Skjærsvannet på tilbaketuren. Turen vil være på ca. 12 km og er krevende.

TOR  
16  
SEP

## TIL SETERS, TIL SETERS, TIL RISHUESETRA

**DATO:** TORSDAG 16. SEPTEMBER

**TURLEDER:** Axel J. Holt (996 12 222)

Vi møtes kl. 17:00 i Oslovn. 10 for avreise til Ristjern på Veme. Alternativt frammøte Ristjern (Flismoen) en halv time seinere. Vi regner en god time opp til setra. Seterdrift er det lenge siden det var her. Grov skog dekker det meste av den tidligere setervangen. Likevel kan vi finne spor etter hustufter, og marka er slett og fri for stein. Retur går under Rishuet med mulighet for avstikker til toppen, 468 moh. Avstikker er 800 m t/r med ca. 50 høydemetre. Total lengde rundt 7 km, mesteparten på sti med noen våte partier innblynt. Hovedrast på Rishuesetra. Kart Holleia – Kroksskogen eller Vikerfjell.



SØN  
19  
SEP

## KAFFEKOKEN PÅ GRØNKNUTEN

**DATO:** SØNDAG 19. SEPTEMBER

**TURLEDER:** Erik Lunde (934 39 324)

Turen arrangeres for 25. gang. Deltakerne går på egenhånd fra ulike startpunkter, f.eks. Bårnås, Berg ved Sokna, Hervik ved Krøderen og Steinsvollen fra sør. Turen blir annonsert i «Det skjer» i Ringerikes Blad. Eventuell servering kl. 11:00-13:00.



TOR  
23  
SEP

## ÅSATUR TIL TIURTOPPEN OG DJEVELENS PUNSJEBOLLE

**DATO:** TORSDAG 23. SEPTEMBER

**TURLEDER:** Ole Anders Moskaug (466 63 346)

Frammøte i Oslovn. 10 kl. 17:00 eller ved Friluftshuset kl. 17:20. Mange har i år blitt godt kjent med disse turmålene, men de blir ikke kjedelige av den grunn. Fra Friluftshuset følger vi blåmerket sti mot Tiurtoppen. Veien tilbake fra Djevelens Punsjebolle går på fin sti på oversiden av det nye byggefeltet, Grenda vår. Turen er ca. 6 km med 250 m stigning.



SØN  
26  
SEP

## KOLSÅSTOPPENE

**DATO:** SØNDAG 26. SEPTEMBER

**TURLEDER:** Nils Mathisrud

**TURKONTAKT:** Ellen Næsje (954 35 177)

Avreise fra Oslovn. kl. 09:00, evt. direkte oppmøte ved Rosenvilde videregående skole i Bærum kl. 10:00. Turen følger villavei i 500 m før vi kommer inn på turstien ved Heggelia. Turen byr på krigshistorie, kunsthistorie, film-innspillinger, helleristninger, bygdeborger, mange høydemetre opp og ned og storslått utsikt utover Fornebulandet, Oslofjorden og Oslo. Vi er innom begge Kolsåstoppene, over platået og innom vakre Setertjern. Turen går hovedsakelig på stier, men tidsvis i bratt terreng. Vi har med oss turleder og kjentmann fra Bærum i tillegg til en av våre egne turledere fra DNT Ringerike.



TOR  
30  
SEP

## BYTUR PÅ NORDSIDA

**DATO:** TORSDAG 30. SEPTEMBER

**TURLEDER:** Per H. Stubbraaten (908 61 879)

Start fra Frivillighetssentralen i Torvgt. 10 kl. 17:00. Herfra tar vi en runde på de nye stiene på St. Hanshaugen og fortsetter gjennom den nye jernbaneundergangen mot Hovsmarka. Vi rekker en liten runde før mørkets frambrudd.



LØR  
2  
OKT

## FÅRIKÅLAFTEN PÅ HOVINKOIA

**DATO:** LØRDAG 2. TIL SØNDAG 3. OKTOBER

**TURLEDERE:** Maria og Tom-Erik Bakkely Aasheim (400 68 799)

Turen starter ved p-plass ved Hovinkoia kl. 12:00. Vi tar dere med på en flott tur på Holleia. Ta med nistepakke for vi tar en lunsjpause underveis. Vi avslutter turen ved Hovinkoia og får servert deilig fårikålmiddag. Prisen for middagen er 200 kr pr. pers. Drikke til middagen må tas med av den enkelte og frokost hvis du skal overnatte. Bindende påmelding med innbetaling av kr 200 til DNT Ringerike, kto. nr. 2230 20 00984 innen 25.september. Send SMS til Maria dersom du ønsker å overnatte.



TOR  
4  
NOV

## HØSTMØTE

**DATO:** TORSDAG 4. NOVEMBER

**KONTAKT:** Administrasjonen ved Vibeke Tjørn (92 664 825) og Ellen Næsje (95 240 607)

Se annonse i Ringerikes Blad eller [dntringerike.no](http://dntringerike.no).

# KOMMUNESTYRET I RINGERIKE SIKRER BORGLUND HENGEBRU

Av Per H. Stubbraaten

Tidligere i år vurderte Vegvesenet sikkerheten på brua og fant at tilstanden var så dårlig at brua burde stenges. Kommunen fulgte opp — sperret brua med plastbånd og satte opp en infoplakat som fortalte at det var ulovlig å passere over brua.

Det så ikke lyst ut for Veme-samfunnet siden kalkylen for fornying beløp seg til flere millioner. En iherdig gruppe på Veme greide å engasjere en tverrpolitisk gruppe til å fremme saken i det siste kommunestyremøtet før jul. Resultatet ble et solid flertall for restaurering av hengebrua. Tidsaspektet er litt uklart, men for infrastrukturen på Veme var vedtaket veldig viktig. For **DNT Ringerike** var også vedtaket gledelig. Nå kan vi fullføre blåmerkingen av stien mellom Ellingseterkoia og Hovinkoia, og stinetet på Veme vil også bli mye mer variert.



Borglund hengebru.  
Foto: Tom-Erik Bakkely Aasheim

## Banken for de turglade



# SKUE SPAREBANK

HØNEFOSS

Besøksadresse:

**Skue Sparebank, Hønefoss**  
Søndre Torv 3  
3510 Hønefoss  
Tlf. 32 17 97 00

Postadresse:

**Skue Sparebank, Hønefoss**  
Postboks 24  
3502 Hønefoss

[www.skuesparebank.no](http://www.skuesparebank.no)



Dette er en oversikt over alle aktiviteter i 2021.  
Denne kan du rive ut og henge opp slik at du har oversikt over turene.

JANUAR	
Tir. 26.	Kafétreff på Ringerike Gjestegård
Tor. 28.	Fullmåneskitur på Krokskogen
FEBRUAR	
Søn. 7.	Skilek og aking på Ringkollen - KDU-dagen
Søn. 21.	Skitur i Nordmarka
MARS	
Tir. 2.	Eventyrstund ved Kolltjern på Ringkollen
Tir. 2.	Skitur på Veme
Tor. 18.	Årsmøte
Lør. 20.	Skitur på Kleiva

AUGUST	
Søn. 1.	Hovinkoia med grilling, bading og fiske
Tor. 5.	Badetur til Rettheltjern
Søn. 8.	Vassfardagen
Tir. 10.	Badetur til Vestre Buttentjern
Tor. 12.	Rundtur på Holleia
Tor. 12.	Topptur i Vang
Tir. 17.	Ullern - Hovinkoia
Tor. 19.	Grøtservering på Ellingseterkoia
Søn. 22.	Lykkrosmyra til Svartjernskollen
Tor. 26.	Topptur over Anbjørgåsen
Aug/Sep	Heia Merket Valdres

APRIL	
Tir. 6.	Hurumåsen/Burudåsen
Tir. 13.	Nordbymarka Jevnaker Vest
Tir. 20.	Eggemoen Nord-Vest
Tir. 27.	Kilemoen
Tir. 27.	Dagstur til Vikerkoia
Tor. 29.	Averøya
MAI	
Tir. 4.	Tiurtoppen i Åsa

SEPTEMBER	
Tor. 2.	Tur til Østre Buttentjern
Lør. 4.	Krokskogen på langs
Søn. 5.	Kom deg ut-dagen med sopptur og aktiviteter
Tir. 7.	Gyrihaugtjern
Tor. 9.	Røysås på Holleia
Lør. 11.	Høsttur i Finnemarka
Tir. 14.	Midttjern
Tor. 16.	Til seters, til seters, til Rishuesetra
Søn. 19.	Kaffekoken på Grønknuten

Tor. 6.	Historietur på Mosmoen	
Lør. 8.	DNT Nærturlederkurs	
Tor. 13.	Vandring på nye stier rundt Hønefoss	
Tor. 20.	Kongens utsikt og Sørsetra	
Tir. 25.	Til seters - til seters ved Rishuet	
Tor. 27.	Storøya med botaniker	
Lør. 29.	Averøya	
Søn. 30.	Gapahuken i Hovsmarka	
Søn. 30.	Skaurock på Hovinkoia	

<b>JUNI</b>		
Tir. 1.	Hjellebråtan - Raudkasthøgda	
Tor. 3.	Tur i Gullrudmarka	
Fre. 4.	Vassfaret under åpen himmel	
Tir. 8.	Nordsetra på Krokskogen	
Tor. 10.	Tur til Tangen (Borgervika) i Hole	
Lør. 12.	Begnadalen, Kjerrvilljuvet/Puttekollen	
Lør. 12.	DNT Aktivitetslederkurs	
Tir. 15.	Sæterkollen på Verne	
Tor. 17.	Holleia og Hovinkoia	
Fre. 18.	Vårtur til Fønhuskoia	
Lør. 19.	Buvasskoia med topptur og hengekøye	
Søn. 20.	Tur til Fleske-Lars sine huler	
Tir. 22.	Bråtavollen på Holleia	
Ons. 23.	Midsommeretur til Heggelia	
Tir. 29.	Klatterjern øst for Mylla	
<b>JULI</b>		
Fre. 2.	Filefjell	

Søn. 19.	Holleiamarsjen	
Tir. 21.	"Elvelangs" til St.Hanshaugen	
Tor. 23.	Åsatur til Tiurtoppen og Djevelens punsjebolle	
Søn. 26.	Kolsåstoppene	
Tir. 28.	Sesongavslutning for seniorturene på Buvass.	
Tor. 30.	Bytur på Nordsida	

<b>OKTOBER</b>		
Lør. 2.	Fårikålaften på Hovinkoia	
Fre. 15.	Høsttur til Fønhuskoia	
Lør. 16.	DNT Nærturlederkurs	
Lør. 30.	Skumletur i skogen	

<b>NOVEMBER</b>		
Tor. 4.	Høstmøte	
Tir. 16.	Kafetreff på Ringerike Gjestegård	

<b>DESEMBER</b>		
Lør. 4.	Stemningstur	



Husk at du finner mer detaljer og oppdatert informasjon om vårt tur- og aktivitetsprogram i Skauleisposten eller på våre websider.



## TEGNFORKLARING

	DNT Ringerike		Klart Det Går! Ringerike
	Barnas Turlag Ringerike		Kurs
	Seniorgruppa Ringerike		Turer med overnatting

# VILKÅR OG RETNINGSLINJER FOR DELTAKELSE PÅ FELLESTURER

## GENERELLE VILKÅR

---

### 1. PÅMELDING

Fellesturene til DNT Ringerike er åpne for alle DNT-medlemmer som tilfredsstillende de fysiske og psykiske krav som slike turer krever. Ikke-medlemmer kan ved påmelding tegne medlemskap i foreningen, og på enkelte turer vil det være differensiert pris for medlemmer/ikke-medlemmer. Turene annonseres i Skauleisposten, på våre websider og i sosiale medier. Påmelding skjer direkte til turleder, eller til DNT Ringerikes kontor. På fellesturer med overnatting vil det sammen med påmelding kreves et depositum innbetalt til DNT Ringerikes konto 2230 20 00984. Regler for avbestilling og avbestillingsbeskyttelse for fellesturer er vedtatt av styret i DNT Ringerike.

### 2. PRIS

Deltakerne må selv dekke utgiftene (reiseutgifter og opphold) på turene. Utgiftene til transport med privatbiler deles likt på passasjerene (se retningslinjer for turer i DNT Ringerike).

### 3. DELTAKERNES ANSVAR

Deltakerne plikter å sette seg inn i turbeskrivelsen, og vurdere om de er i stand til å gjennomføre turen. Turlederen kan nekte påmeldte å delta hvis helsestilstanden eller den fysiske formen er utilfredsstillende, eller hvis vedkommende er for dårlig utstyrt til å greie turen. DNT Ringerike har ingen økonomiske forpliktelser ovenfor påmeldte som ikke får delta, eller hvis en deltaker må avbryte turen underveis.

### 4. AVLYSNING/ENDRING AV TUREN

DNT Ringerike kan avlyse turene pga. vanskelige værforhold eller andre spesielle omstendigheter. Påmeldte deltakere vil få beskjed om avlysningen eller endring av turkonseptet.

### 5. FORSIKRINGER

DNT Ringerike vil understreke at deltagelse på foreningens fellesturer skjer på deltakernes eget ansvar. DNT Ringerike påtar seg ikke ansvar for økonomiske følger av mulige skader/uhell som måtte inntreffe på turene. Deltakerne anbefales derfor å tegne individuelle forsikringer.

### 6. KLAGER

Turleder skal straks underrettes om eventuelle klager underveis. En skriftlig redegjørelse og eventuelle krav skal sendes DNT Ringerike så raskt som mulig, og senest 4 uker etter at turen er avsluttet.

Vedtatt på styremøte i RT 12.01.2005.

Revidert 13.06.2018.

Revidert 4.12.2019

## RETNINGSLINJER

---

### 1. TILBUD

DNT Ringerike ønsker å gi interessante og spennende natur- og kulturtilbud gjennom:

- korte og lange turer.
- turer i nærmiljøet og turer utenfor vårt distrikt.

### 2. UTGIFTER DELTAKERE

Deltakerne må selv dekke utgiftene (reiseutgifter og opphold) til turene.

### 3. UTGIFTER TURLEDERE

Turledere får dekket utgiftene til reise og opphold, men den maksimale dekningen settes til kr 3 000,-. Ved flere turledere deles denne summen likt mellom turlederne. Dersom utgiftene oversti-

ger kr 3 000,-, skal de dekkes av deltakerne på turen. Turleder kan imidlertid søke styret, etter vurdering i turkomiteén, om økonomisk støtte til spesielle temaopplegg, foredragsholder eller ekskursjonsledere. En slik søknad må forelegges turkomiteén og styret i forkant av turen.

### 4. KOSTBARE TURER

Kostbare turer med færre enn 6 deltakere bør ikke utløse økonomisk støtte til turlederen, men kan gjerne arrangeres uten økonomisk kompensasjon.

### 5. ANTALL TURLEDERE

I utgangspunktet er det én turleder på hver tur. Bare på spesielt krevende turer, vinterturer eller turer med svært stor deltagelse anses det nødvendig med flere turledere. Enkelte deltakere kan fungere som assistenter, men kan ikke regne med økonomisk kompensasjon.

### 6. FORDELING AV REISEUTGIFTER

Sjåførene på turene får tilbakebetalt kr 30,- pr. mil. Utgiftene fordeles likt på deltakerne, og bilene skal fylles opp slik at antall passasjerer blir så likt som mulig.

Eksempel (én bil):

- Kjørelengde: 40 mil
- Sjåfør+ 3 passasjerer
- Reiseutgifter:  $kr\ 30 \times 40 / 4 = kr\ 300,-$  pr. pers.

Deltakere som reiser på egenhånd, får ikke dekket reiseutgiftene.

### 7. TURER OG TURLEDERE

Turkomiteen har ansvar for turoppsett og finner turledere. I Skauleisposten presenteres turene for hele året. Styret skal godkjenne turopplegget og sikre at turlederne har nødvendig kompetanse og gjennomført kurs tilsvarende det nivået de leder turer innen turen gjennomføres. Hvis ikke blir turen avlyst, eller turleder må skaffe en erstatning slik praksis også er om turleder må melde forfall til turen. Turleder skal levere budsjett i forkant av turen, og det forutsettes at overnattingsturene skjer uten kostnader for foreningen, dvs. at turlederkostnadene dekkes av deltagerne.

### 8. ANNONSERING

Turene annonseres og koordineres av administrasjonen.

## AVBESTILLING OG AVBESTILLINGSBESKYTTELSE PÅ FELLESTURER

---

DNT Ringerike kan tilby alle deltakere å kjøpe avbestillingsbeskyttelse til kr 500,- per person. Denne må betales samtidig med innbetaling av turavgiften og refunderes ikke.

### AVBESTILLING UTEN AVBESTILLINGSBESKYTTELSE

DNT Ringerike må varsles dersom plass ikke skal benyttes. Ved avbestilling (gjelder pr. deltaker):

- Mer enn 30 dager før avreise - Arrangør tar kr 300,- i administrasjonsgebyr.
- 30-15 dager før avreise - Arrangør beholder 10%.
- 14-4 dager før avreise - Arrangør beholder 50%.
- 3-0 dager før avreise - Arrangør beholder 100%.

### AVBESTILLING MED AVBESTILLINGSBESKYTTELSE

Har deltakeren kjøpt avbestillingsbeskyttelse, har han rett til å kreve seg løst fra avtalen dersom han kan dokumentere at vilkårene for slik avbestilling er oppfylt.

For mer informasjon om avbestilling, vennligst besøk våre websider på [dntringerike.no](http://dntringerike.no).



# BARNAS TURLAG

Se side 33 for mer informasjon om turene til Barnas Turlag.

SØN  
7  
FEB

## SKILEK OG AKING PÅ RINGKOLLEN PÅ KOM DEG UT-DAGEN

**DATO:** SØNDAG 7. FEBRUAR

**TURLEDERE:** Christine Næss Mathiesen, Marianne Aasen, Ellen Næsje (952 40 607), Johan Fegri

**PASSER BEST FOR:** Alle barn

Oppmøte fra kl. 11:00 på Ringkollen (stadion ved speaker-huset). Ta med grillmat og drikke, så ordner vi med varm grill. Varmt tøy/tøyskift/varme støvler. Noe å sitte på er også kjekt å ha med. Arrangementet er et samarbeid med Skiforeningen som bidrar med utstyr og oppkjørte løyper. Blant aktiviteter er stiv heks, kjøre flere sammen og ski-cross-løype. Aking for de minste. Velkommen til en fin dag i vårt vinterland. Vi regner med å avslutte ca. kl. 15:00.

TIR  
2  
MAR

## EVENTYRSTUND VED KOLLTJERN PÅ RINGKOLLEN

**DATO:** TIRSDAG 2. MARS

**TURLEDERE:** Ellen Næsje (952 40 607) og Turid Bjørnum

**PASSER BEST FOR:** Alle barn

Vi møtes ved Kolltjern kl. 18:00. Barnas Turlag inviterer store og små til en stemningsfull eventyrstund ved Kolltjern. Vi lager bål og serverer varm saft og kaffe. Ta med mat og drikke. Husk sitteunderlag og godt med klær. Hodelykt er også kjekt å ha med seg. Løypa er merket med fakler. Kjør forbi P-plassen til Ringkollen/oppslagstavla i retning Øyangen. Etter ca. 1km tar fakkelløypa av til høyre. Det er liten P-plass ca. 50 m bortenfor løypekrysset.



LØR  
20  
MAR

## SKITUR PÅ KLEIVA

**DATO:** LØRDAG 20. MARS

**TURLEDERE:** Stina Borgli (995 26 959) og Rudi Randgaard

**PASSER BEST FOR:** Alle barn

Oppmøte på P-plass til Kleivstua kl. 12:00. Vi går en tur i skiløypa og møtes i gapahuken for grilling og popcorn. Husk sitteunderlag og bålmat, vi står for popcornet. Ta også med akebrett for her er det fint å ake! Vi tar også med noen akebrett hvis noen ikke har. Husk bompenger. Vi legger opp lengden etter nivået på barna og det er også mulig å gå på egenhånd, men vi er ute på ski en god stund før vi fyrer bålet.



SØN  
30  
MAI

## GAPAHUKEN I HOVSMARKA

**DATO:** SØNDAG 30. MAI

**TURLEDERE:** Tom-Erik Bakkely Aasheim (409 17 812) og Julie Ulven

**PASSER BEST FOR:** Barn over 6 år

Vi møtes på p-plass nedenfor Hov Ungdomsskole kl. 11:00. Fottur t/r gapahuken er bare ca. 700 m, men med en god del stigning. Vel oppe blir det natursti, hinderløype og grilling. Vi forventer å være tilbake ved bilene kl. 14:00. Ta med grillmat, drikke og sitteunderlag. Det er også fint å sykle ved gapahuken, men da må noen sterke voksne bære sykkelene opp.



LØR  
19  
JUN

## BUVASSKOIA MED TOPPTUR OG HENGEKØYE

**DATO:** LØRDAG 19. TIL 20. JUNI

**TURLEDERE:** Ellen Næsje (952 40 607) og Miriam Hagge

**PASSER BEST FOR:** Barn over 6 år

Vi møtes ved p-plass ved Buvasskoia kl. 11:00. Vi går inn til Buvasskoia og setter fra oss overnattingstingene. Så går vi dagstur til Bukollen, spiser lunsj ute og har med hengekøyer som vi koser oss i under pausen. Vel tilbake ved Buvasskoia lager vi hyggelig middag ute og finner en fin plass for hengekøylene. Mulighet for å trekke inn om natten hvis noen synes det blir for kaldt. Også mulighet for å reise hjem på kvelden hvis man vil sove hjemme.



SØN  
1  
AUG

## HOVINKOIA MED BADING, GRILLING OG FISKE

**DATO:** SØNDAG 1. AUGUST

**TURLEDERE:** Tom-Erik og Maria Bakkely Aasheim (400 68 799), Stina Borgli, Rudi Randgaard

**PASSER BEST FOR:** Barn over 6 år

Vi møtes ved Hovinkoia ca. kl. 11:00. Ta med badetøy, fiskestang og redningsvester hvis dere vil padle kano. Hovinkoia ligger ute på en tange ved vakre Setertjern, og det er fine svaberg å bade fra. Badetemperaturen pleier å være god. Raskeste atkomst er fra Tyristrand, og det er ca. 500 m på bred sti inn fra p-plass ved Svartvann. Det er tydelig skiltet, og vi henger også ut noen merkeband.



**SØN  
5  
SEP**

## AKTIVITETER OG SOPPTUR PÅ KOM DEG UT-DAGEN

**DATO:** SØNDAG 5. SEPTEMBER**KONTAKT:** Administrasjonen ved Ellen Næsje (952 40 607)**PASSER BEST FOR:** Alle barn

Årets arrangement blir på Petersøya fra kl. 11-15:00. Bli med på vår nasjonale turdag som vi arrangerer i samarbeid med Ringerike Soppforening. Vi byr på sopptur, salg- og byttemarked for turutstyr. For barna blir det natursti og aktiviteter. For de største barna og voksne tilbyr vi vandring på Elvelangs-stien fra kl. 12:00.

**SØN  
19  
SEP**

## HOLLEIAMARSJEN

**DATO:** SØNDAG 19. SEPTEMBER**TURLEDERE:** Stranda idrettslag ved Thomas Franserud**TURKONTAKT:** Ellen Næsje (952 40 607)**PASSER BEST FOR:** Alle barn

Start er mellom kl. 11:00 og 11:30. Holleiamarsjen er en fin turmarsj på fine stier for store og små fra Aklangen til Lerbergsetra. Ta gjerne med fiskestang til barna, slik at de kan prøve fiskelykken i Lerbergsetertjernet (under oppsyn av egne foreldre). Kort løype på 3km, er beregnet for 6 år og eldre. Lang løype er 5km. For de aller minste er det en miniløype på ca. 1,5 km med parkering på Engelen. Startkontingent: kr 20 pr. person eller kr 50 pr. familie vipset til 113915. Skriv i kommentarfeltet hvor mange dere er i familien. Veiavgift til grunneiere kommer i tillegg (kr 30 pr. bil).

**LØR  
30  
OKT**

## SKUMLETUR I SKOGEN

**DATO:** LØRDAG 30. OKTOBER**TURLEDERE:** Lina Hammer Hansen (951 49 685)**PASSER BEST FOR:** Alle barn

Vi møtes ved fjernvarmeanlegget på Hvervenkastet kl. 16:00. Vi starter på refleksermerket sti fra fjernvarmeanlegget og gjennom skogen. Vi slår leir ved gapahuken, hvor det blir gløgg, pepperkaker og skattejakt. Alle har på reflekserves-ter eller refleks og lommelykt. Turen passer for både små og store. Ta med vedkubbe, sitteunderlag, egen mat (ev. til grill) og drikk.

**LØR  
4  
DES**

## STEMNINGSTUR

**DATO:** LØRDAG 4. DESEMBER**TURLEDERE:** Stina Borgli (995 26 959) og Ellen Næsje**PASSER BEST FOR:** Alle barn

Vi henger ut natursti med julespørsmål til en hyggelig plass i skogen. Vi vet ikke hvor dette blir ennå, men hvis vi følger godt med på vår nettside eller Facebook når det nærmer seg jul, så skal Turbo avsløre hvor han skal lage julestemning 2021. Vi lover fakler, bål og kanskje kan vi pynte vårt eget juletre i skogen. Oppmøte blir kl. 15:00, turen blir ikke lenger enn ca. 1 km og sammen lager vi hyggelig julestemning. Turbo har sagt han kommer. Kommer du?



## SENIORGRUPPA

Se side 11 for mer informasjon om turene til Seniorgruppa.

**TIR  
26  
JAN**

## KAFÉTREFF PÅ RINGERIKE GJESTEGÅRD

**DATO:** TIRSDAG 26. JANUAR**VERTSKAP:** Styret i Seniorgruppa og (942 79 113)

Vi treffes til en hyggelig prat over kaffekoppen på Ringerike Gjestegård mellom kl. 11:00 og 13:00.

**TIR  
2  
MAR**

## SKITUR PÅ VEME - IGLETJERNSRUNDEN

**DATO:** TIRSDAG 2. MARS**TURLEDERE:** Per Henrik Fagerås (911 48 327)

Parkering og start fra Veme kirke. Løypa går over jordene fram til Fonkalsrud hoppbakke og så til skogs forbi Igletjern og Flismoen. Småkupert løype - ca. 8 km. Ved mangel på snø går vi til fots på bygdeveien på Veme. Kart: Holleia - Krokskogen. Frammøte i Oslovn. 10 kl. 10:00.

**TIR  
6  
APR**

## HURUMÅSEN / BURUDÅSEN

**DATO:** TIRSDAG 6. APRIL**TURLEDERE:** Inger Hvitmyhr (920 15 120) og Liv Skretteberg (952 54 760)

Frammøte i Oslovn. 10 kl. 09:30. Vi parkerer langs veien som går fra kalkverket til Steinsletta. Bratt opp åsen til sti som går i lett terreng sørover. Vi stikker oppom Bureknatten (140 moh.) på tilbaketuren for å beundre utsynet over kulturlandskapet mellom Åsaveien og Steinsletta. Turen er ca. 6 km t/r. Kart: Holleia - Krokskogen.



**TIR**  
**13**  
**APR**

## NORDBYMARKA JEVNAKER VEST

**DATO:** TIRSDAG 13. APRIL**TURLEDER:** Arnhild Ballangrud (942 79 113)

Frammøte i Oslovn. 10 kl. 09:30 eller ved Røde Kors-huset (tidl. Randsfjord stasjon) kl. 10:00. Her møter turlleder. Tur fra Bassengveien på Frydenlund/Nordhagen. Vi følger gode stier først litt oppover og nordover mot gården Nordby på vestsiden av Randsfjorden. Tilbaketuren går langs kanten av jorder og bebyggelse. Kart: Oslo Nordmark sommer.

**TIR**  
**20**  
**APR**

## EGGEMOEN NORD-VEST

**DATO:** TIRSDAG 20. APRIL**TURLEDER:** Brit Olaug Monserud (909 74 169)

Frammøte i Oslovn. 10 kl. 09:30. Turen går på stier med vårens blomster og vekster i stikanten. Kart: Holleia - Krokskogen.

**TIR**  
**27**  
**APR**

## KILEMOEN

**DATO:** TIRSDAG 27. APRIL**TURLEDER:** Brit Olaug Monserud (909 74 169)

Frammøte i Oslovn. 10 kl. 09:30. Rundtur på fine stier i lett terreng. Kart: Holleia - Krokskogen.

**TIR**  
**4**  
**MAI**

## TIURTOPPEN I ÅSA

**DATO:** TIRSDAG 4. MAI**TURLEDER:** Brit Olaug Monserud (909 74 169)

Vi går fra Vegård i Åsa på skogsvei og stier opp til Tiurtoppen. Herfra er det flott utsikt. Kart: Holleia - Krokskogen. Frammøte i Oslovn. 10 kl. 09:30.

**TIR**  
**25**  
**MAI**

## TIL SETERS - TIL SETERS VED RISHUET

**DATO:** TIRSDAG 25. MAI**TURLEDER:** Axel J. Holt (996 16 666)

Frammøte i Oslovn. 10 kl. 09:30. Turen starter fra Ristjern (Flismoen) på Veme. Dersom stirydderne/-merkerne har fått gjort jobben sin, går vi på nymerka sti i pen stigning til Rishuesetra. Vi regner en god time, kanskje halvannen opp til setra hvor det blir hovedrast. Seterdrift er det lenge siden det var her. Stien tilbake til Ristjernet har flere av oss gått deler av før. Har du lyst, kan du ta en avstikker opp på toppen. Vi fortsetter til veien og bilene ved Ristjern. Lengde rundt 7 km, mesteparten på sti med noen våte partier inniblant. Du deltar på eget ansvar og må vurdere egen form. Turen er åpen for alle. Velkommen! Kart: Holleia - Krokskogen eller Vikerfjell.

**TIR**  
**1**  
**JUN**

## HJELLEBRÅTAN - RAUDKASTHØGDA

**DATO:** TIRSDAG 1. JUNI**TURLEDER:** Nils Fransrud (959 37 711) og Erik Monserud (906 34 868)

Frammøte i Oslovn. 10 kl. 09:30. Med utgangspunkt fra Hjellebråtan rusler vi Raudkasthøgda rundt med flott utsikt østover. Kart: Holleia - Krokskogen.

**TIR**  
**8**  
**JUN**

## NORDSETRA PÅ KROKSKOGEN

**DATO:** TIRSDAG 8. JUNI**TURLEDER:** Bente Christine Eriksen (909 54 783)

Frammøte i Oslovn. kl. 09:30 eller ved Kleivstua kl. 10:00. Vi parkerer ved Kleivstua. Turen går på stier som er gode å gå. Mulig hogst rundt Nordsetra, så turen er litt "i det blå". Godt fottøy som tåler litt fuktighet. Husk bom i Dronningveien. Kart: Oslo Nordmark sommer.

**TIR**  
**15**  
**JUN**

## SÆTERKOLLEN PÅ VEME

**DATO:** TIRSDAG 15. JUNI**TURLEDERE:** Per Henrik Fagerås (91148327) og kjentmann Ola Johnsrud

Frammøte i Oslovn. 10 kl. 09:30. Vi kjører til Johnsrud og parkerer ved Gardhammar sag. Vi går derfra til Seterkollen (354 moh.) med utsikt til Holleia og Tranbysida av Soknedalen. Vi går i terrenget til Linjevollen og derfra på skogsbilvei forbi Hovland og Vesle-Hovland og tilbake til Gardhammar Sag. Turen er på ca 6 km. Kart: Holleia - Krokskogen.

**TIR**  
**22**  
**JUN**

## BRÅTAVOLLEN PÅ HOLLEIA

**DATO:** TIRSDAG 22. JUNI**TURLEDERE:** Finn Granum (411 61 033) med lokal kjentmann Arne Hardhaug (954 70 228)

Frammøte Oslovn. 10 kl. 09:30. Vi kjører veien til Sørli og videre til Bråtavolltjern. Vi går først opp til Bråtavollen, der vi minnes en hendelse fra krigens dager. Herfra går vi stien mot Gundhusvollen, der det blir rast. Returen legger vi om Hesjevollen. Turen er på omtrent 7 km, men terrenget er lett å gå i. Vi møter kjentmann Arne ved Rud kapell. Kart: Holleia - Krokskogen.





**TIR**  
**29**  
**JUN**

## KLATTERTJERN ØST FOR MYLLA

**DATO:** TIRSDAG 29. JUNI**TURLEDER:** Arnhild Ballangrud (942 79 113)

Frammøte i Oslovn. 10 kl. 09:30 eller ved Esso i Haugerenga på Jevnaker kl. 10:00. Her møter turleder. Turen starter fra Svartbekken parkeringsplass (avgift betales på SMS). Vi rusler langs stier som ble nymerket og skiltet i 2019. Vi går om Auretjernsætra før vi går videre og finner oss rasteplass ved idylliske Store Klattertjernet. Kart: Oslo Nordmark sommer.

**TIR**  
**10**  
**AUG**

## BADETUR TIL VESTRE BUTTENTJERN

**DATO:** TIRSDAG 10. AUGUST**TURLEDER:** Finn Granum (411 61 033)

Frammøte i Oslovn. 10 kl. 10:00. Vi krysser jernbanesporet på Vågård og parkerer på nordsida. Herfra går det flere stier; vi går mot Fuglesangen, dreier så østover mot V. Buttentjern. Etter noen meter på vei kommer vi fram til en raste- og badeplass. Alle som vil, kan bade her. Hjemover tar vi snarste vei, og turen blir omtrent 5 km. Kart: Oslo Nordmark sommer.

**TIR**  
**17**  
**AUG**

## ULLERN - HOVINKOIA

**DATO:** TIRSDAG 17. AUGUST**TURLEDERE:** Liv Skretteberg (952 54 760) og Inger Hvitmyhr (920 15 120)

Frammøte i Oslovn. 10 kl. 09:30. Turen går til Hovinkoia, men denne gangen til fots. Vi kjører til bommen ved Ullern, hvor vi parkerer. Vi går blåmerka sti forbi Grytingen og videre til koia, hvor vi tar rasten. Samme vei tilbake til bilene. Kart: Holleia - Krokskogen.

**TIR**  
**7**  
**SEP**

## GYRIHAUGTJERN

**DATO:** TIRSDAG 7. SEPTEMBER**TURLEDER:** Bente Christine Eriksen (909 54 783)

Frammøte i Oslovn. kl. 09:30 eller ved bommen i Gaupesgardveien kl. 10:00. Vi starter turen fra parkeringa ved Gaupesgardveien. Vi går opp på Gyrihaugflaka fra sydryggen. Vi tar en tur bortom Gyrihaugtjerna før vi følger rødmerka løype opp til toppen av Gyrihaugen. Godt fottøy som tåler litt fuktighet. Kart: Oslo Nordmark sommer. Turleder har med nøkkel til bommen.

**TIR**  
**14**  
**SEP**

## MIDTTJERN

**DATO:** TIRSDAG 14. SEPTEMBER**TURLEDERE:** Brit Olaug og Erik Monserud (909 74 169)

Frammøte Oslovn. 10 kl. 09:30. Vi starter fra parkeringsplass ved hundepensjonatet og rusler stien opp forbi Gørrputten til Midttjernhuken. Tilbake går vi sti mot toppen av Oppenåsen med flott utsikt nordover. Kart: Holleia - Krokskogen.

**TIR**  
**21**  
**SEP**

## "ELVELANGS" TIL ST.HANSHAUGEN

**DATO:** TIRSDAG 21. SEPTEMBER**TURLEDER:** Per H. Stubbraaten (908 61 879)

Frammøte i Oslovn. 10 kl. 09:30. Vi rusler elvelangs fra stadion - Petersøya rundt - Nordsia - St.Hanshaugen - Hellebekken - Nordre park - tilbake til stadion. Kart: Hønefoss.

**TIR**  
**28**  
**SEP**

## SESONGAVSLUTNING FOR SENIORTURENE

**DATO:** TIRSDAG 28. SEPTEMBER**VERTSKAP:** Styret i seniorgruppa ved Arnhild Ballangrud (942 79 113) og Erik Monserud (906 34 868)

Frammøte i Oslovn. 10 kl. 09:30. Denne gangen drar vi til Buvasskoia. Vi tar en stopp underveis ved kapellet i Strømsoddbygda. Så fortsetter vi til Buvatnet, hvor vi parkerer ved grustaket før vi rusler inn til koia. Som vanlig tar vi først en liten rusletur i omegnen. Så samles vi til hyggelig prat og en enkel servering ved koia. Betalingsbom ved Friisvatnet. Kart: Holleia - Krokskogen.

**TIR**  
**16**  
**NOV**

## KAFETREFF PÅ RINGERIKE GJESTEGÅRD

**DATO:** TIRSDAG 16. NOVEMBER**VERTSKAP:** Styret i seniorgruppa ved Arnhild Ballangrud (942 79 113)

Vi møtes til en hyggelig prat over kaffekoppen på Ringerike Gjestegård mellom kl. 11:00 og 13:00.



Se mer informasjon om våre turer på våre websider

<https://www.dntringerike.no>

# KLART DET GÅR!

Se side 35 for mer informasjon om turene til Klart det går!

TIR  
27  
APR

## DAGSTUR TIL VIKERKOIA

**DATO:** TIRSDAG 27. APRIL

**TURLEDER:** Harald Mælingen (901 39 672)

Oppmøte på parkeringa ved Vikerkoia kl. 11:30. Ta med mat og drikke.

FRE  
18  
JUN

## VÅRTUR TIL FØNHUSKOIA

**DATO:** FREDAG 18. TIL SØNDAG 20. JUNI

**TURLEDER:** Harald Mælingen (901 39 672)

Vi reiser til Vassfaret og DNT Ringerikes flaggskip Fønhuskoia som er tilrettelagt for rullestol. Her nyter vi utsikten ved Strøen og koser oss med turer i nærområdet.

## MERKET VALDRES

**TIDSROM:** AUGUST/SEPTEMBER

**TURLEDER:** Harald Mælingen (901 39 672)

Aktivitetsdager på Merket i Valdres med tilrettelagte aktiviteter som kanopaddling, sykkeltur på Mjølkevegen, fjelltur til Gribbe og kanskje vi i år skal forsøke oss på uteovernatting? Uansett blir dette fantastiske dager til fjells enten man sitter i rullestol eller har andre funksjonsnedsettelse. Turen støttes med midler fra Barne- og familiedirektoratet.

FRE  
15  
OKT

## HØSTUR TIL FØNHUSKOIA

**DATO:** FREDAG 15. TIL SØNDAG 17. OKTOBER

**TURLEDER:** Harald Mælingen (901 39 672)

Vi reiser til Vassfaret og DNT Ringerikes flaggskip Fønhuskoia som er tilrettelagt for rullestol. Her nyter vi utsikten ved Strøen og koser oss med turer i nærområdet.

## KURS

Se side 35 for mer informasjon om kurs!

### DNT AMBASSADØRKURS

**DATOER:** Kurset går i 2021 digitalt, så det kan du ta akkurat når du vil

**PÅMELDING:** Ellen Næsje på [ellen.naesje@dnt.no](mailto:ellen.naesje@dnt.no)

Ambassadørkurset er første trinn i turlederstigen, og er obligatorisk for alle turledere. Ambassadørkurset gir en innføring i DNT, kjernetilbud og verdier. Vi går igjennom punkter som allemannsretten og sporløs ferdsel, et trygt og bærekraftig friluftsliv, etikkvett og hva det vil si å være en DNT-ambassadør. Vi ønsker på sikt at alle som jobber frivillig for DNT Ringerike skal ha dette kurset.

### DNT FERSKINGKURS

**DATOER:** Følg med på våre nettsider for når kurset blir avholdt

**PÅMELDING:** Ellen Næsje på [ellen.naesje@dnt.no](mailto:ellen.naesje@dnt.no)

Dette er praktiske kurs der deltakerne selv skal få prøve seg på f.eks. bålpyring, matlaging ute og turplanlegging.

LØR  
8  
MAI

### DNT NÆRTURLEDERKURS

**DATOER:** LØRDAG 8. MAI OG LØRDAG 15. OKTOBER

**KONTAKTPERSON:** Ellen Næsje (952 40 607)

En nærturleder har som oppgave å ta med folk ut på tur i nærmiljø der han eller hun allerede er lokalkjent. Nærturlederen leder gruppa gjennom hele turen, og har et spesielt ansvar for å skape trivsel og et inkluderende turmiljø. Etter endt kurs skal deltakerne ha kunnskap om og innsikt i nærturlederens ansvar og oppgaver. Kurset holdes på Friluftshuset i Åsa fra 11-15:00. Kurset foregår ute. Priser og påmelding finner du på vår webside.

LØR  
12  
JUN

### DNT AKTIVITETSLEDERKURS

**DATO:** LØRDAG 12. JUNI

**KONTAKTPERSON:** Ellen Næsje (952 40 607)

Aktivitetslederkurset er et praktisk kurs med aktiviteter rettet mot barn og friluftsliv. Kurset er et selvstendig kurs for alle som ønsker påfyll og inspirasjon til sitt engasjement i Barnas Turlag, evt. personer som ønsker å bidra fremover. Tema som gjennomgås på kurset er bla. grunnleggende ferdigheter om etablering av leirsted, kunnskap om utstyr, bekledning og pakking av sekk, leker og aktiviteter egnet for barn og kunnskap om voksenrollen som turleder. Kurset holdes på Friluftshuset i Åsa fra 10-13:00. Kurset foregår ute. Priser og påmelding finner du på vår webside.

# BILDER FRA TURÅRET 2020



Ass. koesjef ønsker velkommen til grøttkveld.  
Foto: Bente Eriksen



Verdensdagen for psykisk helse i Søndre park. Foto: Per H. Stubbraaten



Takk for i år. Avslutning for Seniorgruppa på Hovinkoia. Foto: Brit Olaug Monserud



Kom deg ut-dagen på Ringkollen i samarbeid med Skiforeningen.  
Foto: Marianne Aasen

## NYHETSBREV FRA DNT RINGERIKE

Av Ellen Næsjø

I november 2020 fikk vi til en ny løsning for nyhetsbrev i DNT Ringerike. Nå bruker vi den samme løsningen som DNT Sentralt og merk deg – av og til vil du få nyhetsbrev fra DNT Sentralt og av og til fra din lokalforening.

DNT Ringerike vil sende ut nyhetsbrev jevnlig, annen informasjon fra oss finner du på [dntringerike.no](http://dntringerike.no) og på sosiale medier. Nyhetsbrevet ble første gang sendt ut til alle våre medlemmer med en registrert epostadresse i november 2020. Nederst på brevet er det mulig å melde seg av dersom du ikke ønsker nyhetsbrev fra oss. Har du ikke fått nyhetsbrevet, men ønsker å få det, så kan det være at du ikke har riktig epost registrert på «Min side», eller at du ikke har gitt ditt samtykke til at du ønsker nyhetsbrev. Det gjør du også på «Min side». Ved problemer, kontakt oss gjerne.





# BARNAS TURLAG INVITERER TIL TUR I 2021

Av Ellen Næsje

Dette ble et spesielt år også for Barnas Turlag, og etter nedstengningen i mars stoppet turene opp. Nå er vi blitt kjent med den nye situasjonen og ønsker å gjenoppta aktiviteten til Barnas Turlag. Vi mener, tross alt, at et av de aller beste stedene å være når men skal holde avstand, er ute på tur!

Skogen og fjellet byr på store områder og med godt forarbeid kan dette være trygge og fine sosiale arenaer for barnefamiliene. For det er ofte godt å være på tur sammen med andre, selv om bare familien på tur også er fint – og lurt!

Det er satt opp 10 turer på turprogrammet for neste år. Se side 27 for mer info om disse turene. Vi har planer om flere turer og ber dere følge med på Facebook på "Barnas Turlag Ringerike" for ekstraturer og eventuelle nødvendige endringer på de programførte turene.

Husk at på våre turer skal barn være i følge med voksne og at turene ledes av friluftsjentere som også har med egne barn på turen. Derfor må alle bidra til at det blir en god tur for alle. Selv om du ikke selv er turlleder, kan du bli bedt om å fyre et bål eller bistå med andre enkle oppgaver. Vær gjerne aktiv på Facebook og si at du skal delta med din familie og spør om det er noe du kan bistå med i forkant.

Hvis du ønsker å bli frivillig i Barnas Turlag, så har vi nå opprettet en egen gruppe på Facebook for vår frivilliggjeng. Dette skal være et forum der friluftsjentere mammaer og pappaer (og gjerne andre; besteforeldre eller andre som liker å jobbe med barn) kan jobbe frem de gode turene som siden postes ut på hovedsiden "Barnas Turlag Ringerike". Tror du at du har noe å bidra med så søk opp gruppa "Frivilliggjeng Barnas Turlag Ringerike".

I året 2021 er nærtur og kyst satsningsområder i DNT. Det er fantastisk å ta sin nærtur her hjemme på Ringerike. Vi jobber om dagen med videreutvikling av UT.no, og vi i Barnas Turlag skal jobbe ekstra med de barnevennlige turene i denne viktige turportalen. Vi ønsker oss også mer satsing på kano i Barnas Turlag Ringerike, og kanskje kan DNTs storsatsing på kyst være en gylden anledning for økt kanotilbud for våre barnefamilier?

Vi håper at dette kan bli tidens turår og at du med dine små blir med oss på tur i 2021. Aller helst i flokk og følge og uten avstand.



Kom deg ut-dagen på Ringkollen vinteren 2020.  
Foto: Marianne Aasen



**Sandberg  
sport**

Som medlem i  
DNT Ringerike får du

**15 %**

på ordinære varer hos  
**Sandberg Sport**  
ved fremvisning av  
gyldig medlemskort

# ØNSKER DU Å VÆRE EN RESSURSPERSON I DNT UNG RINGERIKE?

Av Ellen Næsje

Vi ønsker å blåse liv i foreningens ungdomsgruppe, DNT Ung Ringerike.

DNT Ung er en organisasjon for unge mellom 13 og 26 år. På landsbasis har organisasjonen 48 000 medlemmer og er den største frilftsorganisasjonen for unge i Norge. DNT Ung har et eget landsstyre, og innen utgangen av april hvert år holdes landsmøte med representanter fra DNT ung-grupper fra hele landet. Som delegat kan din stemme være med å prege det fremtidige friluftslivet i landet.

Først og fremst trenger vi unge frivillige fra Ringerike som kan være med å danne et styre og i neste omgang utdanne seg som turledere. Vi ser for oss en gruppe drevet av ungdommen selv, men med aktiv støtte fra hovedforeningen.

Viktigst for oss er det å skape et godt turmiljø for ungdom, og samtidig heve kompetansen innen tur- og friluftsliv. Vi hjelper dere gjerne med å realisere aktiviteter som hytteturer, hengekøyturer, spillkvelder, toppturer, morgenpadling og turskøyting.

DNT Ung er en samfunnsaktiv organisasjon som ønsker å gjøre friluftslivet tilgjengelig for flest mulig. Som eksempel jobber de aktivt for billigere kollektivtransport og utlån av friluftststyr.

Kontakt oss dersom du ønsker å være en ressursperson i nyetableringen av DNT Ung Ringerike.

Kontakt: Ellen Næsje, tlf. 952 40 607, [ellen.naesje@dnt.no](mailto:ellen.naesje@dnt.no)



DNT Ung.  
Foto: Elisabeth Nord-Varhaugen



DNT Ung.  
Foto: Marius Dalseg



DNT Ung.  
Foto: Henrikke Ulvund

# KLART DET GÅR!

Av Ellen Næsje

”Klart det går!” er en del av DNT-satsningen, DNT Tilrettelagt. Gjennom tilbudet ønsker vi å motivere til aktiviteter og friluftsopplevelser i nærmiljøet for de som trenger mer tilrettelegging og planlegging enn andre. Gjennom prosjektet ønsker vi å skape en sosial møteplass der vi setter fokus på mestring og glede sammen med andre på tur.

Turene er hovedsakelig rettet mot de med funksjonsnedsettelse, synshemminger eller annet. Men vi trenger også ledsagere, turledere og andre som kan hjelpe til med smått og stort, slik at turene sånn sett er åpne for alle, men alle må bidra på sitt nivå. På tur vil noen trenge litt mer hjelp enn andre og andre kan tilsvarende hjelpe litt mer.

Vi har pleid å ha 3-4 ”Klart det går!”-turer på turprogrammet hvert år, men nå samarbeider vi med DNT Drammen om felles turer. Dermed blir tilbudet straks større og kanskje vi kan få til et mer forutsigbart turmiljø for denne gruppen. Gjennom Facebook-siden ”Klart det går Buskerud” vil samtlige turer fra foreningene presenteres, her kan man også dele turtips og erfaringer, for det vet vi mange etterlyser.

Prosjektet ”Klart det går!” støttes av Barne- og familiedepartementet og muliggjør et ekstra høydepunkt i året, nemlig turen til Heia Merket i Valdres. I år sto sykkelturen på Mjølkevegen på programmet og gjennom godt samarbeid med ulike hjelpemiddelleverandører, som sto for sykler for de som ikke hadde, fikk vi 45 deltakere (inkl. medhjelpere og assistenter) med på en helt fantastisk sykkelturen på Mjølkevegen. Merket vil også stå på turprogrammet i 2021 og får vi det som vi vil kan det også bli en vintertur til Merket! i mars 2021.

Vi håper riktig mange blir med oss på tilrettelagte turer i 2021 og ønsker de nye spesielt velkommen. Og du må ikke være medlem. Er du fornøyd, så stoler vi på at du blir medlem på sikt.



Fra Merket i august 2020.  
Foto: Ellen Næsje



Fra Merket i august 2020.  
Foto: Birgit Marie Eiklid Andreassen

## DNT FERSKINGKURS

Av Ellen Næsje

Dette er et praktisk kurs der deltakerne selv skal få prøve seg på bålpyring, matlaging ute, bruk av primus, kart, kompass og turplanlegging. Man lærer også om bekledning, pakking av dagstursekk, allemannsretten, stier og merking, sporløs ferdsel, overnattingstur og telt og DNTs hytter og tilbud. Etter endt kurs får man kursbevis og en fin håndbok i friluftsliv. Og så er det bare å ønske god tur!

Det vil bli satt opp Ferskingkurs også i 2021. Følg med på våre nettsider og på Facebook for påmelding.



Kart og kompass.  
Foto: Marius Dalseg Sætre



# VASSFARSTIEN ETT STEG VIDERE?

Av Axel Holt

**Ett steg? Et ganske langt et, borti 20 km. Ett av flere, der du kan omskrive steg med dagsmarsjer, etapper mellom koiene på vei fra Hønefoss til Vassfaret og videre. Ett steg videre.**

Våren 2020 åpnet DNT Drammen og Omegn et overnattingstilbud nordvest for Fønhuskoia. Stedet er den vesle stølsgrenda Røggjen på Øståsen i Gol. Historien om turisthytta Røggjen begynner i svært korte trekk i 2013, da DNT Ringerike åpnet Fønhuskoia ved Strøen i Vassfaret. Under åpningssermonien ble DNT Valdres overrakt ei gammel gruvelykt. Symbolsk skulle denne lampa vise veien videre gjennom Valdres mot Jotunheimen. Vassfarstien fra Hønefoss var fullført, i og med at det nå (2013) var sammenhengende blåmerket sti med passe dagsetapper fram til Fønhuskoia.

De første årene skjedde det lite. Så tok Buvasstølen Sti og Løypelag (Nes Østmark) sammen med DNT Drammen og Omegn initiativ til en fortsettelse, en trasé retning Gol - Hemsedal. De landet på Bekkjeset på delet mellom Gol og Nes(-byen) som første overnatting på veien videre. Et trivelig, gammelt og restaureringsmodent sel dukket opp som et aktuelt leieobjekt. Da partene ikke ble enige om leievilkårene, falt blikket på Røggjen, en drøy kilometer lenger nord. Ei privat hytte var til leie og partene ble enige om vilkårene.

Hytta er ikke ny og har heller ikke vært turisthytte tidligere. Den bærer preg av å ha vært ei privat hytte, ikke alle løsninger er like gode. Men den ubetjente hytta dekker behovet, både som et overnattingssted og videre som et turmål i seg selv.

## FØNHUSKOIA - RØGGJEN

Nå forlater vi Vassfaret, DNT Ringerike sitt ansvarsområde og blåmerket T-sti. Stien er nå merket rødt og vi kommer etterhvert inn i Nes Østmark, et gammelt stølsområde. I Vassfaret heter det seter, her er det støl. Vei av ulik type og kvalitet går langs den nordre stranda på Strøen, tar oss til Tjernsvollen og videre hovedretning vest til Bekkavollen og Løken. Her begynner moroa!

En sti kan ha flere funksjoner. Én er å gå mellom A og B, i vårt tilfelle mellom Fønhuskoia og Røggjen. En annen funksjon kan være å gå fra et utfartssted eller et turistområde, til en utsikt, ei strand, eller være en rundtur gjennom et ”pent” (attraktivt) område. For meg virker det som om T-stien fra Fønhuskoia endrer karakter fra Løken. Hit er T-stien korteste vei mellom de to hyttene. Videre herfra tar stien via til dels lange omveier innom forskjellige hytteområder, utsikter, rasteplasser osv. Vakkert og idyllisk. Og krokete. Derfor denne rettledningen for deg som vil videre den enkleste og korteste veien til Røggjen:


Følg veien opp til Bjørnalia og Åsgrena, til veikrysset mot Bagn. Fra veikrysset fører godt skiltet og merket sti gjennom flere stikryss til stølen Storelie, videre sør for Sjøhovda og bratt opp til vestre del av Vardefjell. På kartet kan du velge ei enda kortere rute, men å gå i dette området uten å ta toppen på Vardefjell? Tåke og striregn, kanskje. Nei, her må vi sitere forfatteren Trygve Gulbransen: ”Ingen vei går utenom”! På Nystølen er vi igjen inne på T-stien, et par kilometer sør for Røggjen.



Endelig fremme på Røggjen.  
Foto: Per H. Stubbraaten



Forfatteren på vei mot toppen av Vardefjell.  
Foto: Per H. Stubbraaten



Røggjen.  
Foto: Per H. Stubbraaten

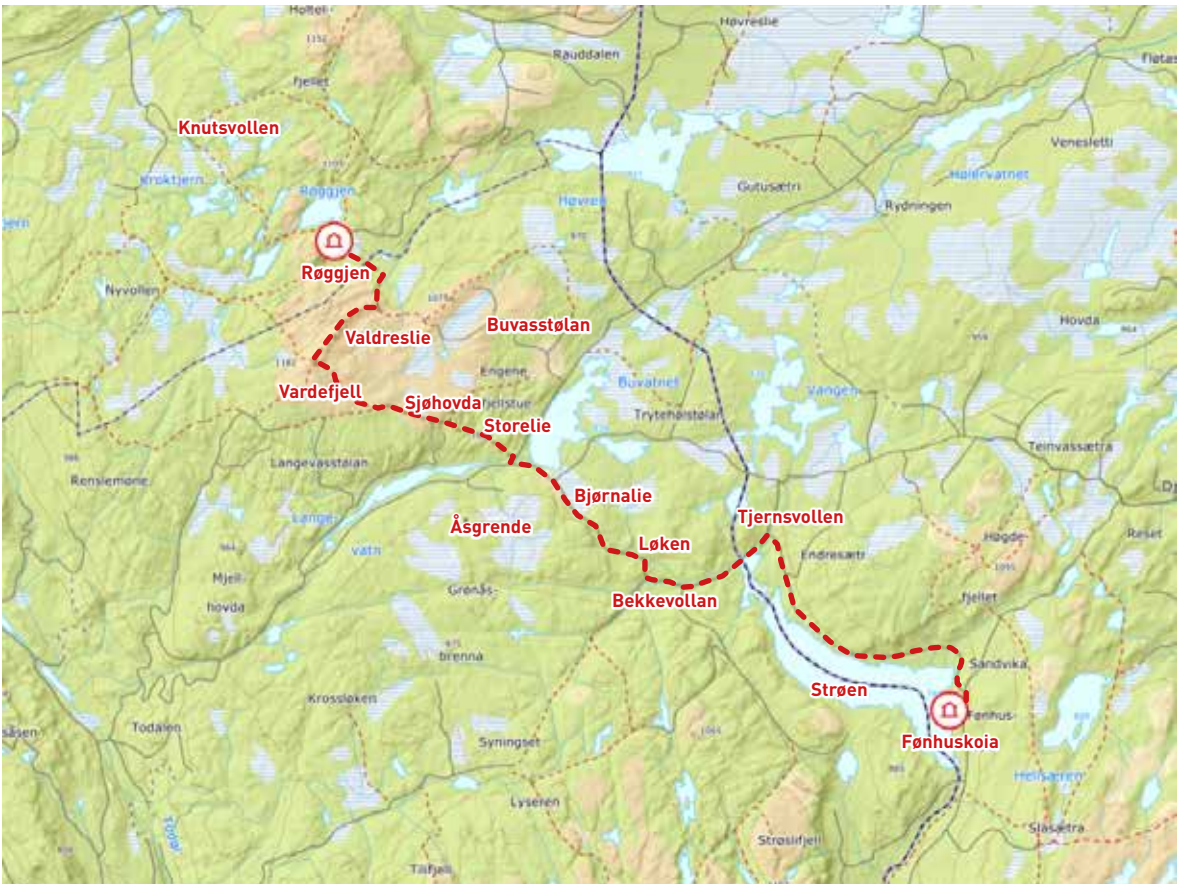
## OG SÅ?

Hytta på Røggjen er ikke noe godt endepunkt. Nærmeste kjøreadkomst uten bomnøkkel er tre km unna, på Andsjøstølan. Inntil noe bedre dukker opp kan jeg antyde to mulige alternativer for turen videre nordover:

1. Kvannahøg turistcenter ved Rv. 51. Ca. 20 km. Bussforbindelse til Gol og Leira/Fagernes. Merket (ikke T-merket) sti forbi Krokstjernet og Viddevollen. Vei som krysser Holteåne og ender i kryss på veien Gol - Bagn. Kjerrevei gjennom Holtstølen til Søtehaug. Delvis uten sti forbi Koparviki ved Myklesjøen til Steinstølane. Vei til Kvannahøg.
2. Merket ved Ølsjøen i Tisleidalen. Underkant av 30 km. Bussforbindelse fra Hovda til Gol og Leira/Fagernes. T-merket sti forbi Pipesjøen til Frøysåkstølan. Ny løypetrasé i NØ ende av vannet Røggjen har ødelagt stimerkinga, vær nøye med kartet her! Vei til Nystølen. Lønnsom omvei over Nystølsvarden, enda bedre utsyn enn Vardefjellet! Sti under Meitebekkfjellet og Skurveknatten til Naustvollen. Videre Ø for Stogofjorden til Hærvasstølen og Timannsstølen. Veivalg mellom Grønedokksetra og Gudleiksetra - Paradisfjorden, alternativt sti rett N mot Hovda i Tisleidalen og et par km på vei Ø til Merket.

## RØGGJEN - ET FINT UTGANGSPUNKT FOR RUNDTURER

1. Vardefjell - Storelie - Valdreslie, ca. 17 km på merket sti. Variert runde over Vardefjell (utsikt!) og ned til stølen Storelie. Ta så av i stikryss merket Buvasstølan (NØ). Herfra T-merket sti til en flott rasteplass og gapahuk Hugarhaughuken (Huge = rope, hugar = den som roper). Ved seter- og hyttegrennd Buvasstølan mot NV til Valdreslie. Vkrere plassering i lendet skal du leite lenge etter! Herfra over Nystølen tilbake til hytta.
2. Runden Knutsvollen - Pipesjøen, ca. 10 km på merket sti. Fjellskog og vann. Fra nordenden av Pipesjøen avstikker til Holtelifjellet (1.152 moh) med bra utsikt. Flere fine rasteplasser underveis. Denne runden passer godt for folk som synes at mila er nok.
3. Vardefjellet. Dette er en enkel og mye bruk tur. Med utgangspunkt fra hytta på Røggjen skulle selv ganske små barn klare både tur og retur. Til selve varden ca. 3,5 km. Legger du tilbaketuren nedom Bjørnsonlie, får du en tur på totalt 8 km. Ellers tar mange turen opp til Vardefjell fra veikrysset mellom Buvatnet og Langevatnet, se siste del av avsnittet "Fønhuskoia - Røggjen" på forrige side. Ca. 5 km (mye stigning) én vei.



# KOIESJEFER I MOTVIND

Av Per H. Stubbraaten

«Motvind Norge» ble stiftet i november 2019, og organisasjonen har som hovedmål å kjempe mot vindkraftutbygging i Norge. Blant de første medlemmene var to av våre koiesjefer, Leif Henning Solberg og Morten Bille.

Vi har møtt de to karene for å snakke om engasjementet, og de legger ingenting imellom. Det hele handler om politisk unnfallenhet og manglende kunnskaper.

**Leif Henning:** Jeg så det på nært hold allerede i 2012. Ved Osensjøen nær Rendalen gikk kommunen inn for utbygging av en vindkraftpark mot et løfte om arbeidsplasser og kommunal inntekt. I dag ser de at de blitt grundig lurt og angret bittert.

**Morten:** Jeg er gammelt medlem av Naturvernforbundet og reagerer voldsomt på arealsløseriet, at sårbare og sjeldne naturtyper bygges ned og flotte naturområder blir ødelagt for all framtid.

**Leif Henning:** Den gangen Norge bygde ut vannkraften, sikret de seg hjemfallsrett til Norge fra utenlandske eiere. I dag burde det minimum ha eksistert nasjonale regler som hindrer utenlandske kapitalister i å nedbygge naturområder og skumme inntektene i all framtid.

**Morten:** Jeg besøkte Kjølberget på Finnskogen i sommer. Der bygges det 13 vindkraftturbiner som rager 225 m over tretoppene, fryktelig stygt og absolutt ikke lydløst. Selskapet fikk konsesjon for utbygging for 3 år siden. I dag er det krav om at plan- og bygningsloven skal benyttes slik at kommunene får mer makt i vindkraftsaker. Vindkraft er dessuten en ustabil energikilde, ikke minst her på Østlandet.

**Leif Henning:** For meg er det heller ikke mye oppløftende å betrakte de høye vindturbinene med vinger på 60-80 m når vi passerer Ørje på vei til bruket vårt i Sverige. De lange overføringskablene fra vindturbinene krever enorme mengder med metaller. Det utvinnes fra gruver med stort energiforbruk, og denne utgiften har aldri vært tatt med i det opprinnelige regnskapet. Dessuten blir også utgiftene til overføringsnettlet veltet over på forbrukerne.

**Morten:** Folk blir jo lurt, de fikk aldri greie på hvem som går av sted med den største fortjenesten. At de store fortjenestene havner i utlandet, er jo ekstra ille. Her kan det ha skjedd korrupsjon!

**Leif Henning:** Folk i utlandet som kjøper denne kraften, tror de har bidratt til det grønne skiftet, men sannheten er at den leverte kraften stammer vel så mye fra fossilt brensel. Flere tidligere grunneiere og naboer som har følt seg lurt, har saksøkt staten. Mange har tapt saken og i tillegg blitt sittende igjen med enorme saksomkostninger.

**Morten:** Det er fint at DNT endelig har kommet på banen med klare prioriteringer om fornybar energi. De har tatt et klart standpunkt mot vindkraftverk på land, og de har krevd at miljømyndighetene får en mer aktiv rolle i utredningene. Veldig bra!



Leif Henning Solberg.  
Foto: Kjetil Sudgarden



Morten Bille.  
Foto: Erik Brenden



Vindmøller i det flate landskapet ved Ørje.  
Foto: Leif Henning Solberg



# STOR AKTIVITET I KAJAKKLUBBEN

Av Ole Magnus Grønli

Det er nå snart gått ett år siden Steinsletta Havkajakklubb ble en del av DNT Ringerike. Mye er skjedd dette året, til tross for at koronapandemien har bremsset utviklingen noe.

## ONSDAGSPADLING

De faste onsdagspadlingene har vært kjerneaktiviteten til klubben. Dette er et lavterskeltilbud hvor spesielt nybegynnere ønskes velkommen til en padletur sammen med erfarne instruktører og andre erfarne padlere. Totalt ble det i perioden 2. mai til 30. september gjennomført 22 onsdagspadlinger. Totalt har det vært rundt regnet 250 deltakere med på disse arrangementene. Maks deltakere på en onsdagspadling har vært 26. De gangene det har vært mange deltakere, har det hendt at vi har splittet gruppen i to eller tre, slik at de med noe mer erfaring, har tatt en litt lengre tur.

Vi ser at alle de som har vært regelmessige på disse turene har hatt en stor fremgang med hensyn til både padleteknikk og trygghet på vannet. Det legges stor vekt på det sosiale og at alle skal føle seg trygge på disse turene.

Heldigvis innebærer kajakkpadling ingen «nærkontakt», og så lenge «1-meteren» holdes på land og andre smittevernregler overholdes, har denne typer aktiviteter kunne opprettholdes på tross av pandemien.

## TURLEDERE

Klubben har i dag et begrenset antall turledere, og det er til dels stor belastning på disse, spesielt med tanke på gjennomføring av onsdagspadlingene. Det er et sterkt ønske om å utdanne flere turledere som kan ta ansvar for onsdagspadlingene. En av de viktigste oppgavene fremover vil være å utdanne «nærturledere» som kan bistå med onsdagspadlingene og andre turer. Kursvirksomhet er en viktig oppgave, og i løpet av 2020 er det blitt arrangert to nybegynnerkurs, ett grunnkurs og ett teknikkurs.

## KLUBBTURER

I sommer ble det arrangert to «havpadlerturer» med overnatting i klubbens regi. En tur gikk til Mølen med syv deltakere og en tur til Nærøyfjorden, hvor syv personer deltok. Turene ga inspirasjon til å arrangere flere slike turer i 2021, og turkomiteen er i ferd med å planlegge nye turer for 2021. I tillegg er det blitt arrangert flere «uoffisielle» turer, hvor medlemmer har tatt initiativ og gjort avtale via Facebook-siden vår.

## NAUSTET

Klubben er så heldig at vi «arvet» et perfekt båthus på Sundvollstranda, som huser 36 kajaker. Dette er samlingspunktet og utgangspunktet for onsdagspadlingene, kurs og andre aktiviteter. En egen naustkomitee har ansvar for vedlikehold og videreutvikling av naustet, og det er gjennomført flere dugnader, blant annet for å skape et hyggelig utemiljø knyttet til naustet.

## KAJAKKORIENTERING

Som trolig den første kajakkklubben i Norge, har SHKK tatt initiativ til å arrangere konkurranser i kajakkorientering. Det er blitt arrangert en konkurranse på Øyangen i september med 20 deltakere fra SHKK og fra inviterte kajakkklubber og orienteringsklubber i nærheten. Mange i klubben stilte opp på dugnad for å gjennomføre konkurransen.



Kajakk.  
Foto: Ole Magnus Grønli



Startskuddet.  
Foto: Ole Magnus Grønli



# HVOR KOMMER NAVNET KOFFERTKRYSSET FRA?

Av Kjetil Sudgarden

Koffertkrysset er det allment aksepterte navnet på det sentrale knutepunktet som ligger i sørskråningen av Høgfjell. Her møtes turfolk fra Ringerudsetra, Flaskerudsetra eller fra de mange hyttene i området, både sommer og vinter. Mange har undret seg over opprinnelsen til dette navnet som er skiltet på stedet, og dessuten er det angitt på Turkart Vikerfjell (Ugland IT Group, 2005).

For en tid tilbake kom Reidar Aslaksrud, som tidligere hadde tjenestegjort i Brigaden i Nord-Norge, med en kopi av et brev som han hadde sendt til Kartverket i 2014:

«En del av oss som bygde hytte her oppe i begynnelsen av 70-årene hadde en fortid i Brigaden i Nord-Norge. Et yndet utgangspunkt for søndagsutflukten på Bardufoss var Rustadhøgda. Her la store og små i veg oppover den slake lia, og der hvor bjørkeskogen etter hvert ga tapt og snaufjellet åpnet seg het det, — ja nettopp --- Koffertkrysset!

For de som hadde små barn med seg, var dette ofte turens endelige mål. Sammen med andre «koffertløpere» slo de seg ned i solhellinga med termos og eggemat, mens de sprekeste satte seg nye mål innover de fine fjellviddene.

Vi fant snart ut at vi også her oppe, i sørhellinga av Høgfjell, hadde et slikt kryss, - og slik ble altså dette Koffertkrysset til! Det er hyggelig å registrere at dette navnet med årene har blitt allemannseie, og at det til og med har fått innpass i kartverket! God tur til små og store—enten det blir til Koffertkrysset eller videre innover. Hilsen Reidar Aslaksrud.»

Reidar Aslaksrud fikk svar på dette brevet fra Kartverket den 21. oktober 2014. Der sies det på generelt grunnlag at navne-materiale til kartproduksjoner tas fra Sentralt Stedsnavnregister (SSR), «men suppleres med egen turinformasjon oppgitt av andre kilder enn Kartverket, deriblant navn som er interessante i tursammenheng».

De ovennevnte kartprodusentene har benyttet det «folkelige navnet Koffertkrysset» i sine kartproduksjoner, mens Kartverket den gangen ikke la inn navnet i sin stedsnavntjeneste. Kartverket på sin side sendte saken til Språkrådets stedsnavntjeneste for Østlandet og Nord-Norge, men fikk den gangen aldri svar.

I en nylig henvendelse til Kartverket svarer de at «Navnet er lagt inn i stedsnavnregisteret vårt og vil bli søkbart via tjenestene våre».

Med dette burde enhver tvil være fjernet: Navnet Koffertkrysset er akseptert og kan benyttes av alle. Og ekstra moro blir det for alle som passerer krysset, å vite hvor navnet skriver seg fra.

Navnet er nå søkbart i [norgeskart.no](https://norgeskart.no).



Koffertkrysset.  
Foto: Kjetil Sudgarden

# EKSTRAORDINÆRT LANDSMØTE MED BÆREKRAFTIGE MÅL

Av Per H. Stubbraaten

Med en negativ koronatrend hengende over landet vårt var det eneste forsvarlige å møtes foran pc-skjermene. Tidlig lørdag 24. oktober benket deltakerne fra DNT Ringerike seg rundt konferansebordet på konforet, utstyrt med pc, solid matpakke og kaffe. Daglig leder var rutineret deltaker i denne type møter, mens undertegnede var debutant. Heldigvis var det tekniske mindre vanskelig enn jeg hadde gruet for.

Den viktigste saken for landsstyret i DNT var å gjøre hovedstrategien for det neste ti-året kjent. Strategiske bærekraftsmål for natur og miljø blir den overordnede visjonen for 2021-2030, og den samsvarer langt på vei med den omfattende bærekraftstrategien som FN målbærer.

For å sikre full oppslutning om idéene vil DNT forplikte den enkelte lokalforening om å tiltre bærekraftløftet som igjen forplikter foreningen til å følge opp med egne tiltak. I vår forening må vi nok gjennomdrøfte hele virksomheten for å se om vi kan redusere energiforbruket, reisevirksomheten etc. Jeg tror absolutt vi skal tåle dette kravet fra DNT sentralt. Det blir spennende å følge innspill og diskusjoner fram mot Landsmøtet sommeren 2021 hvor det hele skal avgjøres. Jeg tipper det vil bli en heftig debatt!

Mye mindre kontroversielle var andre saker som ble presentert. Handlingsplanen for natur, kulturarv og miljø 2021-2024 og handlingsplan for kyst 2021-2024 ble enstemmig vedtatt. Tankene var velkjente, f.eks. hvordan de gode naturopplevelser er truet av klimaendringer, og at nedbygging av naturen skjer bit for bit. Med store samfunns- og naturendringer blir DNTs rolle som samfunnsaktør ekstra viktig, men hvordan man skal agere i samfunnsdebatten, blir ofte en vanskelig balansegang siden sakene gjerne blir politiserte. Og som kjent er DNT en upolitisk organisasjon. Lokalt kan DNT Ringerike, sammen med andre natur- og miljøorganisasjoner i fylket, protestere mot naturinngrep gjennom «Forum for natur og friluftsliv» (FNF) eller vi kan gå ut alene for saker som vi brenner for.

Av de målene som DNT arbeider mot i dag, er kanskje arbeidet for en naturvennlig energiproduksjon det aller viktigste. Helt konkret må det arbeides mot alternative energikilder som sol, berg, grunnvann og havvind samt opprustning av eksisterende vannkraftverk. Det ble f.eks. altfor seint erkjent hvilke enorme naturødeleggelser de vedtatte vindturbinparkene skapte. Heller ikke denne gangen greide man å komme fram til felles kontingentsatser for alle foreningene, men DNT Ringerike har av praktiske hensyn alltid brukt de satsene som DNT Oslo og Omegn benytter. Det overordnede mål for DNT er at organisasjonen skal framstå som én organisasjon med felles løsninger for alle medlemsforeningene.

Landsmøtet varte i mer enn fem timer, og hvordan ble utbyttet? Jo, for oss deltakere var det lett å følge med, men til tider følte du deg passivisert, kanskje mer som tv-titter enn som delegat.



Vibeke og Per under det digitale landsmøtet.  
Foto: Otto Vaule Olsen

# VIL DU BLI FRIVILLIG?

Av Ellen Næsje

Frivillig arbeid er selve ryggraden i DNT. Det er kun gjennom frivilligheten at vi greier å opprettholde det fantastiske tilbudet vi har i dag med koier, stier, turer og aktiviteter. Frivillig arbeid er også sosialt, det knytter nye vennskap og gir naturopplevelser for livet!

Under kan du lese om de de frivillige grupperingene vi har per i dag i DNT Ringerike, men vi er stadig i utvikling og tar gjerne imot forslag på nye konsepter og turgrupper. En turgruppe eller et prosjekt starter som regel med et frivillig initiativ.

## NÆRTURLEDER

Flere turledere er alltid velkommen! I DNT Ringerike har vi ordinære voksenturer, seniorturer, Barnas Turlag, DNT Ung og en kajakkgruppe. Vi har også noen lengre fjellturer og håper flere av våre turledere ønsker å utdanne seg videre til både sommer- og vinterturleder, slik at vi kan utvide dette tilbudet for våre medlemmer. Vi har også en drøm om å satse på turskøyter, men først må vi ha en turlederstab med initiativ og interesse for turskøyter.

## KOIER

De som ønsker å bli koiesjef eller koieassistent, får mulighet hver gang en koiesjef- eller assistent gir seg. Koiene trenger likevel flere dugnadsfolk, og vi ønsker å danne en egen gruppe som kan assistere koiesjefene på dugnader gjennom året. Meld din interesse hvis du er glad i enkelt (eller til tider tyngre) dugnadsarbeid som vedhogst, maling, beising, vasking, småsnekring mm. Eller bare være tilgjengelig for å stikke opp til en koie i ny og ne for enkelt tilsyn. Behov for ekstra hjelp på koiene og oppsatte dugnader, publiseres i våre kanaler.

## RYDDING OG MERKING AV VÅRE STIER

Merkeområdene våre strekker seg langt: Fra Krokskogen i øst har vi ansvar for Holleia mot , og for områdene som strekker seg nordover gjennom Ådal og Strømsodbygd. Videre nordover dekker vi Vikerfjellområdet og fjellområdet mot Storekrakkoia i Vassfaret. Vi har også merkeansvar for Sørbølfjellet (sør for Aurdalsfjorden) og Heddalsfjellet nord for Aurdalsfjorden. Stinettet er delt opp i etapper med stiansvarlige, i alt 17 stiansvarlige med medhjelpere. Vi arrangerer datofestede dugnader med frivillige, men mange av de stiansvarlige tar gjerne med seg venner og kjente til dugnader på ulike tidspunkter. Vi ønsker oss stiryddere til hele stinettet vårt og oppfordrer folk til å melde seg til dugnad på stier som de er spesielt interessert i. Meld dere til vårt kontor, så kan vi sammen bestemme hvor du kan være med å holde stiene i hevd.

## STYRE- OG KOMITEER

I DNT Ringerike har vi også flere administrative undergrupper. Vårt årsmøte er i mars, det kan kanskje bli ledige oppdrag for styreverv. Ta kontakt med vår valgkomitee hvis du er interessert i verv i vår forening. Byggekomiteen for Vassfarkoia kan du lese om på side 9.

Har du annet å bidra med som du tror vi kan ha nytte av? Ta kontakt, så tar vi en hyggelig prat.



Lafting av nye Hovinkoia vinteren 2018.  
Foto: Tom-Erik Bakkely Aasheim



Restaurering av Ellingseterkoia sommeren 2017.  
Foto: Tom-Erik Bakkely Aasheim



# VÅRE HUS OG KOIER

## BUVASSKOIA



Foto: Ole-Martin Høgfoss

### FASILITETER

- 11 senger
- Gass
- Barnevennlig
- Hundevennlig
- Fiske
- Kano
- 12V
- Vann i tjern



**KOIESJEF**  
Trond  
Ellingsen  
tlf. 924 02 725



**ASS. KOIESJEF**  
Erik  
Brenden



Foto: Ole-Martin Høgfoss

### TRE TURFORSLAG RUNDT BUVASSKOIA

- Tur til Bukollen. Du følger stien forbi Bukollplassen, videre på østsiden av Fjellelva før du tar av mot Bukollen (1 122 moh.). Turen opp og utsikten fra toppen regnes som noe av det aller fineste i vårt turområde.
- Topptur til Rabben og Lauvskarsfjellet. Fra veien på NØ-siden av toppen går det merket sti opp. Ca. 3 timers tur.
- Lettgått tur på grusvei til Langevatnet, deretter Buvatnet rundt. Ca. 3 timer.

## ELLINGSETERKOIA



Foto: Ole-Martin Høgfoss

### FASILITETER

- 4 senger
- Gass
- Barnevennlig
- Fiske
- Kano
- Vann i bekk



**KOIESJEF**  
Inger  
Tangen  
tlf. 970 63 566



**ASS. KOIESJEF**  
Odd  
Tangen



### TRE TURFORSLAG RUNDT ELLINGSETERKOIA

- Nordover på Vassfarstien til Gulsplassetertjern. 1-2 timer t/r. Turen kan forlenges ved å legge inn ei sløyfe om Hestekomra og Store Rørstjern.
- Rundtur på vei og sti rundt Rishuet. Fra Rishuesetra til Ellingseterkoia skal det blåmerkes i 2021. 3-4 timer.
- Turer i området med fiskestang, bærsjø og soppkurv.



Foto: Marit Stubbraaten



## FRILUFTSHUSET I ÅSA

Foto: Google Street View



### FASILITETER

- 10 senger
- Barnevennlig
- Fiske
- Kano
- 240V
- Vann i spring



### KOIESJEF

Erik  
Stensbye  
tlf. 957 26 480



### ASS. KOIESJEF

Svein Roger  
Thorsrud



Foto: Vibeke Tjømm



## TRE TURFORSLAG RUNDT FRILUFTSHUSET I ÅSA

1. Tur til Tiurtoppen. Følg merking (skilt og blåmerker) fram til Tiurtoppen. Flott utsikt. Tilbake samme vei, 4,5 km.
2. Tur til Djevelens Punchebolle som er en spesiell foss/jettegryte. Se kart ved Friluftshuset. Følg samme sti forbi Tiurtoppen. Åsa Vel har merket og skiltet videre mot Djevelens Punchebolle. Tilbake på merket sti forbi Småbråtan, 6 km.
3. Tur til Jaklefossen. Følg blåmerket sti, OPPTUR-stien mot Borger. Du passerer forbi Fleskerud (gammel skytebane) og ca. én km seinere ser du fossen på høyre side. Ved stor vannføring er den et vakkert skue. 8 km t/r. Turen kan kortes ved å ta Østbyeien i stedet for å gå oppom Tiurtoppen.

## FØNHUSKOIA

Foto: Marius Dalseg Sætre



### FASILITETER

- 21 senger
- Gass
- Barnevennlig
- Hundevennlig
- Fiske
- HC-vennlig
- Kano
- 12V
- Brønn



### KOIESJEF

Olaf  
Søbekkseter  
tlf. 413 06 784



### ASS. KOIESJEF

Sigrid  
Haugen



Foto: Ole-Martin Høgfoss



## TRE TURFORSLAG RUNDT FØNHUSKOIA

1. Fra Strøsdammen følger du den blåmerka stien mot Storekrakkoia. Du passerer den gjenoppbygde Nedre Slasetra, og fra Slasetra kan du ta til venstre opp på Slakollen med flott utsikt. Ta raskeste sti tilbake til Strøen. Turen tar 2-3 timer.
2. Tur til Kviturda på nordsida av Strøen. Du kan returnere samme veien eller ta en sving om Godvasskarsetra. 2-3 timer.
3. Tur til Bringen naturreservat. Du tar veien sørvestover forbi Strøsdammen. Sti gjennom det bratte Feselskardet mot toppen. Underveis passerer også Bringenhola. Fra Bringen er det praktfullt utsyn over hele Vassfardalen. Retur samme vei eller nedstigning sørover gjennom Buvassdalen. Dagstur.

## GRØNKNUTKOIA



Foto: Erik Brenden

### FASILITETER

- 8 senger
- Gass
- Barnevennlig
- Vann i bekk



### KOIESJEF

Morten  
Bille  
tlf. 976 93 658



### ASS. KOIESJEF

Anders  
Lind



Foto: Erik Brenden

## TRE TURFORSLAG RUNDT GRØNKNUTKOIA

1. Ta med fiskestanga og følg blåmerka sti en snau halvtime til Sneisungen. Ta eventuelt en runde om Kovahøl og tilbake til koia. Snaue 2 timers gange.
2. Følg blåmerka sti til Grønknuten (681 moh.) og tilbake. 2 timer tur/retur.
3. Liker du å gå skauleis utafor sti? Tur/retur Rudskollen (712 moh.), Holleias høyeste punkt, er unnagjort på et par timer. Høg-holleia har vakker og vekslende natur. Her kan du rusle i dagevis uten å bli lei.

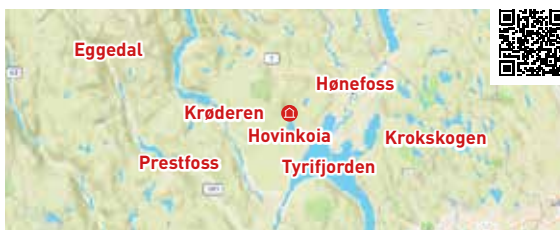
## HOVINKOIA



Foto: Maria Bakkely Aasheim

### FASILITETER

- 8 senger
- Gass
- Barnevennlig
- Hundevennlig
- Fiske
- Kano
- Vann i bekk



### KOIESJEF

Maria  
Bakkely Aasheim  
tlf. 400 68 799



### ASS. KOIESJEF

Tom-Erik  
Bakkely Aasheim



Foto: Maria Bakkely Aasheim

## TRE TURFORSLAG RUNDT HOVINKOIA

1. På vei og sti rundt Grytingen. Grytingsvollen blir sørligste punkt. 3-4 timer.
2. Tur til Klomshue (608 moh.) Først vestover til Lutevollen og så nordover til Klomshue. 4-5 timer t/r.
3. Nordøstover på sti til Breienseetra. Ca. 3-4 timer t/r. Turen kan forlenges til en rundtur, enten rundt Øytjern eller oppom Skogs-tjern.



## RØDE KORS-HYTTA PÅ VENELI



Foto: Tom-Erik Bakkely Aasheim

### FASILITETER

- 17 senger
- Gass
- Barnevennlig
- 12V
- Brønn



**KOIESJEF**  
Jan Ola  
Lehne  
tlf. 415 46 023



**ASS. KOIESJEF**  
Kjetil  
Sudgarden



Foto: Kjetil Sudgarden

### TRE TURFORSLAG RUNDT RØDE KORS-HYTTA PÅ VENELI

1. Tur til Veslefjell om Veneli. Mye av turen går på merket sti, men ikke opp mot toppen. 2-3 timer.
2. Vandring til Raudfjellet. Alternativt: Ta bil til Raudfjellvannet og bestig Raudfjellet. En litt lengre tur blir det hvis også Likkistefjellet bestiges. Flott utsikt.
3. Ta kulturstien ned i Vassfaret og passer forbi Øvre Grunntjern og Olsonheimen før du svinger nordover til Veneli. Dette er en dagstur på mer enn 15 km.

## STOREKRAKKOIA



Foto: Ole-Martin Høgfoss

### FASILITETER

- 9 senger
- Gass
- Barnevennlig
- Hundevennlig
- 12V
- Vann i bekk



**KOIESJEF**  
Kari  
Haglund Nordby  
tlf. 908 45 495



**ASS. KOIESJEF**  
Karin  
Solberg



### TRE TURFORSLAG RUNDT STOREKRAKKOIA

1. Tur til Ørneflag (1 243 moh.) og i terrenget rundt Pika. 2-3 timer.
2. Vassfarstien sørover til Fisketjernet. Det letteste er å ta samme sti tilbake. 3-4 timer.
3. Sørøstover mot Steinhyttvatna. Turen kan forlenges i samme retning mot Storrustefjell. Samme vei tilbake. 3-4 timer må regnes.



Foto: Ole-Martin Høgfoss

## TJUENBORGKOAIA



Foto: Ole-Martin Høgfoss

### FASILITETER

-  10 senger
-  Gass
-  Barnevennlig
-  Hundevennlig
-  Brønn



**KOIESJEF**  
Leif Henning  
Solberg  
tlf. 958 19 720



**ASS. KOIESJEF**  
Sidsel Oliv  
Løkken



Foto: Ole-Martin Høgfoss

### TRE TURFORSLAG RUNDT TJUENBORGKOAIA

1. Tur om Hestebrenna og sørover til Tjuenborgen. Flotte utsiktspunkter. Ca. 2 timer t/r.
2. Tur på sti nordvestover til Totjerna med Partisanerstinen fra 2. v.krig. Ca. 3 timer t/r.
3. Tur til Gullknappen. Følg Vassfarstien mot Vikerkoia og ta av på gulmerket sti mot Gullknappen. Ca. 4-5 timer t/r.

T

## VIKERKOAIA



Foto: Erik Lunde

### FASILITETER

-  22 senger
-  Gass
-  Barnevennlig
-  Hundevennlig
-  HC-vennlig
-  12V
-  Brønn



**KOIESJEF**  
Erik  
Lunde  
tlf. 934 39 324



**ASS. KOIESJEF**  
Ragnhild  
Gudim




Foto: Ole-Martin Høgfoss

### TRE TURFORSLAG RUNDT VIKERKOAIA

1. Rundtur fra koia forbi Lykkrosmyra og sørover til Annetjern. Sti tilbake til koia. Ca. 2 timers tur.
2. Fin liten tur på ca. 1 time t/r fra Vikersetra nordover mot Dyrbeintjernshøgda. Idyllisk lite vann.
3. Topptur til Ringerikes høyeste topp, Gøranfisen (1 127 moh.). Tøff stigning opp til Svartjern. Total stigning på drøye 400 m. Tur på 4-5 timer.





Utgever: DNT Ringerike  
Postboks 51, 3502 Hønefoss

Vesleffellsbua på Venabygdsfjellet består av to HEDDA-hytter som skal stå ubehandlet og gråne naturlig over tid.



Fønhuskoia



Huldreheim



# Takk for tilliten

**TURISTFORENINGEN** har valgt den tradisjonsrike og lavmælte HEDDA som turisthytte ved flere anledninger. Foruten den nye *Vesleffellsbua* på Venabygdsfjellet, er *Fønhuskoia* i Vassfaret og *Vikerkoia* på Vikerfjell også HEDDA-hytter. For turisthytta *Huldreheim* i Rælingen har Hedda Hytter levert en HEDVIG. I 2021 oppfører vi ytterligere to HEDDA turisthytter – *Storeskagbu* og *Haldorbu*.

**HEDDA HYTTER** er seg bevisst at vår felles naturarv må ivaretas for å sikre gode naturopplevelser. Dette oppnår vi gjennom utforming, plassering og fargesetting av våre hytter. De skal være til mest mulig glede for deg, og til minst mulig sjenanse for andre som ferdes i naturlandskapet – nå og for kommende generasjoner.

*Det krever omtanke å bygge i naturen.*



**HEDDA HYTTER**

**HEDDA.NO**

**OSLO**

**T 934 64 387**

**BERGEN/STAVANGER**

**T 952 53 511**

**HEDALEN**

**T 61 34 97 80**



**VALDRES**  
skjerper sansane