

STI OG SPOR

VINTER
2023/24

MEDLEMSBLAD FOR KONGSBERG OG OMEGNS TURISTFORENING

- Mot nyansatte Bjørn Inge, s. 3
- Kjempeløft for Sigridsbu s. 4
- Litt om skilter. s. 6
- 52 turer i jubileumsåret, s. 6
- På ski fra Ravalsjø til Meheia, s. 8
- Unge Naturtalenter, s. 10
- Hyttebestilling, s. 12
- Barnas side, s. 13
- Turquiz, s. 14
- Mot Marit i valgkomiteen, s. 15

Kongsberg og Omegns Turistforening



Styrelederen har ordet:

Nå er det snart den beste tida. Foreløpig, mens jeg skriver dette, er det kun snø på Skrimtoppene og fortsatt høstfarger på trærne ned i byen. Men snart – så snart – kan vi finne frem ski og nyte vinteren.

PÅ DE SISTE TURENE har jeg filosofert litt rundt stier og hvordan de må ha blitt til. Jeg sammenlignet tiden jeg brukte utenfor sti mot den jeg bruker på en «ferdig ryddet» sti. Akk så mye enklere det er å følge en god og velvalgt sti! En sti som er passe bratt og passe enkel. En som krysser bekker der hvor det er lurt å krysse, og som ligger i le fra hvor det blåser mest. Med andre ord er det et utrolig imponerende stykke arbeid å både lage en sti og ikke minst å opprettholde den. Jo, dere skjønner sikkert hvor jeg vil hen:

JEG VIL BARE SI TAKK til alle stibyggerne, sti-gruppene, bysti for den innsatsen dere legger ned for oss alle. Ikke bare til dere som tar vare på stiene med de røde T'ene; de på fjellet. Men også de blå merkede stiene i skogen og så klart mange flere som ordner med turstier rundt omkring.

VI I KOT/DNT er også veldig påpasselig med å ha grunneieravtaler på plass, slik at også eierne er enig i og ønsker turstiene på sin grunn. Og en ting til: Det finnes jo stier fra gamle tider som har holdt seg til den dag i dag. Noen av stiene er kun stykkevis beholdt, og disse blir nå prøvd tatt i bruk igjen gjennom prosjektet *historiske vandreruter*. Og her



Skitur på Sigridsfjell. Foto: Sandra Lein.

er det mye forskning og arbeid bak før stien kan bli en virkelighet. Så igjen tusen takk til alle dere som bruker deres tid på dette fantastiske arbeide!

OG DENNE VINTEREN blir det jo ekstra fint å kunne utforske alle løypene igjen på Knuten. Så håper jeg å møte riktig mange på Knutehytta – da tilbys pssst... pssst Knutefjellets beste kakao..

Nyt vinteren!

«Så mye enklere det er å følge en god og velvalgt sti.»

Sandra Lein
Styreleder
i KOT



STI OG SPOR gis ut to ganger i året av Kongsberg og Omegns Turistforening. Neste utgave kommer i juni.

Redaktør og grafisk form: Mette Martinsen
Redaksjonsmedarbeider: Tor Dalaker Lund
Trykk: Eiker Trykkeri AS. Opplag: 1.650

Forsidefoto: Måneskinn over Åklivatna på vei fra Kjørkjevattet til Eriksbu. F.v. Sigrid Nørdssti-Rogstad og Mathilde Røsholt. Foto: Knut Rogstad.

Nyansatt i KOT:

Bjørn Inge Aam Verås

Denne hyggelige sunnmøringen er nå en del av den faste staben i KOT. Han kan du møte på tursenteret tirsdager og onsdager.

Hva blir de viktigste arbeidsoppgavene dine i KOT?


Mine viktigste oppgaver er å opprettholde og videreutvikle KOT på aktivitetsnivå, bidra der det trengs inn mot turledergruppene, slik at KOT fortsetter å tilby et variert og godt turtilbud for alle aldersgrupper. Hoveddelen av stillingen handler om å drifte Unge Naturtalenter. I år er det 11 flotte ungdommer som er i gang med kurs, turer og opplevelser som skal gjøre dem trygge på å kunne bli gode turledere frem i tid.

Nevn en eller to ting som gjør det givende å jobbe i KOT.

Å jobbe i KOT er spennende, forbi man møter så mange ivrige mennesker som brenner for friluftsliv, og det å få flest mulig ut i naturen for å skape felles opplevelser. Ingunn, daglig leder, er veldig fin å samarbeide med, svært kunnskapsrik og en god samarbeidspartner for å holde fokus på de viktige oppgavene i KOT.

Hva kan gjøre en arbeidsdag til en superdag for deg?

Jeg har to ulike dager, dager på kurs/turer, og dager på tursenteret. En superdag for meg er ute i naturen der ungdommer opplever mestring, opp-



levelser, samhold og lykke av fellesopplevelser i naturen. En superdag på tursenteret er når noen kommer innom, med smil og optimisme og sier at de gjerne vil begynne som turledere for KOT, og at mange kommer innom og vil ha turtips til fremtidige turer.

Hva er «drivkraften din»?

Drivkraften min er at jeg elsker å være aktiv ute i naturen, uansett årstid, og jeg ønsker at flest mulig skal få den gleden jeg har til naturen og det allsidige friluftslivet.

Har du en vintertur å anbefale?

Det er jo så mange muligheter, men det er jo ikke mye som slår en skitur rundt rennene, rundt Knuten, og full fart ned Kemnern! Nostalgi og smale spor, vakker natur, med fart og spenning!

Julegaver? Fine pakketilbud fra DNT Tursenteret:

Lakenpose, kopp og nøkkelring:

Pris: kr. 1330,-

Medlemspris:
kr. 1.000,-



Bok, pannebånd og førstehjelp: kr. 999,-

Medlemspris:
kr. 850,-





Kjempeløft for Sigridsbu

Foto: Knut Rogstad

Sigridsbu er ei 53 år gammel hytte ved Sigridsfjell og oppunder Bletoppen, 1.175 meter over havet. Tøft vær og mye besøk gir behov for vedlikehold. Hyttestyret ønsker gamle og nye gjester velkommen!

Hyttestyret begynte et større vedlikeholdsarbeid i koronaperioden. Med stengt hytte fikk vi gjort en del inne i hovedhytta i 2020. Vegger og tak i kjøkken og stue er malt. Ny kjøkkeninnredning og nytt gulv er på plass.

Også annekset har fått oppgradering med maling og nytt gulv.

Etter branninspeksjon høsten 2022 måtte pipene i begge hyttene utbedres. I hovedhytta er nå hele pipa ny.

Sommeren 2023 ble taket på hovedhytta skiftet. Ny papp og shingel, nye takrenner, og det er

bygd ut takutspring over gavlveggene. Dette er for å ivareta veggene bedre mot vær og vind, men også for å kunne isolere veggene bedre senere. Til og med takstiger er satt opp etter krav fra branninspeksjonen.

Ikke minst har vi fått på plass nye solcelleanlegg i begge hyttene.

Hyttestyret har fått satt Sigridsbu i god stand, og mye dugnadsarbeid er gjort. Hyttestyret håper besøkende liker seg, og ønsker velkommen til opphold på Sigridsbu.

Ingebjørg Trandum, leder i hyttestyret



Helikoptertransport ble utsatt en uke grunnet besøket fra «Hans», men omsider kom materialer og verktøy inn på hytta. Da var det bare å sette i gang.



Med seg har de frivillige entreprenør Dag Sandvik. Han har ansvar for hovedarbeidet, men logistikk, rydding og riving er det frivillige som har gjort! Det blir endel timer dugnad på denne typen jobb, og vi er så glad for at vi har frivillige som stiller opp og bidrar. Tusen takk!!

SIGRIDSBU



Ligger på Blefjell, 1.175moh.

Ubetjent hytte, 30 sengeplasser.

Åpen hele året – DNT-nøkkel. Hund tillatt i annekset.

Hytta ble bygd i 1969 og innvidd i juni 1970. I 1993 fikk hytta annekset / sikringsbu. Sigridsbu er det perfekte utgangspunkt for turer videre nordover Blefjell, i et landskap som er både kupert og variert, men samtidig lettgått.

Mer informasjon/booking på ut.no.



Innvendig oppgradering med maling og nytt gulv har gitt flotte resultater!





Terje Fossan i Merkekomiteen henger opp skilt.

Litt om skilter

Man skal ikke ha vært mye på tur før en oppdager at skiltene som viser oss de riktige skiløypene og stiene, kan være svært forskjellige.

Vi oppdager flere generasjoner med skilt, noen av dem sannsynligvis fra 1930-åra. Skiltfloraen blir ikke mindre mangfoldig av at forskjellige turistforeninger har hatt forskjellig praksis. – For noen år siden gikk Gjensidigestiftelsen inn med midler for at man skulle få til en ensarta skilting i hele landet. De nye skiltene er grønne, og de er instruktive, med stedsnavn, avstand i kilometer, symboler som viser om dette er skilt for skiløype eller sti. Ofte er det et skilt på toppen av skiltstokken som sier hvor vi er akkurat nå. Vi ser stadig flere skilter av denne typen rundt omkring i terrenget, men det vil nok ta noe tid før hele den nasjonale skiltparken er standardi-



Skiltstokk ved Ravalsjø.

sert. Og nå bidrar ikke Gjensidigestiftelsen lenger, så nyskiltinga må finansieres på annet vis.

KOT har foreløpig ikke gått i gang med en systematisk utskifting av gamle skilter, mest fordi dette er en veldig tidkrevende jobb og andre dugnadsaktiviteter har blitt prioritert. En annen sak er at foreningen har brukt tusenvis av kroner på de nåværende skiltene, og siden de er både holdbare og funksjonelle, haster det ikke så veldig å skifte dem ut. Men noen utskiftninger har det vært, og alle nye skilter foreningen skaffer seg nå, er selvfølgelig av den nye typen.

Av Tor Dalaker Lund

Kongsberg 400 år i 2024: BLI MED OSS PÅ 52 TURER!

- Følg lista på ut.no eller i ut-appen - **Kongsberg 400 år**
- Hver uke kommer 1 ny tur. 52 turer i løpet av 2024!
- Sjekk inn og bli med på i kampen om premier og tilbud!

VELKOMMEN TIL INFOKVELD, der vi viser hvordan du bruker UT-appen og prøver å svare på spørsmål dere måtte ha:

Torsdag 11. januar kl 18.00 på DNT tursenteret i Kirkegata 12



Scan koden og meld deg på lista med en gang!


Velkommen til «Nye DNT.NO»

Da var dagen her for ny hjemmeside i DNT. Den har vært aktiv en liten stund når du får Sti og spor i handa, så mange har nok sett den allerede.

Den nye siden har litt annen oppbygging enn den tidligere, og det som var på den gamle har ikke blitt med over. Så noe info vil være borte, mens andre ting er lettere å finne.

Siden har fokus på deg som bruker av tilbudet vårt. Det skal være enkelt å finne turer som kommer, finne hytteinfo, og det skal være lett å melde seg inn.

Du vil oppleve at du hele tiden øverst har linker og tilgang til DNT.no, mens når du er inne på dnt.no/ Kongsberg, så er valgene i menyen innenfor.



Det kan ta litt tid å venne seg til, men vi håper alle finner både turer og info de ønsker.

PS: For frivillige blir den en egen side, der du må være registrert med mailadresse. Den finner du i bunnen av siden, over det røde feltet.

En frisk skitur

Som mange vil vite, eide Fridtjof Nansen en større eiendom ved Sørkjevatt i Rollag. Sørkje er et ganske stort fjellvann som ligger akkurat nord for der Blefjellryggen ender og stuper bratt ned. Ni somre, fra 1899 til 1908, tilbrakte han og hans familie ved Sørkje.

MEN DET HENDTE at Nansen dro dit på vintertid også. I februar 1900 var han der noen dager sammen med Halvor Kåse fra Rollag.

En dag måtte de dra til bygds for å proviantere. Da de kom fram på bratthenget, så de at det bare var en smal, hard tømmervei ut lia. På begge sider av tømmerveien stod skogen tett. Halvor hogg seg ei gran til å bremse med, men det var tydeligvis under Nansens verdighet, for han satte utfor. Slik beskriver han turen ut lia:

«Og så bar det utfor. Men jeg skulle snart angre stygt på at jeg ikke hadde tatt den granbusken. Det ble mer og mer hengende bratt, og hva jeg gjorde for å bremse, så suste det utover med like stor fart. Jeg satte sne-plog, og red på staven det jeg orket, vred hælene utenfor skiene og satte dem i bakken, men veien var hard og det bar omtrent like fort utfor enten det var på siden eller rett fram. (...)

Lange stykker gikk rett ned i bein linje, og der var det ingen barmhjertighet, På begge sider stod



Skiløpere i Nansens fotspor. Foto: Nina Søia.

småskogen som en mur. (...) Jeg bremsset det jeg var god for, det verket i armene og i enden der jeg red over staven, men utfor bar det i susende fart.

– Til slutt måtte jeg over ende. (...) Halvor kom etter, han skar forbi meg – merkelig som den karen kan greie seg med de gamle furskiene, og uten bindinger. (...) Men ned nådde jeg nå engang jeg og, med hele lemmer og ski. (...) Halvor var nede lenge før på greiene sine». (Språket er forsiktig modernisert).

TDL

På ski fra Ravalsjø til Meheia



Foto: Stein O Rasmussen



Foto: Stein O Rasmussen

En ganske lang skitur ...

Denne turen tar oss med til traktene sørvest for Ravalsjøen, mot det store vannet Eiangen.

Vi starter på velkjente trakter, fra parkeringa ved Ravalsjøen og følger løypa mot Arebuvannet og Holmevann. Midt på den sørlige bredden på Holmevann stikker ei løype sørvestover opp Killingdalen. Den er merka, og det hender den er oppkjørt også.

Vi passerer den forfalne Tjønnaasetra, som ligger oppe på åsen rett øst for Taklåstjønn. Etter å ha forsert Tjønnaåsbekken og ei litt kronglete motbakkeli, er vi med ett oppe i det fineste skilandskap som tenkes kan. Her går vi sørover i åpen furuskog, over flyer og myrer og store vann før vi ender i den nord-vestre vika av Eiangen. Tonebekkfjorden kalles den. Da har vi gått om lag 13 km fra Ravalsjø.

Med gode løyper, godt føre og overskudd i beina er det bare å fortsette over vannet og opp på Leikaråsen og Røysefjell. Da er vi inne på det velpreparerte løypenettet nord for Svanstul, som er så populært blant folk fra Grenlandsområdet.

Det er ikke så lett å finne alternative veier tilbake til Ravalsjø, men den som trivs med litt strabaser og ulendt terreng, greier jo å følge barmarktraseen fra Eiangens østende og over til Vindmosdalen og Ravalsjø. Det er slett ikke usannsynlig at noen har gått foran deg her og gått opp løypa.

Passende kart til denne turen: 'Hjuksebø med Sveinsbufjell' (1 : 25000). Den som går videre sør for Eiangen, vil trenge 'Skien Nord. Valebu-Svanstul. Luksefjell Vest' (1 : 25000).

Tor Dalaker Lund

Den som går på ski fra Ravalsjø om Sveinsbu og Pråmvika til Meheia, vil oppleve et variert og flott skiterreng.

Dersom man har mulighet til å komme av sted ikke altfor seint på fredag, er dette en perfekt helgetur. Litt utpå vinteren kan man komme seg opp til hytta mens det ennå er noenlunde lyst, men det går selvfølgelig an å bruke hodelykt også.

Man må få noen til å kjøre seg ut til Ravalsjø. Det er ca. 4 km og noe over 200 meter stigning opp til Sveinsbu, og løypa er som oftest oppkjørt. Merk at skiløypa tar ut fra parkeringsplassen helt i sørenden av den, altså ikke der sommerløypa går.

Etter en trivelig overnatting på Sveinsbu, kan man begi seg ut i det flotteste skiterreng som tenkes kan. Vi følger løypa vestover til Neråsvannet. Her tar vi av fra den oppkjørte traséen og svinger nordover. (Skilt og merker ved nordbredden av vannet). Denne løypa er ikke oppkjørt, og det hender nok at den ikke er oppgått. Men etter først å ha gått nokså flatt et kort stykke, er det medbakke helt ned til Bjørkeseter. Og hvilke medbakker! Å svinge seg ut de åpne myrene med behagelig styresnø om leggene er jo en utsøkt nytelse!

Videre følger vi veien ned Helvetesdalen til vi kommer til et løypekryss. Vi følger skilting og mer-

king forbi Bjørkeseter og over myrer og småpytter til et nytt løypekryss viser oss veien ned til Kolsjø og tvers over vannet til hytta i Pråmvika.

Fra Pråmvika og nordover til vei E 134 er det flere muligheter. Det enkleste er å gå østover til den ubrøyta veien mellom Raje og Meheia og følge den nordover (Ca. 6-7 km).

En fin variant er å gå tilbake til det siste løypekrysset fra dagen før og følge merkene nordover til Øksne, over vannet og ut til busstopp på E134. (Eventuelt bli henta av en velvillig bekjent på parkeringsplassen nord for Øksne). Man kan selvfølgelig også gå om Kolsjøhyttene, men bilveien er brøytet fram til hyttene.

Den som ønsker å gå over til Kisgruveveien og Saggrenda, kan følge veien østafør Pråmvika sørover til skilte og merkeband leder en inn på Bjørndalsrunden.

Denne turen kan selvfølgelig også gjennomføres på to dager, hvis det er mest praktisk. En normalt trent skiløper går fint fra Ravalsjø om Sveinsbu og Neråsvannet til Pråmvika på en passende lang dag.

Klart: Meheia.

Tor Dalaker Lund

«Å svinge seg ut de åpne myrene er jo en utsøkt nytelse!»



Pråmvika til Meheia passerer vi Karlstjern. Foto: TDL.



Ved Pråmvika. Foto: Ellen Marie Bjerke



Ved Karlstjern. Foto: TDL.



Ferskingkurs på fjellet

16-17. september gjennomførte UN årets første tur. Vi reiste til Vegglifjell, og gikk til Daggrø for gjennomføring av oppstartshelg og ferskingkurs på fjellet.

12 blide ungdommer i alderen 15-19 år la i vei mot Daggrønuten, noen med små lette sekker og noen med store tunge sekker. Gruppen jobbet godt sammen, og vi gjorde mange erfaringer allerede første dag. Vi hadde dårlig vær lørdag, vi fikk oppleve en nydelig stjernehimmel på kvelden, og vi fikk avslutte søndagen med strålende sol.

På fjellet rundt hytta lærte de mer om kartkunnskap, sporløs ferdsel, trygge veivalg og utstyr/bekledning. Inne på hytta lærte de om DNT, hyttelivet, matlaging og samarbeid, og når vi reiste hjem var hytta renere enn på lenge!

Målet med UN er å få ungdommen glad i friluftsliv og gi de en variert bakgrunn som gjør at de ønsker å bidra som turledere for KOT. Kanokurs, førstehjelpskurs, turlederkurs, skredkurs, vintertur, klatrekurs, sykurs og kajakkurs står på årets program. Vi må selvsagt vise frem Knutefjell og en skitur ned Kemnern også! Vi skal besøke Vegglifjell, Blefjell og Skrim.

DNT Ung er klar for å ta imot flere glade turungdommer, og undertegnede ser veldig frem til å fortsette på denne reisen av flotte kurs med disse flotte ungdommene i UN.

Bjørn Inge Aam Verås, prosjektleder UN



Kanotur med Unge Naturtalenter

I høst har Unge Naturtalenter hatt grunnleggende kanokurs. Det ble litt av en helg!

Fredag 13. oktober reiste instruktørene Geir Ølnes, Eirik Winsents og undertegnede til Fossvannet med to hengerer med kanoer og utstyr. Vi skulle egentlig holde til på Kolsjø, men planen ble endret i siste liten pga. værmelding om mye vind. Det var en god vurdering, og ungdommene som kom opp lørdag morgen fikk en nydelig start med teknikk, øving og samhandling i kanoene på Fossvannet. Etter lunsj ved Fossvannskoia ble det bæring, padling, bæring, og så en fin padleøkt ut til Pråmvika.



Før kvelden skulle nytes med taco, var det kameratredning på programmet, med bading i 5-6 graders vann, kun iført ulltøy/vanlige klær. En kul opplevelse! Kulden gjorde sitt til ansiktsuttrykkene var magiske i det ungdommene kom opp av vannet, og latteren satt løst blant publikum. Baderne fikk gå rett inn på en varm hytta og kose seg, stolte over «isbadet» og vel gjennomført kameratredning.

Bålkos, brettspill, kortspill, utelek, og nattbading for noen av de tøffeste stod på kveldsprogrammet! Søndagen øvde vi videre på ulike teknikker, alle fikk prøve seg på å padle alene. Det skal sies at det til tider var krevende padleforhold med vind og

bølger, og samtlige imponerte med pågangsmot og stor utvikling gjennom helga! Vi voksne ble meget imponert over hvordan ungdommene taklet krevende forhold på Kolsjø. Kanotur rundt Kolsjø i nydelig sol, pakking av kanoer på henger, utvask av hytta og en oppsummeringsrunde med mye ros til Eirik og Geir avsluttet en nydelig helg med UN på Pråmvika. Alle har oppnådd padleforbundets våttkort kano grunnkurs med bravur!

Vi ser frem til neste kurs som er førstehjelpskurs, før vi skal på grunnleggende turlederkurs på nettopp Pråmvika i november. Takk for en strålende helg på Pråmvika!

Bjørn Inge Aam Verås, prosjektleder UN



Hytte- bestilling

Vi i KOT bestemte oss for at hyttene skulle på bestillingsløsning før Covid, men under covid fikk vi ekstra strenge regler, og mye av det gikk på bestilling. Nå er vi tilbake der vi tenkte vi skulle være, men har alle fått med seg hvordan det virker i dag?

Hvordan fungerer det på KOT sine hytter i dag?
Du har to valg:

Valg 1: Bestille sengeplass

Da bruker du enten [ut.no](https://www.ut.no) eller direkte i dnt.hyttebestilling.no.

Velg hytte du skal på, velg dato og antall gjester.

De sengene som kan bestilles kommer da opp. Står valget «legg i handlekurv» da er senga ledig og du kan bestille den.

Står det «ikke tilgjengelig på valgte dato», ja da er den opptatt.

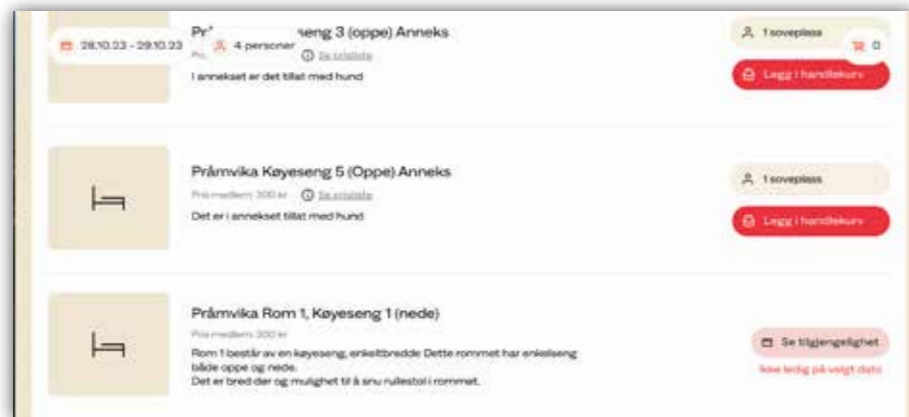
Når du har valgt sengene du ønsker, trykker du på handlekurven og går til registrering og betaling. Da må du logge deg inn og registrere navn, medlemsnummer og annen info. Betaling skjer på nett med en gang.

Du vil da få en mail, og der finner du bekräftelsen. (sjekk gjerne spam om den ikke kommer frem)

På hytta skriver du deg inn i protokollen, og finner den senga du har bestilt.

Senga har du reservert frem til kl 19.00. Kommer du senere enn det, må du ta en seng som er ledig.

Dersom du ikke får dratt på din planlagte tur, kan du avbestille 5 døgn før. Da får du full refusjon. Avbestiller du senere enn dette er det ingen refusjon



fra oss. Da kan du evt. bruke reiseforsikring, om du har blitt syk eller det har kommet anbefalinger om å holde seg hjemme grunnet vær eller annet.

Du har også rett til å flytte bestillingen 1 gang, ønsker du å benytte det, så må du ha dato klar når du ber om flytting. Ta kontakt på kongsberg@dent.no.

Valg 2: Benytte deg av sengene som ikke kan forhåndsbestilles

Du kan fortsatt ta deg en tur i skogen eller på fjellet, stikke innom en DNT hytte og bestemme deg for å bli. På hyttene er det tydelig merket hvilke senger som kan bestilles på forhånd og hvilke som ikke kan bestilles.

Kommer du uten forhåndsbestilling, velger du en ledig seng som ikke har bestillingsmulighet.

Dersom du kommer senere på kvelden enn kl 19.00 og det er ledig senger i rom som kan bestilles, kan du også benytte disse.

Registrer deg i protokollen og betal for ditt opphold som før.

Du betaler enkelt for overnatting på en av disse måtene:

- Vipps
- Appen **hyttebetaling**

Så hos oss er det aldri fullt, alltid plass til en til og du kan selv velge om du vil være sikker på å få en seng, ved å forhåndsbestille. Eller du kan vandre rundt og bestemme deg for å overnatte der og da.

Velkommen til våre hytter!

Ingunn Våer, daglig leder

Lek
deg god
på ski!

Å gå på
ski behøver ikke
alltid å være bortover
i en skiløpe, det å gå
fra start til bål og
tilbake igjen.

Få med deg
søsken, naboer,
mamma og pappa, ta
en tur på fotballbanen
eller skileiken og bruk
skiene på flere
måter.

BARNAS
SIDE



5 TIPS til morsomme leker på ski!

1 Fang halen

Vi kjenner den igjen fra sommerleken, men hvorfor ikke bruke fotballbanen også på vinteren? Ta med dere skjerv eller andre lang ting. Hekt en hale fast på hver deltaker og se hvor mange haler du klarer å få tak i mens du er på ski!

2 Hauk og due

Lag gode spor over en stort område. Velg 2 til å være hauk som står litt lenger bak enn de andre (istedenfor i midten som på sommeren). Så er det førstemann over til andre siden. De duene som blir fanget av haukene er også hauker i neste runde. La avstanden haukene starter fra være nærmere hver gang. Hvem står igjen som siste due?

3 Hinderløype

Alle har staver, men dersom dere bruker stavene til å lage hinder i en rundløype, får dere nye utfordringer. Du må gå uten staver, og du må komme deg igjennom hindrene.

Eksempler på hindere:

- Sett to staver i kors, og gå under
- Sett staver med litt mellomrom og gå siksakk mellom dem.
- Har du noen ringer fra ringspill? Hvor mange ganger må du kaste for å få ringen ned på staven? (kan også bruke frisbee og lage mål av staven!)
- Kast snøball på et tre, treff treet før du går videre

4 Kanonball på ski

Flere av de kjente sommerlekene!

Finn frem ballen til kanonball, og se hvem som blir Kongen!

Bruk en eller flere baller samtidig, og det er om å gjøre å treffe en anne. Det er ikke lov å skøyte med ball! Når du blir tatt venter du på siden og kommer ut på igjen dersom den som traff deg, blir truffet.

5 Saffhopprenn – staffet!

Lag et hopp og ha et hopprenn! Kongsberg har lange tradisjoner for å hoppe på ski, og alt starter alltid med lek!

Lag et hopp en dag snøen er kram. Og kanskje kan denne varianten være morsom nok selv om ikke hoppet er så stort?

Ha farget saft i en stor bolle. (rødt synes ekstra godt i snøen om man søler)

Lag en løype med litt svinger og et lite hopp. Førstemann ut starter i bunnen, gjennomfører løype og kommer ned til neste i bunnen. Så er det nestemanns tur opp. Hvor mye saft er igjen når hele laget er ferdig?

Kan også kjøres som en og en. Da er det om å gjøre å ha mest saft igjen etter sin egen tur.

Tips: Ta med godt med ekstra saft, og noe å måle med!

BARNAS TURLAG: Info om vår aktivitet finner du på facebooksidene våre: @ **Barnas Turlag - Kongsberg**

TURQUIZ

Er du kjent i ditt nærtur-område?



- Hvor står denne skiltstokken?**
 - I krysset nederst i Helvetesdalen.
 - I løypekrysset ved Neråsvannet på Sveinsbufjellet
 - Ved parkeringsplassen ved Ravalsjø
- Hvem eier Kongensdamhytta?**
 - Kongsberg og Omegns Turistforening
 - Kongsberg kommune
 - Statskog
- Hvor ligger Arebuvatnet?**
 - Mellom Ravalsjø og Breiset
 - Mellom Ravalsjø og Breiset
 - Ved Hallhytta
- Hvilken av KOTs merka stier passerer Lokentjern?**
 - Stien fra Bolkesjø til Selsli
 - Stien fra Brånabekk til Nordsetertjern
 - Stien fra Meheia til Pråmvika
- Hvor ligger vannet Pekefingeren?**
 - På Gamlegrendsåsen
 - På Meheia
 - På Blefjell
- Ei mye brukt skiløype passerer Greinene. Hvilken?**
 - Løypa rundt Ravalsjø
 - Løypa fra Ravalsjø til Sørmyrseter
 - Løypa fra Nordstul parkering til Vasshølet
- Hva heter det vannet som ligger like ved Hallhytta?**
 - Halltjern
 - Rundetjern
 - Brennåstjern
- Hva heter det største vannet i Kongsberg kommune?**
 - Kolsjø
 - Helgevann
 - Mykle
- Hvilken turistforening eier Darrebu på Omholtfjell?**
 - Kongsberg og Omegns Turistforening
 - Larvik og Omegns Turistforening
 - DNT Tønsberg og Omegn
- Ei populær skiløype går over Bjørndalsmyra. Hvor er det?**
 - På Sveinsbufjellet
 - Like ved Strutåsen
 - På Gamlegrendsåsen

I den faglige utredelsen om en eventuell utvidelse av Barmen naturreservat finner vi følgende konklusjon:

«(Her fins en) unik konsentrasjon av grovvekst, høyreist furuskog på produktiv blåbærmark. Det finnes ingen kjente områder i Skandinavia som har tilsvarende skog over så stort areal og det er lite sannsynlig at lignende områder finnes».

Og dette er det noen som er imot å ta vare på!

Forfatteren Arne Garborg bodde noen år ved Savalen i Østerdalen. Naturen her er helt annerledes enn på den skogbare Jæren der han vokste opp, men likevel...:

«Det er selskap i skogen; det er visst»

«Ja. Han er liksom - . Han stend her so logn og trygg ikring stogo og susar og syng og er med i dette live vårt . . . og so er der det gode ved skogen at han aldri segjer noko; ikkje bryr oss med snakk; ikkje bed oss til middagar der ein skal vera elskverdig og snakke politik og kvinnesak og døme bøkar. . . Han berre stend der og susar, han, og tenkjer på sitt, og læt oss tenkje på vårt; tegjer til alt og liksom forstend alt . . . ein vert glad i skogen».

Mot slutten av 1800-tallet ble det stadig mer populært å gå tur på ski, og kveldsturer med fakler ble også vanlig. Noen ble tydeligvis urolige for hva dette kunne medføre: «Vi maa dog vel vogte os for, at ikke Skiturene, specielt i Kristiania Omegn, skal blive Skiture kun i Navnet, medens den egentlige hensigt er at faa sig en glad Aften med Kortspil og Drik i en stue oppe i Nordmarken og Sørkedalen, eller hvor det nu er». (Fra Laurentius Urdahl: Haandbog i Skiløbning (1893)).

TDL

SVAR PÅ TURQUIZ
 8 - 10 riktige: Du er svært godt kjent! Imponerende!
 6 - 7 riktige: Du er ganske godt kjent. Absolutt godkjent!
 4 - 5 riktige: Dette er vel litt tynt? Finn fram kartet, eller ta en tur!
 2 - 3 riktige: Dette er nærmest pinlig...
 0 - 1 riktige: Dette er direkte flaut!

SVAR

Mot en tillitsvalgt:

Marit Johansen

Marit er leder i KOTs valgkomité, der hun har vært med i snart seks år. Valgkomiteens oppgave er å sørge for at vi har nok frivillige til å drifte foreningen, i hyttestyrer, turgrupper mm.

Hvordan jobber dere i valgkomiteen?

Vi er tre stykker i valgkomiteen, som møtes regelmessig i månedene før årsmøtet. Arbeidet går ut på å holde orden på lista med frivillige, sende meldinger, mailer eller ringe for å sjekke om folk tar gjenvalg, eller for å rekruttere nye frivillige. Vi får god hjelp fra kontoret til bl.a. å rekruttere nye frivillige.

I KOT tar mange tar gjenvalg år etter år. Mange grupper er flinke til å finne nye medlemmer selv. Noen nye frivillige tar selv kontakt med oss eller kontoret, og da finner vi en passende oppgave til dem.

Nå trenger vi flere nye til hyttestyret på Sørmyrseter. Så ta kontakt hvis du vil engasjere deg på den fine plassen!

Hva gir det deg å ha tillitsverv i turistforeningen?

Jeg har vært medlem i DNT i snart 40 år, og synes at jobben vi gjør med å tilrettelegge for friluftsliv for alle er veldig viktig.

For meg som ikke er noen villmarkens datter er det så trygt med merka stier og trivelige hytter rundt omkring. DNTs arbeid med naturvern og bærekraft

DNT arrangerer turer, og de ledes av turledere. De har både gjennomgått kurs og har sine instruksjoner å følge. Men de er sannsynligvis glade for at deres oppgaver og ansvar på turene er noe annerledes enn den instruksjonen som gjaldt for turistforeningens førere for vel 100 år siden: «Føreren maa altid være høflig likeoverfor den reisende og efter bedste evne sørge for hans bekvemmelighet og sikkerhet. Han er pliktig

TDL



er også viktig for meg. Og som lærer er jeg glad for innsatsen som gjøres for barn og ungdom, og for at DNT tilrettelegger for skoleturer og å bruke naturen som læringsarena.

Jeg ønsker å bidra med mitt i dette arbeidet. Jeg synes også at jeg har lært mye om nærområdene, og det å drifte en stor forening ved å ha dette vervet.

Har du en vintertur å anbefale?

Som hundeeier setter jeg stor pris på labbeløypene i Kongsberg. Stiene i Storåsen er en favoritt. Det er fint å kunne gå tur i skogen uten å vasse i snøen, eller å ødelegge skiløyper. Supert med et så godt tilbud som er lett tilgjengelig.

Hvis jeg skal spenne på meg skiene, så foregår det som oftest i områdene rundt hytta mi på Søre Vegglifjell. Der liker jeg å ta på meg fjellskia og gå utenfor de oppkjørte trikkeskinnene (skiløypene). På vei mot Sørkje (Fridtjof Nansens paradiset) tar jeg turen opp på Velebufjellet for å nyte utsikten.

til at bære den reisendes randsel eller rygsæk inntil en vekt av 12 kg under almindelige bræoverganger og fjælvandringer; ved vanskelige fjeldbestigninger dog kun det halve. Føreren er ansvarlig for det tøy som betroses ham, dog ikke for værdisaker, som dette inneholder utover sedvanlig turistutstyr, eller for tap som opstaar ved uheld, der ikke kan lægges ham til last.»



Perlemor over Bletoppen

Ved Bletjønnan på vei til Sigridsbu. F.v. Mathilde Røsholt, Anders Røsholt og Sigrid Nørdsti-Rogstad.
Foto: Knut Rogstad.

Kongsberg og Omegns Turistforening



Ny nettside:
dnt.no/kongsberg

Kongsberg og Omegns Turistforening (KOT) har over 2.500 medlemmer. Foreningen har et utstrakt rutenett fra Skrimfjella i sør til Hardangervidda i nord. KOT eier og driver åtte hytter som ligger på **Vegglijfjell, Blefjell, Baklifjellet, Sveinsbufjellet, Skrim og ved Kolsjø**. Foreningen har flere aktive turgrupper. Foreningen har over 150 tillitsvalgte som sørger for blant annet et variert turtilbud til alle aldersgrupper, hyttestyre på alle våre hytter og merking og rydding av stier og ruter, kursing m.m.

Kongsberg og Omegns Turistforening holder til i DNT Tursenter, Kirkegata 12.

Hjemmeside: dnt.no/kongsberg

Telefon: 912 40 477 | **E-post:** kongsberg@dnt.no

Postadresse: Pb. 891, 3606 Kongsberg

Bankgiro: 229109 08050




Kongsbergturistforening



Kongsberg og Omegns
Turistforening

 Grasrotandelen



Støtt KOT med
tippekronene dine!
Org.nr.: 881072262