

STI OG SPOR

VINTER
2022/23

MEDLEMSBLAD FOR KONGSBERG OG OMEGNS TURISTFORENING

- «Ungdommen og foreldre», s. 2
- Pent brukt på tursenteret, s. 3
- På tur med brodder og piggsko s. 4
- Gapahuker, s. 7
- Fredelige skiturer fra Øksne, s. 8
- På ski til Pråmvika, s. 9
- Unge Naturtalenter, s. 10
- Grunnkurs kano! s. 12
- Innsiderapport fra Merkekomiteen, s. 13
- Turquiz, s. 14
- Møt Lene, s. 14
- Barnas side, s. 15
- DNT Ung, s. 16

Kongsberg og Omegns Turistforening





Ungdommen og foreldre og litt om allemannsretten

Lykkedagen. Minner fra en dag i august. Minstemann på 15 år stormer inn døra. 'Jeg har vært i skogen' sier han - 'Ok?' Svarer jeg og tenker (åh så herlig at han ikke har sittet inne og spilt hele dagen). 'Ja vi var ute med sykklene. Syklet opp til Sachsen og badet ved dammen der.'

'Åh, da hadde dere det sikkert gøy, men var det ikke kaldt?' (...hertet mitt hopper av glede og lykke, har minstemannen oppdaget turgleden?...)' 'Ja det var bare helt herlig ute i dag' - og vet du hva, mamma? Vi bada naken. Gjorde dere det? Sier jeg og tenker (gud, håper ikke det var noen familier i nærheten som følte seg støtt og anmelder gjengen) Jada, svarer minstemann. Men det vare bare to av oss som turte, sier han og smiler. (Nemlig, tenker jeg, de trenger nok noe å prøve seg på...).

'**Kanskje** du kan være med på Unge Naturtalenter neste år?' sier jeg. 'Nja, svarer han, men jeg prøver heller først på egen hånd. Og vi har jo lært å sette opp telt og sånt av dere.' (Nja, tenker jeg, han kunne jo prøve for det). Jaja, sier jeg. Men du mamma, spør minstemann. Men det teltet ditt, kan ikke jeg låne det en gang, da kan jeg prøve meg? Ja, så klart, sier jeg og tenker (oj det dyre turteltet mitt)

... Men jeg svarer jo: Dét teltet? Ja så klart - det er bare å dra ut på tur.

Kjenner på lykken over at barna fortsatt kan oppleve tur og natur, og at vi i Kongsberg og omegn har så mange turmuligheter i nærheten. Og så kjenner jeg som så mange andre også på ansvaret og plikten til å forsvare turmulighetene Blefjell og Skrim og ikke minst Knutefjellet. Plikten til å si fra for å sikre allmennhetens behov. For vi er mange som er glade i tur og natur. Og allmennhetens behov og rettigheter er lovfestet. Dét må vi huske mens vi som samfunn bygger ned og stenger områder for tilgang. Og så får vi som er turfolk huske allemannsrettens plikter også. Privat sone og dovett er stikkord.

Men dette kan vi jo - ikke sant? Riktig god tur!

«Vet du hva, mamma? Vi bada naken.»

Sandra Lein
Styreleder
i KOT



STI OG SPOR gis ut to ganger i året av Kongsberg og Omegns Turistforening. Neste utgave kommer i juni. Forsidefoto: Mot Pråmvika, Ellen Marie Bjerke

Redaktør og grafisk form: Mette Martinsen
Redaksjonsmedarbeider: Tor Dalaker Lund
Trykk: Eiker Trykkeri AS. Opplag: 1.700



Nytt fra tursenteret

Vi har endel utstyr som lånes ut, kom innom oss for å låne:

- Hengekøyer ● Fraktepulk ● Truger ● Lavvo ● 3 manns telt ● Enkle liggeunderlag

Røde Kors Kongsberg har etablert en flott utlånssentral der du kan finne flotte ting å låne til blant annet turer.

Ta gjerne en titt på utlånssiden deres på facebook: <https://www.facebook.com/groups/268377374515813/>

SENIOR TURGRUPPE

Senior Turgruppe har ingen nedre eller øvre aldersgrense. Fast turdag er torsdag!

Vi arrangerer spennende og regelmessige turer i nærområdene. Turprogrammet vil ligge ute på hjemmesiden og facebook. Vi arbeider aktivt for å få flest mulig pensjonister og andre interesserte med på turene. I områder hvor lokalhistorie og botanisk og geologisk kunnskap er interessant, skaffer vi lokale guider. Alle turene går med privatbiler fra Baneveien kl. 10. Turene er gratis. Ingen påmelding.



Tursenteret satser på gjenbruk og videresalg!

Vi har i lengre tid hatt et vippsstativ, dette ønsker vi at enda flere skal finne!

Her kan du selge dine turklær som du ikke lenger bruker!

De må være hele og rene, prisen bestemmer du selv, og vippsen kommer direkte til deg.

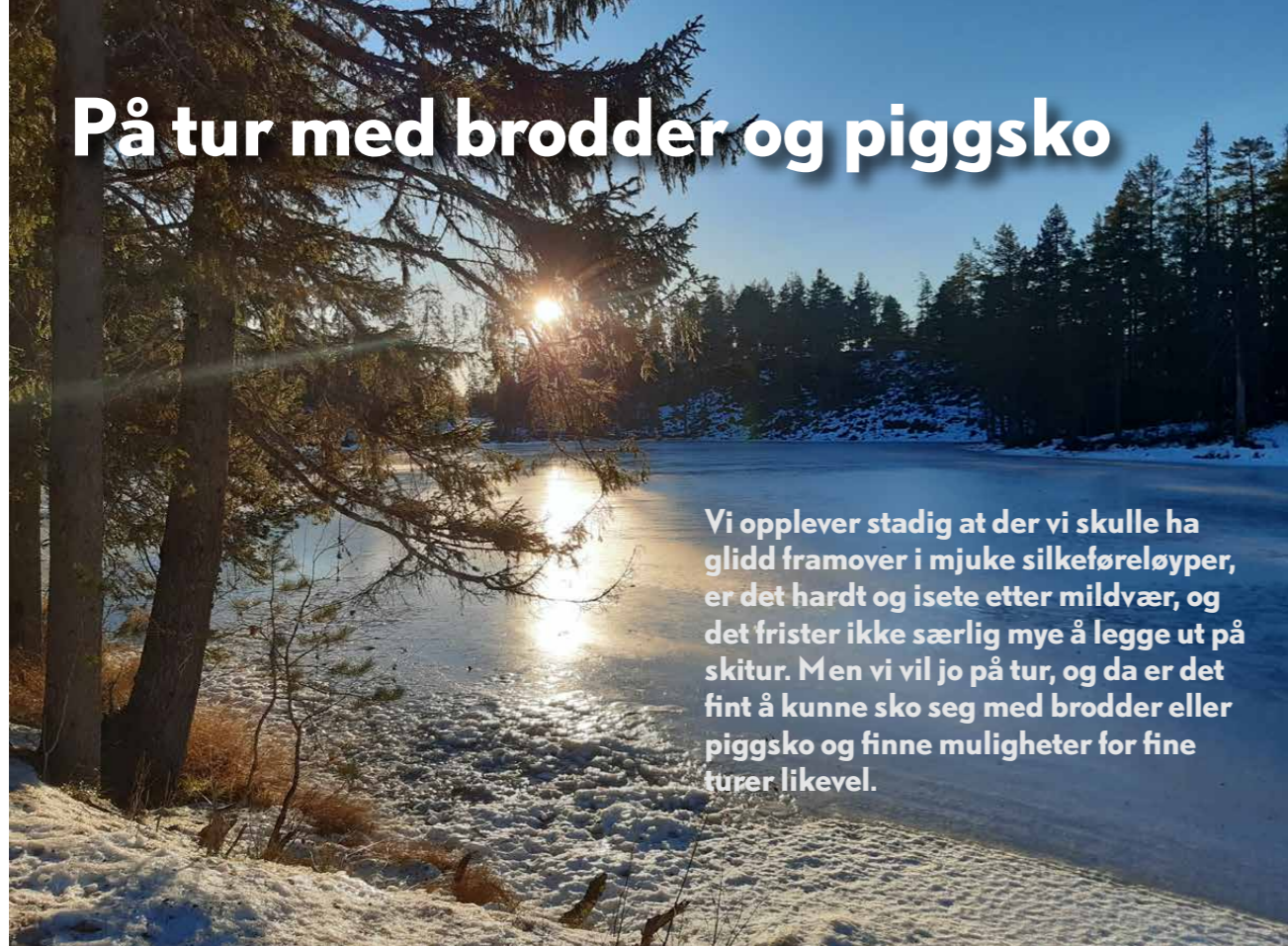
Foreningen tar 10 kr per henger.

Mer og oppdatert informasjon får du på kongsberg.dnt.no eller ta en tur innom DNT Tursenter i Kirkegata 12. Tlf. 912 40 477 e-post: kongsberg@dnt.no.



Turer og aktiviteter

På tur med brodder og piggsko



Vi opplever stadig at der vi skulle ha glidd framover i mjuke silkeføreløyper, er det hardt og isete etter mildvær, og det frister ikke særlig mye å legge ut på skitur. Men vi vil jo på tur, og da er det fint å kunne sko seg med brodder eller piggsko og finne muligheter for fine turer likevel.

Ormetjern.

Brøyta skogsbilveier er ofte fine å gå på, og også andre veier med minimal biltrafikk gir gode turmuligheter. Her skal vi se på noen av de mulighetene som fins i traktene rundt Kongsberg.

På sommerstid er traktene ved Øksne og Kolsjø svært populære, men de er verdt et besøk om vinteren også, med muligheter for fine skiturer. Men når det er piggskoføre, er det en fin tur å gå veien de drøye tre kilometerne fra Øksne parkering inn til Kolsjøhyttene.

Nordover fra Meheia går det to veier mange kjenner – som begge går inn til Barmen og videre nord for Helgevann. Ca. 13 km vest for Kongsberg tar Barmsveien av mot nord, og etter ytterligere halvannen kilometer er vi ved Brånabekk. Her er det plass til å sette fra seg bilen, og så er det bare å legge i vei til fots videre innover. (Ca. 7 km til Barmen).

Først får vi et ganske langt stykke med motbak-

ke, og vil man slippe det, er det bare å kjøre noe videre og parkere ved Søget. Videre derfra er det lett og fint å gå. Etterhvert passerer vi fine vann: Villingbuvannet, Mevann og Tuvetjern. Ved Barmen svinger veien vestover – nord for Jordestjern og Helgevann. Vanligvis er det greit å gå opp Tysjådalen til fylkesgrensa. Derfra er veien som oftest ubrøyta.

«Etterhvert passerer vi fine vann: Villingbuvannet, Mevann og Tuvetjern.»

Litt lenger vest på Meheia, omtrent der 60-sona slutter, tar Heiaveien av mot høyre. Kjør den opp under den flotte jernbanebrua og videre til man finner et sted å sette bilen. Som oftest er det plass ved informasjonstavla for skytefeltet. Ikke ta veien til venstre i første kryss, men følg veien videre forbi Sandtjern, Sandtjernsplassen, Ormetjern og etter hvert langs Tuvetjernsbekken og inn på den nettopp beskrevne veien fra Brånabekk.

Nærmere Notodden, omtrent ved fylkesgrensa, tar 'Høymyrvassveien' av til venstre. Vi kjører noen



Villingbuvannet.



Tuvetjernsbekken.



Øysteinstul stasjon.

få svinger oppover til vi kommer til en parkeringsplass. Veien videre er stengt med bom. Vi følger veien videre til fots, i åpen furuskog.

Etter hvert kommer vi inn i Heia hyttefelt, og har vi lyst på noen avstikkere fra Høymyrvassveien, kan vi gå både Primtjønneveien og Løyndfiskveien. Snart passerer vi det flotte Høymyrvannet, og kan fortsette videre ned mot Øysteinstul, som har vært sommerstule for gården Tinne. Da har vi gått om lag fem kilometer.

Hvis vi fortsetter nedover, kommer vi etter ytterligere en kilometer til Øysteinstul stasjon. Den ble bygd i 1920 i forbindelse med åpninga av jernbanen fra Kongsberg til Hjuksebø. Den ble uten bemanning i 1968 og ble helt nedlagt for persontrafikk i 1989. I 1950 – og 60-åra gikk det svært populære

skitog fra Skien og Notodden. Enkelte helger kunne så mange som to tusen skiløpere komme med skitoget og gå innover mot Breiset og Sveinsbufjellet.

Det fins en annen vei inn til Øysteinstul stasjon. Da må vi fortsette vestover på veien mot Notodden. Like før Elgsjø er det en liten parkeringsplass, og en vei tar av sørover. Dette er en populær turvei for folk fra Notodden – både sommer og vinter. Vi følger veien sørover og får umiddelbart flott utsyn over Elgsjø. Ganske snart kommer vi til et veikryss. Veien til høyre er brøyta bort til setra Velen, og en avstikker dit fører en over brua mellom de fine vanna Øvre og Nedre Veletjønn. Velen var vårstule for Tinne, før de flytta buskapen til Øysteinstul. I august flytta de tilbake til Velen igjen.



Foto: MM



Turkort med rutebeskrivelser får du på DNT Tursenter.

Gå tur i labbeløypene!

Labbeløyper med turkort:

- **Langs Lågen vest – Skavanger**
- **Fauleplass / Langevannstoppen**
- **Tangentjern – Haus Gabelåsen**
- **Gamlegrendåsen nord / Stertebakkंगा**
- **Langkjenntunet – Stalsbergjern**
- **Storåsen – Beckerkjøkkenet**
- **Rundetjern – Barbrokollen**
- **Lågen Øst**
- **Laugerudmoen**
- **Storåsrunden**

Beskrivelser av labbeløypene:
<https://kongsberg.dnt.no/labbeløyper/>
 eller på turkort.
GOD TUR!



Rundetjern.



Ved Skavhogga.



Gapahuker

I Store norske leksikon defineres gapahuk slik: «Gapahuk er et enkelt ly mot uvær i form av to vegger og skråtak fra bakken og opp. Det er helt åpent foran mot den siden hvor en tenner bål.»

DE OPPRINNELIGE GAPAHUKENE var enkle byggverk satt opp av materialer man fant på stedet, som busker og granbar, og det var sjelden tenkt til langvarig bruk. Dagens gapahuker er reine luksusvillaene i forhold der de ofte er bygd av fint laftetømmer og med benker og brisker.

Mange turgåere setter stor pris på alle gapahukene som nå fins rundt omkring. I regn og vind er de fine og lune rasteplasser, og i flere av dem er det fullt mulig å overnatte i sommerhalvåret med et liggeunderlag og en god sovepose. Ekstra attraktive turmål blir mange gapahuker fordi de har så fin beliggenhet – ofte med flott utsyn over et vann.

Her skal vi omtale noen av de gapahukene som fins i Kongsbergs nærområde.

Ved Korsveien, like ved Korset, ligger en gapahuk med praktfullt utsyn over Kongsberg by. Med sin beliggenhet ved en vei der mange går, og ved



Ved Trytjern.



Ved Korset.

en attraksjon som Korset, er det naturlig at denne gapahuken er populær og mye brukt.

Ved østbredden av Øksne, ganske langt nord i vannet, har Statskog forholdsvis nylig bygd en flott gapahuk. Den ligger nær vannet, solvendt og med fint utsyn mot furuåser og Fjellstulfjellet.

Ved Trytjernsør for Saggrenda har Bjørndalsrundens venner satt opp en gapahuk. Den ligger midt i et flott turterreng med glissen furuskau, myrer og flere fine tjern; og fra gapahuken ser man utover ett av dem. Det er greit å gå hit fra Kisgruveveien.

Et par små kilometer mot nord, i nordenden av Sleikebekkdammen ligger også en fin gapahuk, oppført av grunneier med hyggelige oppfordringer om å nyte gjestfriheten. Den enkleste måten å komme hit på er å gå opp den traktorveien som tar av mot vest fra Kisgruveveien like før bommen.

Hvis vi vil dra litt lengre vekk, så ligger det flere fine gapahuker i området nord for Elgsjø – i Lisleheradmarka. Her skal vi omtale en av dem, den som ligger ved tjernet Skavhogga. For den som kommer fra Kongsberg, er det greiest å stoppe ved kaféen ved Elgsjø og følge den merka stien mot Tovestul. Derfra kan man enten gå veien videre nordover eller stien som tar ut fra setra. (Se «Meheikartet»!). Vi passerer et sted som kalles Tore Brodden – etter en mann som frøys i hel her tidlig på 1800-tallet. Vi følger veien en snau kilometer videre til vi ser tjernet Skavhogga ned til venstre for oss. Nede ved vannet finner vi en stor sti som leder oss bort til gapahuken. Også denne har fint utsyn over vannet, dessuten er det den eneste gapahuken jeg har vært i som er utstyrt med en Jøtulovn!

Men det er flere: Vi finner gapahuker ved Hanibalbakken, ved Kongens dam, på Heistadmoen, på Kongsgårdsmoen – og sikkert noen til.

Tor Dalaker Lund (tekst og foto)

Etter en eventuell avstikker til Velen, fortsetter vi videre sørover. Her er det veldig åpent etter omfattende hogst. Etter om lag 4 km fra parkeringa, er vi framme ved Øysteinstul stasjon. Med litt planlagt samarbeid er det greit å få til en tur fra Høymyrvassveien om Øysteinstul stasjon til Elgsjø (eller omvendt).

Jeg vil også gjøre oppmerksom på et par fine muligheter fra Dunserudhagan opp for Darbu. Herfra går det to veier. Den ene – Hestedalsveien – går vestover (stort sett) og stopper der den møter skiløypa fra Kjennerudvannet til Hallhytta. (Ca. 4 km) – Den andre veien heter Løkenveien og går først rett nordover før den svinger vestover og ender ved Hallhytta. (Ca. 5 km).

Det fins selvfølgelig skogsbilveier som kan være brøytet i enkelte perioder på grunn av hogst eller av andre grunner. For eksempel hender det at veien fra Steingrunnvannet på Meheia sørover mot Pråmvika og Raje er brøytet. Det er jo flott å gå sørover forbi Karlstjern. – Like forbi kaféen ved Elgsjø tar en vei av til høyre som går nordover langs det store vannet Vassenden. Her kan det også hende at veien brøytes. (Men undertegnede har gått der uten at veien har vært brøytet, men da har det vært et hardt skuterspor i veien).

Kart: «Turkart Meheia» og «Turkart Eiker Vest».

Tor Dalaker Lund (tekst og foto)



Fredelige skiturer fra Øksne

Har du gått litt trøtt av å gå fire i bredden i velfriserte spor? Og syns du at noen ganger kan det bli vel mange halsende skiskøyttere som har det enormt travelt og freser i vei både forfra og bakfra?

KUNNE DU TENKE DEG å gå på ski i løyper oppgått av skiløpere, i et område der du får muligheten til å oppleve en viss ro, der du kan fornemme furuskogen, bjørkene og det innbydende myrlandskapet noenlunde uforstyrret? Om du i tillegg ikke er spesielt opptatt av bratte motbakker og ditto medbakker, da skal du starte skituren på parkeringsplassen ved Øksne.

Veien er vanligvis brøytet inn til Øksne, og det er også god plass til å parkere. Ved parkeringsplassen viser KOTs skiløpeskilt at her er det flere muligheter. Herfra kan du gå både til Kolsjø, Pråmvika, Bjørndalsseter, Breiset og Sveinsbu; eller du kan ta en kortere rundtur. Det er selvfølgelig fint å kjøre



ned på Øksne og så gli sørover vannet. Rett sør for noen små øyer i Øksnes sør-østre vik tar ei merke løype av. Skilter på den venstre bredden viser riktig vei. Følg denne løypa og du kommer etter hvert inn i et åpent, lettgått og vakkert myrlandskap. Etter om lag en kilometer kommer du til et løypekryss med skilter. Der kan du fortsette i samme retning og ta ned på Kolsjø og krysse over til Pråmvika. Følger du veien like øst for Pråmvika en drøy kilometer sørover, kommer du til KOT-skilter. Der kan du ta rett østover noen få hundre meter til du er inne på det oppkjørte løypenettet sør for Saggrenda.

Men tilbake til krysset sør for Øksne. Følger du skilting mot Breiset og Sveinsbu, kommer du etter hvert forbi Bjørkeseter og til et løypekryss nederst i Helvetesdalen. Da har du gått drøyt 5 km fra parkeringsplassen. Har du nå gått på deg varme og motbakkelyst, er det bare å følge merkinga opp dalen. Kommer du deg helt opp til Neråsvannet på Sveinsbufjellet, har du steget om lag 270 meter fra Øksne (og plussa på ytterligere 5 km).

Men vil du fortsette turen uten å tilbakelegge altfor mange høydemeter, kan du følge veien som går på vestsida av Øksne tilbake til bilen. Den er vanligvis ikke brøytet.

Dersom det er overvann på Øksne, er det lurt å gå denne veien innover også. Da kan du ta av like sør for Øksne og følge en smal, ubrøytet vei til du støter på den merke skiløypa som kommer fra Øksne.

Alle løypene som er omtalt her, er inntegna på kartet "Meheia".

Tor Dalaker Lund (tekst og foto)

På ski til Pråmvika

Den som skal gå på ski til Pråmvika har flere muligheter. Her er de viktigste:

- **Når veien er brøytet:** Fra Kolsjøhyttene: Ca. halvannen kilometer sørøstover Kolsjø. Denne løypa blir sannsynligvis merke med kvist.

- **Fra Øksne:** Gå sørover Øksne, ta inn i den østlige vika. Rett sør for noen små øyer tar ei merke løype av. Skilter ved nordbredden av Øksne. Følg merkinga til bredden av Kolsjø. Så rett østover til hytta. Sannsynligvis merke med kvist over vannet. (Ca. 4 km).

Merk! Disse løypene må bare brukes når isen er 100 % sikker!

- **Fra Meheia:** Følg veien sørover. Den er vanligvis ikke brøytet, men det er sannsynligvis skiløype der. (Ca. 6 km).



Foto: Ellen Marie Bjerke

- **Fra Raje:** Følg veien nordover fra Heivannet. Ofte løype på veien. (Ca. 7 km).


- **Fra Saggrenda:** Bil til bommen i Kisgruveveien. Følg den oppkjørte Bjørndalsrunden om Slåttemyrsetrene og til skilt viser til Pråmvika. Merkeband leder rett vestover et par hundre meter til veien mellom Meheia og Raje. Derfra kort vei mot høyre (nordover) til Pråmvika. (Ca. 7,5 km).

TDL

Skiløypa fra Selsli til Sigridsbu

De som vil gå på ski fra Selsli til Sigridsbu, har til nå fulgt Knuteløpstraséen fra Selsli til Mjaugetjønn. Men nå er starten på Knuteløpet flytta fra Mjaugetjønn til Søstrene Storaas Hotell ved Buvannet. Fra der den nye løypa kommer inn på den gamle traséen og ned til Mjaugetjønn, vil løypa fremdeles bli vedlikeholdt av KOT med merking og rydding.

Veien videre mot Blefjell har vært tydelig prega av eldre tider, fra før veiene kom opp på fjellet og fra den gang det var skitrekk fra Mjaugetjønn og opp på Heimstulfjellet. Flere løyper førte fra Bolkesjø og Mjaugetjønn og mot Søtdalskrysset og Søtdalsstulen. Noen av disse har blitt lite brukt de seinere åra, og KOT forenkler nå løypesystemet inn mot Blefjell. Ved Mjaugetjønn, der Bolksfjellvegen tar av, vil det nå settes opp et skilt med teksten: «Skiløype til Blefjell. Følg veien». Så er det bare å følge veien en halvti-



mes tid til der den ender. Som oftest vil man kunne gå på ski på denne veien. Fra enden av veien går det ei skiløype som ofte blir oppkjørt. Den vil KOT merke. Dette er ei gammel, veletablert løype som mange kjenner. Den går innover Bolksfjell i åpent og lettgått terreng forbi Kransekollsteinen til Søtdalskrysset. Derfra er det bare å følge de velkjente løypene videre mot Vasshølet, enten man går om Sørstul eller følger den løypa som går direkte mot Vasshølet. Fra Vasshølet til Sigridsbu ble det tidligere alltid kvista løype til Bletoppen og Sigridsbu, men siden det til tider er rasfare i dalsøket inn mot Bletporten, kvistes det ikke nå lenger. Men vanligvis er det oppgatte løyper både til Bletoppen og til Sigridsbu. Har ingen gått der før deg, bruk kartet. Der er de naturlige løypetraséene inntegna.

TDL



Fersking i fjellet!

Denne høsten startet vi tredje runde med Unge Naturtalenter. Unge Naturtalenter er et lederutviklingsprogram og gratis friluftslivstilbud for ungdom i alderen 15-17 år. Det er tilsammen ni flotte ungdom som er påmeldt dette skoleåret. Den første helgeturen gikk til vakre Blefjell og Sigridsbu.


VI MØTTES TIDLIG lørdag morgen på Nordstul parkering. Her hadde vi ferdaråd og fordelte felles mat og utstyr. Vi hadde på forhånd diskutert hvilken sti vi skulle følge opp til hytta. Det finnes flere fine merka sommerløyper til Sigridsbu. Vi valgte å gå via Sudstul, opp forbi Surløytenuten og videre opp Langedalen. Å gå til Sigridsbu fra Nordstul er ingen super lett tur, vi logget hele 517 høydemeter. Det ble mange pauser og lunsj underveis. Vi fikk øvd på bruken av kart og kompass og telte både topper og daler langs stien.

VEL FREMME så fristet fjellvannet ved hytta utrolig mye. Så en etter en kastet seg uti. Noen badet til og

med lenge. Det ble sagt at vannet var glovarmt, men det stiller jeg meg heller tvilsom til.

OPP FRA NORDSTUL hadde alle ungdommene fraktet hvert sitt egg - helt uten forpakning. Noen hadde lagt egget sitt i kartmappen, ikke lurt! Det knuste før vi var i Langedalen. Andre hadde lagt egget sitt i hoftebeltelommen på sekken. Det var heller ikke lurt, det knuste allerede før vi var kommet ut av tregrensa. Noen egg overlevde hele turen opp til Sigridsbu og der startet del 2 av eggeløpet. Hvem kan kaste egget sitt ned fra taket uten at det knuser? Vi måtte ha noen regler - det var kun lov å bruke det man fant i naturen, og maks én ting fra sekken sin. De fleste valgte derfor en pose. Som de fyllte med gress, eller strå, eller siv. Rundt og rundt egget ble det surret. Noen blåste også posen sin opp, slik at den kanskje fungerte som en fallskjerm. Så ble det kastet. Først på gresset, men ingen egg knuste! Da måtte en ny runde til, denne gangen med sikte på en stor steinblokk. Vi kunne endelig kåre en vinner! Det viste seg at himla masse siv var susen. Og premien? En pakke med godis!

Kvelden ble brukt til matlaging, undervisning,



spill og kos. Ungdommen hadde selv valgt menyen og det ble selvsagt taco. Deretter litt undervisning om orientering og bruk av sartto, men i en varm og bekvem hytte ble det snart klart at tid for undervisning var over. Så i stedet ble kortstokkene funnet frem og jeg lærte meg å spille idiot med dusinvis med nye regler. I tillegg lærte jeg å uttale stedsnavn i Kongsberg riktig og kan dermed kanskje gli litt mer ubemerket inn som utenombys fra.

JEG LOT UNGDOMMEN få velge om vi skulle stå opp tidlig og gå på lenger tur til Bletoppen på søndag formiddag, eller sove lenge og gå en kortere tur til den nærmeste toppen på Sigridsfjell. Uansett tur så ville vi få gode læringspunkter under orienteringen. Gjøtt hva ungdommen valgte? På tross av værmelding med tåke og duskregn så ble det jammen meg tidlig start og tur til Bletoppen. Ungdommen nå til dags altså! De holder høy kvalitet. Vi brukte kart og kompass aktivt for å finne veien frem og tilbake, i tillegg gikk vi rett frem på kompasskurs og klatret både opp bratte skrenter og kløyv ned noen snille

«Ungdommen nå til dags, altså! De holder høy kvalitet.»

stup. Når man er ungdom trenger man ikke å gå rundt noe som helst!

DERETTER VAR DET PÅ TIDE og vaske og rydde oss ut av hytta og takke for oss. Vi ruslet sakte ned mot Sigridstjønn og en tilrettelagt bål plass. Her laget vi et lite fjellbål og varmet ostesmørbrødene vi hadde med oss. Jammen smaker all mat mye bedre utendørs. Så suste vi nedover mot Nordstul, vi gikk den sørligste sommerløypa ned slik at vi fikk en flott rundtur. Vel nede i barskogen, Blefjell sitt varemerke så satte vi ytterligere opp tempo slik at vi kom i mål akkurat fem minutter før hentetid og rakk dermed en kjapp avslutning og oppsummering før vi ble hentet og vendte snuten hjemmover.

*Beste hilsen Maria B. Jonsson, som kommer utenombys fra og lærer seg Kongsberg og omegn å kjenne - litt bedre for hver uke som går!
Prosjektleder for Unge Naturtalenter i Kongsberg og Omegns turistforening.*

Unge Naturtalenter

Kongsberg og Omegns Turistforening





Grunnkurs kano!

I høstferien reiste vi i Unge Naturtalenter til Sønstevatn for å gjennomføre et grunnleggende kanokurs.

Vi møttes tidlig lørdag morgen ved Ertstjørn parkering og gikk derfra og inn til en helt fantastisk fin leirplass med utsikt over store deler av Sønstevatn. Her satte vi opp lavvoene og en stor tarp som skjermet leirplassen vår. For jammen var det kjedelig vær! Det regnet og blåste og var ganske så ufyseelig. Allikevel fikk vi noen fine timer på vannet og lærte oss både å padle effektivt fremover, bakover og sidelengs.

Det ble også satt i gang flere artige leker, blant annet første mann til å fange en appelsin og nappe halen. Ungdommen hadde mye konkurranseinstinkt og da måtte det jo gå litt galt, plutselig tipset en i vannet og tok seg et ufrivillig bad. Hen påstod at det var ganske så deilig vann og det ble en heller udramatisk hendelse. Det betydde kanskje at vi var ferdig med vannaktiviteter for dagen.

Vel oppe på land laget vi bål og fikk tørket litt klær. Så var det tid for ulike aktiviteter og hygge. Vi laget smakfulle laks med grønnsakspakker til middag og inmari mislykka brownie i appelsinskall

til dessert. Dette var tredje gang jeg prøver meg på denne desserten, er det egentlig mulig å få den til bra?

Det ble en ellers ganske så regnfull natt, men så, litt før vi hadde frokosttid så klarnet det endelig opp. Solen kikket frem over Sønstevatn og det ble en fantastisk fin søndag! Vi padlet en lenger tur på vannet og øvde videre på alle de forskjellige takene vi hadde lært. Vi krysset land og dro forferdelig tunge kanoer gjennom lyngen og vi hadde en liten pustepause på en søt liten øy! Deretter ble det en lenger lunsj før vi var klare for redning. Her måtte vi alle tippe kanoen vår én etter én og også øve på å tømme kanoen for vann og klatre oppi igjen. Jammen gikk det fint det også! Stolte var vi når vi stod der og fikk utdelt våre våttkort med det fine lilla grunnkurs kano oblatet.

Så var det bare å rydde camp og rusle tilbake til parkeringen. Takk for oss, fineste Sønstevatn!

*Beste hilsen Maria B. Jonsson,
Prosjektleder for Unge Naturtalenter
i Kongsberg og Omegns Turistforening*



«Ååh, så bra at du merker for oss!»

«Hei, dere har litt av en jobb, tusen takk!!»

Det mangler ikke på go'ord når vi er ute og merker løyper, sommer som vinter. Folk er tilfreds med oss i merkekomiteen, som tilbringer mye tid, mange kilometer og bærer tildels tungt og langt, i all slags vær og temperatur.

Vi er ofte slitne, våte og kalde – men aldri i dårlig humør. Denne aktiviteten er bare å anbefale!

Heidi-Lise og jeg har merka skiløype på delvis barmark, men med ski, der det egentlig var vinter.

«Jøss, lager du ny rundkjøring, eller?» kom det muntert fra en skiløper da jeg flytta merket fra den ene til den andre siden av et tre. Løypa gikk plutselig på andre sida – jeg tråkka rundt og retta opp. En munter kommentar etterfulgt av en samtale om hvor heldige vi er som liker oss ute i vinterlandet. En annen tur i -18° med dobbelt vottepar og gli på skia – var vi veldig tilfreds med egen innsats.



Sommerstid obeserverer vi mange blomstrende moltemyrer. Noen ganger finner vi bær senere, andre ganger ikke.

En gang gikk vi på reinsdyr, vi ser ofte fugl, vi ser *alltid* vakker natur, hører bekkene klukke, og kjenner glede i kropp og sjel.

Dugnad i merkekomiteen kan være tung og sølete, men full av godt humør, og det vanke som regel en go'bit fra Liv og Gretes kjøkken – mat man skal leite lenge etter, spør du meg!

God tur, folkens!

*Nina Søia
Merkekomiteen*





TURQUIZ

1. Hva heter denne setra?

- a) Kolknutsetra b) Bjørkeseter c) Romestul

2. En av KOTs merka stier går over Karljernshøgda. Hvilken?

- a) Stien fra Ravalsjø til Sørmysteret
- b) Stien fra Meheia til Kolsjø
- c) Stien fra Øvre Fjellstul til Daggrø

3. Hvilket årstall står over inngangsdøra på Øvre Fjellstul

- a) 1827 b) 1891 c) 1909

4. Turisthytta Selsli ligger i et naturreservat. Hva heter det?

- a) Rupefjell-Selslinatten
- b) Baklifjell
- c) Barmen naturreservat

5. Hvor finner vi Skarragravene?

- a) Ved Kjennerudvannet b) I gruveåsen i Kongsberg c) Nord-øst for Lurdalen

6. Hvor ligger Briskemyrdammen?

- a) Nord-vest for Saggrenda
- b) På Skrim c) På Blefjell

7. Hva er Brånabekk

- a) Tradisjonell ringdans. I tidligere tider gjennomført på «Dansarberget» på Søndre Lisetra
- b) Statskoghytte på Meheia
- c) Eksotisk dessert servert på Knutehytta på 1950-tallet

8. Ei av KOTs merka skiløyper passerer setra Gunleiksbu. Hvilken?

- a) Løypa fra Eriksbu til Øvre Fjellstul
- b) Løypa fra Ravalsjø til Sørmysteret
- c) Løypa fra Øvre Fjellstul til Daggrø

9. Hvor ligger toppen Sirikjerke?

- a) Sør-vest for Vestfossen b) På Vegglifjell
- c) På Holtefjell

10. Hvor ligger Hallhytta?

- a) På Beveråsen b) På Gamlegrendåsen
- c) Øst for Lurdalen

Er du kjent i ditt nærtur-område?

SVAR



Møt en tillitsvalgt: **Lene Holmen**

Lene er turleder, og hun er med i hovedstyret i KOT.

Hva gir det deg å ha tillitsverv i turistforeningen?

Jeg synes det er motiverende å kunne bidra i DNT sitt arbeid i å opprettholde et friluftsliv for alle.

DNT er en viktig stemme for naturen, for å belyse balansegangen mellom vern, bruk og utbygging, både i nærområde og fjellområder.

DNT sørger også for tilgjengelighet igjennom ett stort nett av stier som må merkes og vedlikeholdes.

Jeg synes det er gøy å arrangere turer da man alltid møter mange hyggelige mennesker.

Har du en vintertur å anbefale?

Vi har mange flotte plasser i Kongsberg. Jeg kan anbefale en fin vintertur utenfor oppkjørte løyper fra Øksne til Sveinsbufjellet, legg gjerne turen innom Sveinsbuvarde.

SVAR PÅ TURQUIZ
Svar: 1: c, 2: b, 3: a, 4: a, 5: c, 6: a, 7: b, 8: a, 9: a, 10: c
6-7 riktige: Du er ganske godt kjent. Absolutt godkjent!
4-5 riktige: Dette er vel litt tynt? Finn fram kartet, eller ta en tur!
2-3 riktige: Dette er nærmest pinlig...
0-1 riktige: Dette er direkte flaut!

BARNAS SIDE



Tegn fra PRIKK TIL PRIKK!

Turbo gleder seg til

Kom deg ut-dagen 5. februar 2023.

Vi håper det har kommet masse snø så vi kan stå på ski og kose oss!

Mer info finner du på hjemmesiden vår!




Foto: Ellen Marie Bjerke

Barnas Turlag



BARNAS TURLAG er DNTs tilbud til barn (0-12 år) og barnefamilier. Medlemmer av Barnas Turlag overnatter gratis på selvbetjente og ubetjente hytter i hele landet, og får rabatt på betjente hytter.

Barnas Turlag på Kongsberg har arrangementer ca. en gang i måneden. Vi fokuserer på muligheter de fine nærområdene våre gir.

Vi er en aktiv gjeng og vi har alltid plass til flere! Det er bare å møte opp og bli med!

Du finner oss på facebook: **Barnas Turlag - Kongsberg**



Barnas Turlag

Har du lyst til å være frivillig i Barnas Turlag?

Ta kontakt med oss!

Vi trenger alltid flere turledere.

DNT UNG – for ungdom og unge voksne

DNT Ung er for deg mellom 13 og 26 år. Som DNT Ung-medlem overnatter du til halv pris på alle DNT sine hytter.

Turene ligger ute på facebookgruppa «DNT Ung Kongsberg» og på kongsberg.dnt.no, under «aktiviteter».

Turrapport fra mat på bål kurs:

Vi møttes på parkeringen i Funkelia og gikk sammen inn til gapahuken vi skulle være ved. Det første vi gjorde var gjennomgang av ulike typer bål, hva de kan brukes til, hva som er greit til fyring av bål og regler rundt fyring av bål. Deretter ble gruppen delt i to og alle satte i gang med å splitte ved og klargjøre sitt eget matbål.

Hovedretten ble pinnebrød fylt med ost og skinke, enkelt men herlig!

Desserten ble epler fylt med kanel og sukker og banan med sjokolade. Det ble enkelt denne gangen, slik at terskelen for å komme seg ut på tur denne høsten skulle være lav.

Synes du dette høretes hyggelig ut å være med på? Følg med på våre nettsider – nytt mat på bål kurs kommer snart!

Det har vært utfordrende å få DNT UNG gruppen opp på bena igjen etter to år med pandemi, men sakte og sikkert kommer det seg. Denne høsten har det vært både matkurs for ungdom på bål og turledersamling for unge turledere. Begge deler gir inspirasjon og motivasjon for spennende aktiviteter for ungdom og voksne fremover.

Vi håper at et variert aktivitetstilbud denne vinteren vil være med å dra ungdommen i gang! Har du en turlederspire i deg så ta kontakt med undertegnede så hjelper vi deg i gang med frivilligheten.

Maria Bratteli Jonsson



Kongsberg og Omegns Turistforening



Kongsberg.dnt.no

Kongsberg og Omegns Turistforening (KOT) har over 2.500 medlemmer. Foreningen har et utstrakt rutenett fra Skrimfjella i sør til Hardangervidda i nord. KOT eier og driver åtte hytter som ligger på **Vegglifjell, Blefjell, Baklifjellet, Sveinsbufjellet, Skrim og ved Kolsjø**. Foreningen har flere aktive turgrupper. Foreningen har over 150 tillitsvalgte som sørger for blant annet et variert turtilbud til alle aldersgrupper, hyttestyrer på alle våre hytter og merking og rydding av stier og ruter, kursing m.m.

Kongsberg og Omegns Turistforening holder til i DNT Tursenter, Kirkegata 12.

Hjemmeside: kongsberg.dnt.no

Telefon: 912 40 477 | **E-post:** kongsberg@dnt.no

Postadresse: Pb. 891, 3606 Kongsberg

Bankgiro: 2291 09 08050



@kot_dnt
#kongsbergdnt



Kongsberg og Omegns
Turistforening

 Grasrotandelen



Støtt KOT med
tippekronene dine!
Org.nr.: 881072262