

STI OG SPOR

SOMMER
2024

MEDLEMSBLAD FOR KONGSBERG OG OMEGNS TURISTFORENING

- Historisk vandrerute åpner, s. 4
- Fottur fra Notodden til Kongsberg, s. 6
- Jeg gikk en tur på stien, s. 8
- Årets høydepunkt fra Unge Naturtalenter, s. 11
- Turbo sitt aktivitetskort, s. 13
- Møt May-Britt, s. 14
- Turquiz, s. 14



Kongsberg og Omegns Turistforening





Fra Guvåghytta i Vesterålen – der har jeg vært så heldig og vært hyttevert en uke i august.

Sommeren 2024 ligger foran oss. Etter en smule (alt-)for kald aprilmåned og en lang vinter som ikke ville ta noen ende, lengter jeg etter sommeren som aldri før – lange, lyse dager og turer med de gode turkompisene. Har du ikke turkompis sier du? Skaff deg én, da vel! Og til deg som har en turkompis eller mange fra før av: Kanskje du har plass til en til?

Og uansett – i lag eller helt på egne bein, er det fint å komme seg ut. Mangler du inspirasjon, sier du? Dét kan da ikke stemme – etter at du har lest dette bladet her; sommerutgaven 2024 til «Sti og spor», har du fått mange, mange turtips i fra vårt distrikt.

«I lag eller helt på egne bein, er det fint å komme seg ut.»

Les om den nye stien til Pråmvika, tur til Selsli med tips om kollektiv transport til startstedet, samt dagsturer på den fine hytta vestfor Knutefjellet. Bare turforslagene til Selsli-hytta alene holder til en hel ferieuke eller to!

Og sammen med alle digitale hjelpemidler for turplanlegging som [ut.no/Kongsberg 400](http://ut.no/Kongsberg400) og tidligere «Sti og spor»-blader som nå er tilgjengelig via vår hjemmeside, er jeg sikker på at hver og en finner noe som passer.

God fornøyelse og mange fine sommerturer ønskes!

Sandra Lein
Styreleder i KOT

STI OG SPOR gis ut to ganger i året av Kongsberg og Omegns Turistforening. Forsiden: Utsiktstur med Friluftskolen. Foto: Ylva Reiten. Redaktør og grafisk form: Mette Martinsen. Redaksjonsmedarbeider: Tor Dalaker Lund Trykk: Eiker Trykkeri AS. Opplag: 1.650

Kongsberg 400 år i 2024: BLI MED OSS PÅ 52 TURER!

Vi ønsker å vise frem flere av våre flotte områder i og rundt Kongsberg, i den forbindelse har vi laget en liste i UT-appen.

Her publiserer vi ett turmål hver uke. Turmålet vil ligge der hele året. Til slutt vil dette være en liste med 52 turmål.

Når du bruker ut-appen med lister, kan du trykke på SjekkUT inn på turmålet.



På den måten registreres enkelt besøket ditt. I lista vil du også enkelt se hvilke mål du har tatt og hvilke som fortsatt er ubesøkt.

Du kan besøke et turmål flere ganger.

Det vil bli muligheter for premier og rabatterte kjøp etter hvert gjennom året, så følg lista på UT og få med deg infoen etter hvert som den kommer.

Scan koden og meld deg på lista med en gang.



Liste på UT

Nytt turkart

Kongsberg O-lag har nylig gitt ut kartet «Turkart Kongsberg øst». Det har målestokken 1 : 20000 med fem meters ekvidistanse. Det dekker området fra Skollenborg i sør til elva Dørja i nord-øst og Skjennås-natten i nord-vest. Det dekker følgelig et område som er mye brukt av turgåere, og området vest for Lurdalen har vært dårlig dekket av nyere kart. (Området nordover og østover fra Kjennerudvannet er godt dekket av Eiker O-lags kart «Eiker vest».)

Er dette et brukervennlig kart? Både ja og nei. På baksida av kartet finner vi mange interessante og informative tekster. Når det gjelder kartet, er det godt oppdatert på stier og veier. En ekvidistanse på fem meter er selvfølgelig fint for orienterings-



ute på tur, vil jeg jo gjerne vite hva den åsen jeg går over, heter. Dessuten har stedsnavn som ikke står på kart, en tendens til å bli glømt, og stedsnavn representerer viktig kulturhistorie.

Tor Dalaker Lund



Leie kano?

Som KOT-medlem kan du få leie kano. Vi har kanoer med tilhørende årer og noen vester.

Ta kontakt på kongsberg@dnt.no eller stikk innom tursenteret.

PRISER:

- 200,- pr. kano pr. dag
- 400,- pr. helg (fre - søn)
- 600,- pr. uke (man - fre)
- 1 000,- pr. uke (man - søn)

Historiske Vandreruter, Nordmannsslepa – Veggli åpner i juli!

Historiske Vandreruter er et landsdekkende samarbeidsprosjekt mellom Den Norske Turistforening, Riksantikvaren, Sparebankstiftelsen DNB og Miljødirektoratet.

Gleden var stor i 2022 da Kongsberg og Omegns Turistforening fikk godkjent sin søknad. Dette ble den siste historiske vandreruta som ble nominert, og som kom med i prosjektet. Merking og registrering av historiske ruter har pågått siden 2011, og KOTs blir den 18. i rekken.

KOT skal merke 25 km i Veggli denne sommeren. Ønsket vårt var opprinnelig å legge ruta innover Vidda retning Lufsjå, men av hensyn til villreinen falt valget på å merke fra Veggli, opp til krysset i Slepeskardet, og så ta veien sørover mot Killingskardet og Daggro.

NB! Vi inviterer alle som har lyst, til å bli med på årets vakreste dugnad, med å tilrettelegge og merke ruta.

Det er et variert og vakkert landskap: Fra snau fjellet, til beitemark, myke myrer, gammelskog, og med fin lauvskog nederst mot bygda. Dugnadsarbeidet starter så snart snøen forsvinner, og skal være avsluttet rundt 14. juli. Datoer og oppmøtesteder vil bli lagt ut på KOTs hjemmeside.

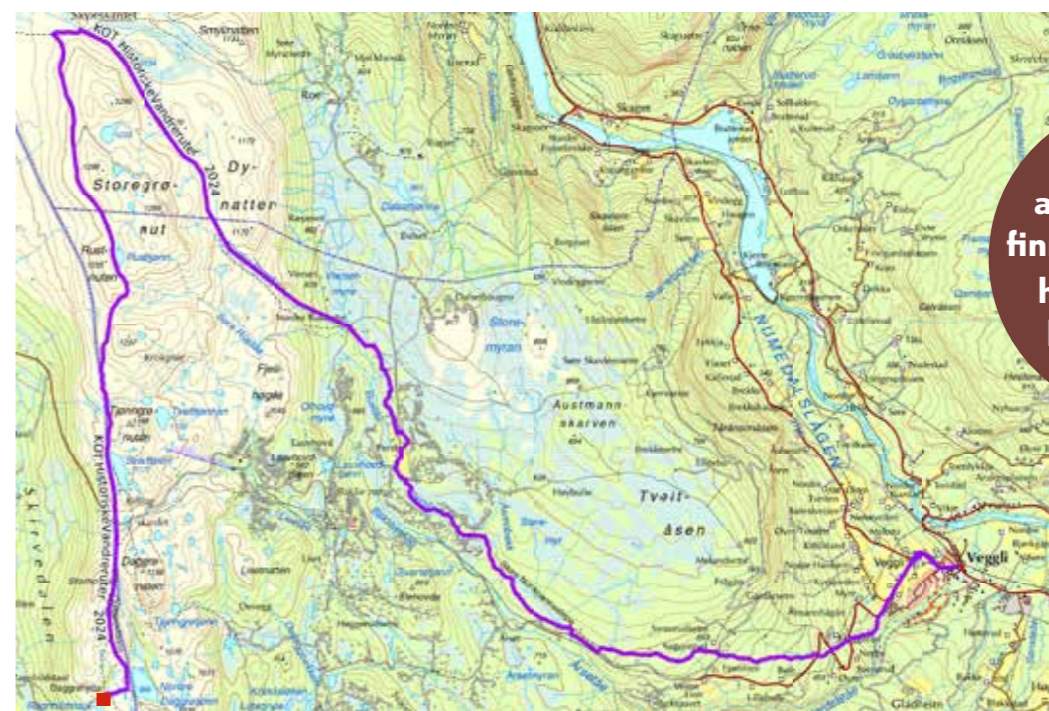
Å legge ruta sørover fra Slepeskardet mot DNT-hytta Daggro kan være riktig nok. De eldste spor etter mennesker på Hardangervidda er nær 9000 år gamle. Men historisk sett var trafikken over Slepastørst i årene 1750–1780 i forbindelse med gruvedriften i Kongsberg Sølvverk.

Fra Wikipedia: Gruvene i Kongsberg skapte storhandel mellom Hardanger og Østlandet gjenspeilt i stedsnavn på Hardangervidda som Kongsbergnuten, Kongsbergvadet, Kongsbergghelleren. På Østlandet var talg en mangelvare, men nødvendig til belysning. Bare i løpet av to måneder i 1744 tok sølvverket imot 16.200 kilo talg til å lyse opp gruvegangene fraktet vestfra på kløvhest.

Tilsvarende finner vi fortsatt stedsnavn i Kongsberg som *Dyrskuplassen*, som knytter seg til salg av levende dyr som ble drevet over fjellet.

Mer om Nordmannsslepas spennende historie får du høre ved på komme når ruta skal åpnes:

Åpningsdato for Nordmannsslepa–Veggli er satt til søndag 28. juli kl. 12.00. Arrangementet starter i sentrum av Veggli, ved Vegglitunet.



Liste over alle HV-rutene finner du på ut.no: <https://ut.no/liste/50875>



LAST NED KARTET



De som har lyst kan få en frisk gåtur med innlagte stopp og opplevelser oppover langs Slepå, ca. 10 km opp til Veggli Fjellkirke. Der blir det lett servering, og spennende foredrag om ferdsl og handel som har foregått over Store Nordmannsslepa i gammel tid.

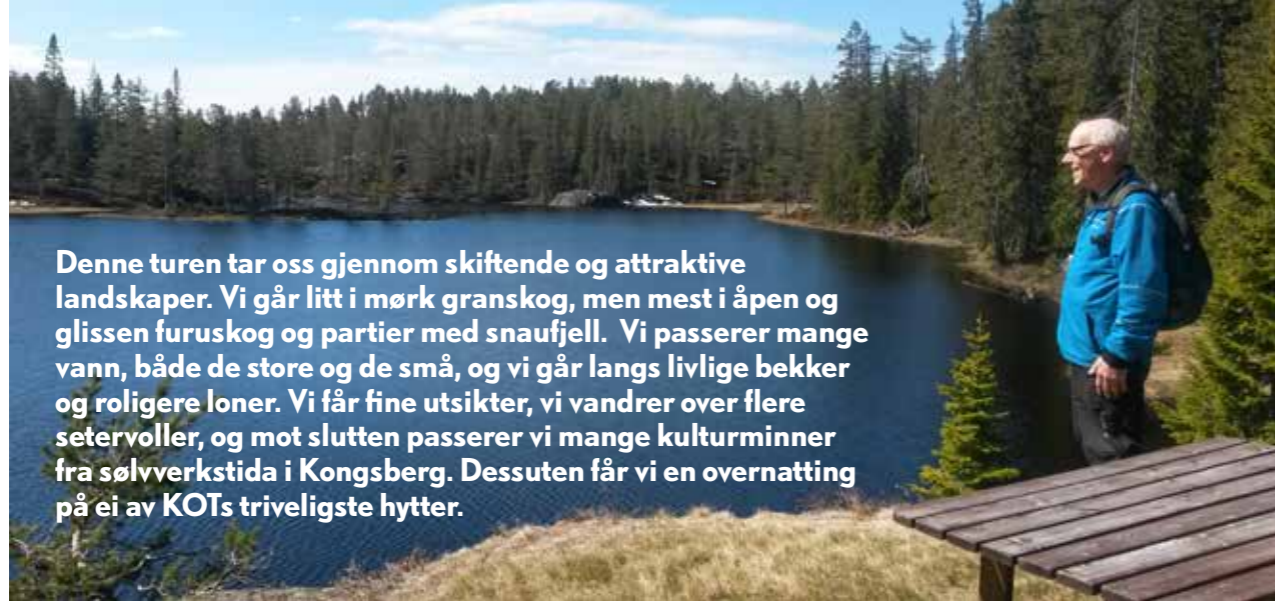
Åpningen skjer under Middelalderuka i Numedal. Vi samarbeider tett med deres programkomité og med Rollag kommune om arrangementet.

<https://www.facebook.com/middelalderuka>

Det er en stor glede at vi i KOT får merke denne flotte ruta. Prosjektet *Historiske Vandreruter* gjør det mulig for oss å åpne for flotte naturopplevelser, og formidle Nordmannsslepas spennende historie til kommende generasjoner.

Tarand Krogh (tekst og foto)





Denne turen tar oss gjennom skiftende og attraktive landskaper. Vi går litt i mørk granskog, men mest i åpen og glissen furuskog og partier med snaufjell. Vi passerer mange vann, både de store og de små, og vi går langs livlige bekker og roligere loner. Vi får fine utsikter, vi vandrer over flere setervoller, og mot slutten passerer vi mange kulturminner fra sølvverkstida i Kongsberg. Dessuten får vi en overnatting på ei av KOTs triveligste hytter.

Nordsetertjern.



Store Trihyrna.



Baklisetra.



SELSLI

Ligger på Baklifjell, sørøst for Selslinatten, på 730 moh.

Ubetjent hytte, 24 sengeplasser.

Åpen hele året – DNT-nøkkel.

Bygget i 1981, omfattende ombygging og utvidelse i 1998.

Hund tillatt i aneks, bygget i 2006.

Fottur fra Notodden til Kongsberg – om Selsli

Vi tar bussen vestover fra Kongsberg mot Notodden. Ved Tinnemyra, i utkanten av Notodden, går vi av bussen, og her starter fotturen tilbake til Kongsberg. Skilt og merker viser oss veien til Selsli. Herfra er det ca. 17 km til turisthytta – som ligger omtrent 540 meter høyere enn Tinnemyra. Den som vil ha en lettere tur, kan starte ved Elgsjø og gå nordover derfra. Da begynner vi turen om lag 180 meter høyere og korter den inn med ca. 3 km.

Vi går nordøstover med behagelig stigning til vi kommer inn i Flaaten naturreservat ved Krok-tjønnyra og Krok-tjønn. Vernet her begrunnes i det biologiske mangfoldet og omfattende forekomster av storvokst gammelfuru. Snart er vi ved enden av en vei som kommer nordfra. *Tore Brodden* heter det her, fordi en mann med det navnet frøys i hjel her på begynnelsen av 1800-tallet. Så blir det tre små kilometer på vei til Dårstul. Her var det seter til Haave i Lisleherad, og her var det også velteplass for tømmer, og det var tømmerfløting på Dårstulelva fram til 1923. Da ble det bygd ei fem kilometer lang tømmerrenne som var i bruk til veien kom i begynnelsen av 1950-åra.

Vi følger merkinga videre opp Kleivtjønndalen, forbi Breistul og får etter hvert stigning opp til Ræplifjellet. Her er det åpent og fint med vide utsyn. Vi befinner oss nå i *Rupefjell-Selslinatten*

naturreservat. Her er hele 15793 dekar verna. I verneforskriftene står det at formålet med vernet er å bevare «gammel produktiv furuskog, samt til dels rik blandingskog. Videre er formålet å bevare et område som har særlig betydning for biologisk mangfold. «Her lever det flere sjeldne og trua arter av sopp og lav knyttet til død ved av furu, gran og osp, herunder forekomst av brent brannstubblav på brente furugadder».

Selsli ligger helt nord i reservatet, og etter noen minutter til, er vi framme ved hytta. Den ligger idyllisk og fint i åpent terreng ved et tjern – som kan innby til en dukkert. Etter en trivelig kveld og ei god natts søvn, går turen videre mot Kongsberg, men det er selvfølgelig en god tanke å forlenge oppholdet her og gå turer i omegnen. (Se rammetekst med turforslag).

Neste dag skal vi tilbakelegge om lag 21 spennende kilometer før vi er framme i Kongsberg. Vi følger den merka stien forbi Tørjebuvannet og Gulbrandstjern, krysser veien mellom Barmen og Jondalen og kommer etter hvert opp på noen høyder med flott utsikt mot Blefjell. Og like etter er vi ved Store Trihyrna. Her er det så fint at det er helt opplagt at her blir det en lang rast. Men det kommer flere fine tjern! Først Nordsetertjern og like etter Setertjern. Navna

«Her er det åpent og fint med vide utsyn.»

på disse tjerna forteller oss jo om tidligere tiders setervirksomhet, og ved Nordsetertjern ligger Nordre Lisetra og noe lenger øst går vi over den til dels gjengrodd vollen på Søndre Lisetra. Disse setrene er ganske «unge». De ble anlagt i 1880-åra av gårder i Jondalen, og de var i drift til utpå 1950-tallet.

Vi går videre i jevn stigning i et åpent landskap med noen stolte furuer innimellom. Så blir det bratt opp på sørsida av Jonsknuten. (En liten avstikker til toppen vil by på storslått rundskue!). Vi passerer Jonstjern og stopper litt opp ved Knutehytta. Vår planlagte tur går over Gyldenløvfjellet til Haus Sachsen, men det er en fin – og litt lengre – variant å gå om Stordammen og Rennene. Begge alternativer er skilta og merka. Turen over Gyldenløvfjellet byr på fine rundskuer, og også her dukker små tjern opp, som Store Jerntjern og Delesteinstjern. Ved Haus Sachsen er det både gruve og gruvebebyggelse. Det store, hvite huset var boligen til overstigeren. Instruktive informasjonstavler gir oss de opplysninger vi trenger. Så bærer det ut åsen etter «Telefonløypa», og etter å ha passert både gruver og berghalder, er vi nede i Funkelia og kan fortsette forbi Persløkka og videre ned Håvet til byen.

Kart: Fossøys «Turkart Meheia». Det dekker hele turen.

Tor Dalaker Lund (tekst og foto)

Dagsturer fra Selsli:

Selslinatten: Følg den merka stien i retning Bolkesjø noen få hundre meter til et skilt viser til «Varden». Følg varder (ikke blåmerka) opp til toppen (809 moh). Herfra er det et imponerende rundskue. Vi bruker en liten halvtime fra hytta.

Rundtur på Baklifjellet: Vi følger den merka stien nordover ('Løkja bru' på skiltet). Om lag en kilometer fra Selsli ligger ei hytte på østsida av Øvre Fjøladam (eller Plankedam som det står på noen kart). Bak hytta finner vi en sti (umerka) som er grei å følge sørøstover til Baklisetra. Det er noen varder langs stien, og den tar oss over et åpent og særdeles idyllisk landskap. Fra Baklisetra kan vi følge en ganske stor sti sørvestover om lag en kilometer til vi møter den blåmerka stien mellom Barmen og Selsli. Vi svinger til høyre og følger den tilbake til hytta. Hele runden er ca. 3-4 km. En fin utvidelse av denne turen er å gå nordover fra Baklisetra til Middagskollen – med utsyn over Jondalen.



Jeg gikk en tur på stien....

Der vi kommer ruslende bortover stien kan det vel hende at noen tanker streifer en. «Her har mange gått før meg. Skal tru om det gikk noen her for 500 år siden? Eller kanskje stien er et nyere turistforeningsprodukt?»

Mange av de stiene vi går på, er gamle kulturminner. De første veiene her i landet var ikke stort mer enn litt breie stier. De ble til der folk og dyr hadde behov for å gå. Mange av de stiene vi går på i dag, er gamle seterstier, eller de kan opprinnelig ha vært forbindelsen mellom to bygdeler, eller viktige ferdelsårer mellom landsdeler – slik som Nordmannsslepene fra Hardanger over Hardangervidda til Østlandet. Mange av disse gamle ferdelsveiene er i dag deler av turistforeningenes merka stinett.

La oss se litt på stinettet til KOT i dette «opphavsperspektivet».

Grovt sett kan vi gruppere de merka stiene til KOT i fire forskjellige kategorier: a) Gamle ferdelsveier, ofte til setre; b) veier bygd i forbindelse med gruvedrift, – og c) stier turistforeningen har etablert sjøl. Dessuten kan vi gruppere under d) alle stier av uvisst opphav, stier til fiskevann, til hytter, til utsiktspunkter osv.

I gruppe a) finner vi mye av stinettet sør for Kongsberg. Stien vi bruker i dag til Sørmyrseter om Hoensetra, har i noen hundre år blitt brukt

som setervei. Vi finner flere minner fra tidligere tiders ferdsel, f.eks. flere varp. Ett av dem ligger oppe i Hoenseterlia, like etter at vi har kommet inn i naturreservatet. Hvis vi ser nøye etter, registrerer vi et mosegrodd varp til venstre for oss, og ved sida av det er det rissa inn PEB 1852 i berget. Dette er til minne om Peder Eriksen Braaten. Sammen med kona Berthe var han på vei til Omlia da han ble uvel. Han ble sittende, mens Berthe gikk etter vann til han, men da hun kom tilbake, var han død. Denne stien deler seg ved utløpet av bekken fra Øvre Urdstjern, den ene går videre til Sørmyrseter, mens den som tar av til høyre, går til setra Omlia. Også det meste av den er merka og er en del av stien til Solumhytta.

Den nymerka stien fra Kisgruveveien til Pråmvika er også en gammel setervei, – bortsett fra den siste biten. Den har nok vært i bruk i hvert fall fra 1700-tallet. Den store steinansamlinga «Spellemannsrøysa» forteller om virksomhet lenge før KOT var stifta.

På strekningen Numedal kro til Hukaseterveien, går stien fra Stabekktjønn på den gamle seterveien til Butjønnsetra.

Her ved Hoensetra kommer den gamle seterveien og den merka stien samtidig inn på setervollen.



Stien fra Sveinsbu sørvestover mot Sommerseter krysser Arebubekken og går like etterpå langs ei lone i bekken.



Flere av disse gamle seterveiene var ganske gjen-grodd da KOT rydda og merka dem, så det er godt kulturvern å merke og vedlikeholde disse seterveiene.


I gruppe b) kan vi plassere stien fra Brånabekk til Helgevannsgruvene og stien østover derfra forbi gruvene Knutevoldene. De merka stiene fra Funkelia opp Gruveåsen følger også veier fra sølvverkstida.

Stiene i gruppe c) har i stor grad oppstått på grunn av nye hytter. Ofte har da turistforeningen anlagt helt nye stier i stiløst terreng. Stien fra Sigridsbu til Eriksbu er en slik sti. Og stien til Pråmvika nordfra ble anlagt i hovedsakelig stiløst terreng da KOT fikk hytte der. Det meste av stien fra Sveinsbu og nordover kom fordi KOT skulle ha stiforbindelse til Meheia og Selsli. Sørvest for Sveinsbu går det en sti forbi Svarttjern, over Arebubekken og ut på veien innafor Skulsbu. Det aller meste av denne strekningen er anlagt i stiløst terreng.



Disse stiene bør du gå – og mange med deg – for ellers gror de igjen. De er umerka og går samtlige i flott terreng!

- Stien over Haugmyrene vest for Ravalsjø
- Stien fra Sandorsetra til Krovann på Sveinsbufjellet
- Stien fra Løkemyrene vest for Øksne til Skautrostjern
- Stien fra Henschensetra til Davids dam
- Stien fra Smørkleppdalen til stikryss ved Grisjetjønn (Denne er faktisk merka)
- Stien fra Helgevann over Femtjernsmyrene til Søndre Lisetra



Skautrostjern.

I siste gruppe finner vi mange stier, mange av dem av uvisst opphav og usikker alder. De var der da turistforeningen merka dem. Den første stien KOT merka, var «Fjellveien» over Jonsknuten til Bolkesjø i 1889. Sannsynligvis fulgte de da eksisterende stier – i hvert fall stort sett.

Disse linjene er ikke et forsøk på en fullstendig kartlegging av KOTs merka stinett, men som en mulig interessevekker for de som trasker rundt på disse stiene.

Tor Dalaker Lund (tekst og foto)



Dammen på Stordammen.

Omlegging av sti på Knuten

I stikrysset der Kongensdamrenna slutter, har Statskog satt opp et skilt som advarer folk mot å gå videre langs Rennene, fordi grunnen kan være ustabil under visse forhold. KOT syns ikke det er forsvarlig å ha en merka sti i et slikt område, og har derfor merka den stien som går rett vestover fra dette stikrysset som erstatning. Den går over den breie dammen ved nordbredden av Stordammen og treffer den tidligere merkinga i vestenden av dammen.

Nærgående dyreliv

I tidligere tider var det mye både bjørn og ulv og andre ville dyr i skogene rundt Kongsberg. Mange opplevde at dyra kunne bli nærgående.

Det fortelles at for drøyt 100 år siden fikk Sleiken seter besøk av en bjørn. Den gikk løs på døra. Den holdt, men seterjenta ble redd og krøyp opp gjennom peispipa og opp på taket. Vi siterer videre fra Gerd Næss: «Seterdrift i Sandsvær»: «Da bjørnen merket at det var noen der oppe, reiste den seg på to bein og gikk langs takskjegget og forsøkte å komme opp. Det er lavt til taket på vestsiden av bua og jenta ble livende redd for at den skulle greie å komme opp. Hun huga og skreik så høgt at arbeidsfolka ved Kisgruveskjerpet hørte det. De tok med borse og dro oppover, men da bamsen hørte de kom, stakk den til skogs og oppover mot fjellet. I mange år etterpå kunne en se klømer etter bjørnen på seterdøra».

Nymerka alternativ sti til Pråmvika

De som ønsker å følge merka sti til Pråmvika, og som gjerne vil ha avveksling fra de vante stiene fra Kolsjøhyttene og Meheia, har nå fått et glimrende alternativ. KOT har rydda og merka fra bommen i Kisgruveveien (sør for Saggrenda) om Trytetjerna og vestover til Pråmvika.

Merkinga følger skiløypetraseen *Bjørndalsrunden* opp til Trytetjerna. Derfra følger vi den gamle seterstien som går videre vestover. Vi får det innerste Trytetjernet på venstre side og går videre i et helt spesielt flott landskap. Her er det åpent med majestetiske gammelfuruer, fine myrer og idylliske vann som Jerngruvevannet, Karikulp og Ringtjernet.

Et stykke forbi Trytetjerna passerer vi ei stor steinrøys. Den kalles Spellemannsrøysa, og det sies at her døde en spellemann en gang. Her har det tydeligvis vært danseplass på de flate berga. Stien ender ved veien som går øst for Kolsjø, i bakken like ovafor Fossvannskoia. Derfra har KOT funnet en helt ny trase nordvestover til den møter den



Karikulp.

«Merkinga er bevisst ganske diskret.»

merka stien fra Pråmvika til Fossvannskoia. Her er det ikke sti, bare masse blåbærlyng, men flittige turgåere vil sørge for at det snart blir sti der.

Denne stien er ikke bare en alternativ sti til Pråmvika, men er også et alternativ for de som skal til Sveinsbu. Men når man kommer fram til bilveien Meheia – Raje, bør man ta av fra merkinga og følge veien til venstre noen få hundre meter til man støter på blåmerkene mellom Pråmvika og Fossvannskoia. Derfra går stien videre om Bjørkeseter og videre til Sveinsbu.

Merkinga er bevisst ganske diskret, med forholdsvis god avstand mellom merkene der man går på en tydelig sti og det ikke kan være tvil om hvor man skal gå. I stikryss er det flere og tydelige merker. Den nyetablerte traséen fra bilveien til merkastien sør for Pråmvika er tydelig merka, slik at vi ser fra merke til merke.

Turen fra Kisgruveveien til Pråmvika er ca. 8 km, og bortsett noen ganske moderate bakker opp til Trytetjerna, er det ganske lettgått innover.

Tor Dalaker Lund (tekst og foto)



Spellemannsrøysa.



Ringtjenn.









Turbo sitt AKTIVITETSKORT



Turbo har samla noen av tingene han liker å gjøre på sommeren, og ting han ser etter ute.

Fyll ut aktivitetskortet du også! Sett kryss over de tingene du har gjort!

Hvor mange ting rekker du? Kanskje en voksen stiller med bingogevinst om du spør?

 Ligge i en hengekøye	 Plukke sommerblomster	 Se en meitemark	 Rydde søppel ute
 Se humlene suse	 Bade ute	 Sette ut et insektshotell	 Dra på fisketur
 Blåse en løvetann	 Telle prikker på en mariehøne	 Klatre i et tre	 Spise mat i skogen
 Gå tur på sti med T	 Se et tre som beveren har gnagd på	 Lage pinnedyr	 Sparke ball



Interessert i å bli med neste år? Søk om å bli med å Unge Naturtalenter 2024/2025 da vel. Søknadsfrist 31/8, og oppstartsmøte 5/9.

Årets høydepunkt? Vintertur med UN på Skrim



Unge Naturtalenter gjennomførte sin firedagers vintertur i Skrimfjella i vinterferien, godt utstyrt med hver sin pulk, spader, telt, sovepose, mat og sikkerhetsutstyr.

Målet for turen var å få erfaring med vinterfjellet, sove i telt, snøhule eller snøklokke, og en natt på Sørmyrseter.

Vi fikk veldig variert vær, med snø, tåke, sol, og regn. Teltliv om vinteren er veldig koselig, og man kan innrede slik man vil med spade. Matlagingen foregikk ute i en svær kjøkkengrop, med bensinbrennere og gassbrennere. Noen laget det helt enkle, og noen laget gourmet-mat. Vi gjorde ulike erfaringer med den første teltnatten, og alle var enige om at to liggeunderlag var en god idé. Vi våknet opp til 10 cm snø på teltene.



Orientering i flott natur utenfor løyper, og i gammel bevart skog i Skrim/Sauherad naturreservat er en opplevelse. Vi gikk opp og ned, og ungdommene planla ruten selv, og da blir det noen morsomme situasjoner når pulken dytter litt ekstra fart der noen helst vil stoppe opp!

På dag 2 fikk vi sol og nøyt turen mot Kongstjernknatten der vi skulle bygge snøhule og snøklokke (en snøhule av en egenreid snøhaug). Ungdommene gravde iherdig, og det ble fantastiske snøboliger. Alle var enige om at

natten i sin egen snøbolig var nydelig, vindstille og fin temperatur inne i snøen!

Siste overnatting var på Sørmyrseter, og det passa fint, for det regna på veien til hytta, og det regna dagen etter, på veien tilbake til Omholt.

KOT ønsker å rette en stor takk til Fjellboms og Kristine S. Lund for et godt samarbeid. Ungdommene fikk en skikkelig vintertur med fjellski og pulk i all slags vær.

Bjørn Inge Aam Verås
prosjektleder for UN

Unge Naturtalenter
Kongsberg og Omegns Turistforening



TURQUIZ



Er du kjent i ditt nærtur-område?

- Hvor ligger denne bua?**
a) ved stien fra Daggrø til Lufsjå b) ved Vasshølet på Ble c) ved Åkliskardet på Ble
- En av KOTs merka stier passerer under Surløyte nuten. Hvor?**
a) på Blefjell b) på Vegglifjell c) på Skrim
- Hvor finner vi fjellet Kolknuten?**
a) på Knutefjellet b) ved Ravalsjø c) på Meheia
- Hvor ligger Tysjåvanna?**
a) vest for Hengsvann b) på Sveinsbufjellet c) nord for Daggrø
- Hvor ligger Brennsetra?**
a) ved Stien fra Sulusåsen til Skjennåsknatten b) på Raje c) øst for Kolsjø
- Hvor finner vi Smørkleppdalen?**
a) på Vegglifjell b) på Blefjell c) sørvest for Øksne
- Hva er Kalven?**
a) åsrygg innafor Kjennerudvannet b) del av Ravalsjø c) oppnavn på en som var bestyrer på Knutehytta i 1930-åra
- En av KOTs merka stier passerer Løkentjern. Hvilken?**
a) stien fra Bjørkeseter til Sveinsbu b) stien fra Ravalsjø til Sørmyrseter c) stien fra Brånabekk til Nordsetertjern
- Hvor ligger Slåttemyrsetra?**
a) sør for Saggrenda b) på Vegglifjell c) på Eikerskauen nord for Kjennerudvannet
- Hvor ligger Kolbergsetra?**
a) på Skrim b) ved Blestølen c) på Eikerskauen – nord-øst for Lurdalen



Møt en tillitsvalgt: May-Britt Helgerud

May-Britt har vært turlleder i Barnas Turlag i 16 år. Hun var leder i Barnas Turlag i 4 år.

Hva gir det deg å ha tillitsverv i turistforeningen?

– Det er givende å få med andre på tur og gi dem gode naturopplevelser. Jeg synes det er flott å kunne bidra i nærmiljøet slik at flere kan komme seg ut på tur.

Har du en sommertur å anbefale?

– Det må bli tur til Sveinsbu og Sveinsbuvarden. Min favoritt. Flott og variert terreng. Lettgått og i nærmiljøet. Ekstra deilig å ta en dukkert i vannet ved hytta på en varm sommerdag.

SVAR PÅ TURQUIZ
Svar: 1: b, 2: a, 3: c, 4: a, 5: a, 6: c, 7: b, 8: c, 9: a, 10: c
8 – 10 riktige: Du er svært godt kjent. Imponerende!
6 – 7 riktige: Du er ganske godt kjent. Absolutt godt kjent!
4 – 5 riktige: Dette er vel litt tynt? Finn fram kartet, eller ta en tur!
2 – 3 riktige: Dette er nærmest pinlig...
0 – 1 riktige: Dette er direkte flaut!

SVAR

PÅ TUR MED KOT

KOT har i de seinere åra lansert turkampanjer for å få folk ut på tur og for å få de som allerede går på tur, til å oppsøke nye steder. Vi serverer ei lang liste med attraktive og varierte turmål.

Noen turer er korte, andre er ganske lange. Til hver tur følger forslag til veivalg, men de er stort sett ganske omtrentlige, for et viktig poeng i denne sammenhengen er å stimulere folk til sjøl å finne den beste veien og til aktiv bruk av kartet.

For å bli med i konkurransen om premier kan du Sjekke inn på turmålet i UT-appen, på lista «På tur med KOT 24», eller du kan legge ut bilder på instagram med #påturmedkot24.

GOD TUR!

PÅ KARTET «MEHEIA»:

- 1. SANDORVANNET**
Sør for Kolsjø og Fossvann. Merka sti og vei fra Kolsjø. Vei fra Raje.
- 2. SVARTKULP**
Nord for Søndre Lisetra og Rundetjern. Sti fra Søndre Lisetra mot Max kro. Sti fra Max kro i Jondalen..
- 3. LJOSTJØNN**
Sør for Jerpetjønnshevet, sørvest for Øksne. Vei og sti fra Løkemyrene ved Øksne. Merka sti fra Jerpetjønnshevet.
- 4. KNOTETJERN**
Vest for Knutehovet. Merka sti østfra om Henschensetra. Merka sti fra Brånabekk.
- 5. MIDDAGSÅSEN**
Sør for Bjørkeseter sør for Øksne. Vei og sti fra Øksne parkering. Merka sti fra Kolsjø. Siste del uten sti.
- 6. ROMESTUL**
Sør for Jerpetjønnshevet, sørøst for Høymyrvannet. Merka stier fra Jerpetjønnshevet, Høymyrvannet, Breiset og Smørkleppdalen.
- 7. BRISKEMYRDAMMEN**
Nord for Saggrenda. Vei og sti fra Knutefjellveien.

PÅ KARTET «EIKER VEST»:

- 8. MELLOMTJERN**
Nord for Dørsjø. Vei og sti fra Ullandsaga innerst i Lurdalen.
- 9. VESLE JUNGER**
Nordøst for Lurdalen. Stier fra Lurdalen og Dørsjø.
- 10. FELTSPATGRUVENE**
Øst for Aspesetra. Sti og vei fra Kjennerudvannet og Aspesetra.
- 11. HESTEDALSMYRENE**
Øst for nedre Lurdalen. Stier fra Kjennerudvannet og Lurdalen. Vei fra Dunserudhagan.

PÅ KARTET «SIGDAL OG ROLLAG»:

- 12. DAGGRØ**
Turisthytte på Vegglifjell. Tilhører KOT. Merka sti fra Killingskardet. Merka sti sørfra.
- 13. EIDSFJELL**
Merka sti fra Killingskardet til Slepeskardet. Videre i stiløysa. Sti fra Persbu til Slepeskardet.
- 14. UVERUDFJELL**
På Blefjell, sør for Eriksbu. Merka sti fra Einarstjønn om Eriksbu. Vei og sti + stiløyse fra Kjørkjvatn.
- 15. ØVRE FJELLSTUL**
Hovin / Vegglifjell. KOT-hytte. Merka sti fra Vorset / Larsetjønn. Merka sti fra Spjeldset.





Foto: Ylva Reiten.

UKE 26
OG
UKE 32

Bli med på
**FRILUFTS-
SKOLEN!**

Bli med på Friluftsskolen, en uke med introduksjon til friluftsliv, aktiviteter, matlaging og mye moro.

Friluftsskolen arrangeres av Kongsberg og Omegns Turistforening for de født i 2014, 2013, 2012 og 2011. Gjennom 5 dager får du en rekke aktiviteter og opplevelser. Deltakerne vil få utforske naturen på en helt spennende måte sammen med andre på sin alder.

Vi tilbyr et variert program som er spesielt utformet for aldersgruppen og for å ha glede av friluftsliv og natur.

Friluftsskolen varer mandag til fredag, og du vil lære nyttige ferdigheter, som å bygge ly og navigere i terrenget. Det blir lunsj hver dag, og vi har en overnatting ute.

FRILUFTSSKOLEN 2024:

Uke 26 (24. – 28. juni)

Uke 32 (5. – 9. august)

Påmelding via vår aktivitetskalender.

Kongsberg og Omegns Turistforening



Nettside:
dnt.no/kongsberg

Kongsberg og Omegns Turistforening (KOT) har over 2.500 medlemmer. Foreningen har et utstrakt rutenett fra Skrimfjella i sør til Hardangervidda i nord. KOT eier og driver åtte hytter som ligger på **Vegglifjell, Blefjell, Baklifjellet, Sveinsbufjellet, Skrim og ved Kolsjø**. Foreningen har flere aktive turgrupper. Foreningen har over 150 tillitsvalgte som sørger for blant annet et variert turtilbud til alle aldersgrupper, hyttestyrer på alle våre hytter og merking og rydding av stier og ruter, kursing m.m.

Kongsberg og Omegns Turistforening holder til i DNT Tursenter, Kirkegata 12.

Hjemmeside: dnt.no/kongsberg

Telefon: 912 40 477 | **E-post:** kongsberg@dnt.no

Postadresse: Pb. 891, 3606 Kongsberg

Bankgiro: 229109 08050



Kongsbergturistforening



Kongsberg og Omegns
Turistforening

 **Grasrotandelen**



Støtt KOT med
tippekronene dine!
Org.nr.: 881072262