

STI OG SPOR

SOMMER
2022

MEDLEMSBLAD FOR KONGSBERG OG OMEGNS TURISTFORENING



- 50-årslag på Sigridsbu, s. 2
- Mange stier til Selsli, s. 4
- Øksne rundt, s. 6
- Fra Kolsjø til Bjørndalsetra, s. 7
- Unge Naturtalenter, s. 10
- Barnas side, s. 13
- På tur med KOT, s. 15

Kongsberg og Omegns Turistforening





Foto: MM

Og endelig....

Og endelig er sommeren her. Lange dager og lyse netter. Jeg skulle så gjerne bare vært ute. Ute på tur. Så jeg begynner å hente frem minner. Minner fra tidligere somre: første gang jeg var med og satt ved et bål og spiste pinnebrød ved et lite fjellvann, kompisen som fisket sin første ørret, senere kanoturen med barna på Øksne, vestlandsturen med en god venninne, padleturene med gode venner... og mange andre fine turer.



«Det er viktig at barna blir glad i og er mest mulig i naturen.»

Glemt er de tunge sekkene, trøtte føttene og barnestøvlene vi måtte dra ut av myra! Igjen er de gylne øyeblikk og håpet om å få til noen av de også i år! Så var jeg i gang og finner frem turplanleggeren – tur skal det bli – turistforeningen har jo tross alt 555 hytter å velge imellom – og 8 av disse ligger i området vårt! Nok til å ha et turmål eller to å velge imellom – eller en hyttetur over flere dager ...

Vi håper også å få til noen av disse fine sommerminnene for barn og ungdommer. Turistforeningen lokalt tilbyr i år sommerleir i uke 26 og 31! Vi skulle så gjerne fått flere barn og unge med ut på

tur. Jeg mener jo at det er viktig at barna blir glad i og er mest mulig i naturen og fjellheimen – slik at de får slike fine minner – og ikke minst vet hva som skal til for å ha det gøy der ute.

Så en liten bønn til alle beste-foreldre, tanter, onkler og foreldre – hva med å ta et barn ut på tur i sommer? Vis dem hvor enkelt og hvor fint det er å komme seg ut – og vipps plutselig blir det noen fine gylne minner for å ha med seg videre.

Riktig god tursommer!

Sandra Lein
Styreleder i KOT

STI OG SPOR gis ut to ganger i året av Kongsberg og Omegns Turistforening. Forsiden: Spreke damer i Merkekomiteen. Foto: Nina Søia. Redaktør og grafisk form: Mette Martinsen. Redaksjonsmedarbeider: Tor Dalaker Lund Trykk: Eiker Trykkeri AS. Opplag: 1.700



Foto: Stein O. Rasmussen

Sigridsbu turisthytte: 50-års jubileum



Hyttestyret for Sigridsbu har gleden av å invitere til en forsinket 50-års markering lørdag 20. august kl 14.00.

Markeringen forgår på Sigridsbu med pølser, boller og kaffe. Vi håper mange har anledningen til å komme og gjøre stas på denne fine hytta på 1175 moh.

Hytta er i de senere årene betydelig pusset opp, nytt kjøkken, nytt gulv og alle vegger er malte. Hytta har 30 sengeplasser. Ytterligere oppussing og oppgraderinger planlegges de neste årene.

Mer informasjon på ut.no: <https://ut.no/hytte/10516/sigridsbu>

Velkommen!



Nytt fra tursenteret

Tursenteret utvider stadig sitt sortement, og vi håper du tar kontakt dersom det er noe du ønsker vi skal ta inn. Nyeste inn nå er det deilige DNT-pleddet fra Høie, et stort og godt ullpledd.

Vi har som mål å være byens beste på kart, så hos oss finner du kart både fra lokale aktører og fra de sentrale DNT-leverandørene. Kommer du innom i litt god tid før du skal på tur, har vi tid til å bestille opp kart fra andre foreninger, slik at du får akkurat det kartet du ønsker deg. Så kom innom en uke eller to før du reiser.

Kontoret er også et sted vi håper kan bli samlingsplass og møtested for både frivillige, dugnadsgjenger og medlemmer. Vi håper å



kunne ha både temakvelder, sosiale treff og at gruppene bruker Kirkegata 12 til sine ting. Følg med på aktivitetskalenderen vår for å få med deg hva som skjer!

Ingunn

Mange stier fører til Selsli

Det er slett ikke nødvendig å reise milevis for å få attraktivt terreng under støvlesålene. Blant de mange innbydende mulighetene vi finner i vårt distrikt, peker Baklifjellet seg fordelaktig ut. Baklifjellet ligger rett sør for Baklia og Løkjabrua i Jondalen.

Her er landskapet særdeles tiltalende og idyllisk, med åpent, litt knausete terreng og mange flotte vann, både store som dominerer landskapet – og de små overraskende pytter.

Fra Selslinatten (809 moh) er det et imponerende utsyn mot Follsjå, Blefjell, Gaustatoppen og videre vestover blånende telemarksfjell.

KOT-hytta Selsli ligger i dette området, helt nord i det nokså ferske naturreservatet «Rupefjell – Selslinatten». Fra alle kanter kommer det merke stier til Selsli. La oss se litt på de mange mulighetene.

Fra Kongsberg, Sachsen, Knutehytta, Barmen

Dette er forskjellige startsteder som alle samles i stien som kommer østfra til Selsli. Den som vil gå langt, eller som kommer til Kongsberg med buss eller tog, går opp Håvet til Funkelia og fortsetter videre opp til Sachsen. Hele veien forteller merker og skilt hvor du skal gå. Den som kjører bil til Sachsen parkering, fortsetter til fots bort til bebyggelsen og kommer der inn på stien fra Kongsberg. Så kan man enten gå om Rennene eller over Gyldenløve fram til Knutehytta. Man kan også kjøre hit og gå vestover herfra.

Det vanligste veien til Selsli er fra Barmen. Litt opp i bakken fra Barmen møter man stien fra Knutehytta, og så er det strake veien vestover mot Selsli. (Ca 21 km fra Kongsberg, ca. 12 km fra Knutehytta og ca. 5 km fra Barmen).

Fra Meheia

Med buss: Busstopp ved jernbaneundergangen like ved den nedlagte Meheia stasjon. KOT-skilte ved undergangen. På vei om lag halvannen km til Brånabekk. Videre på merke sti vest for Helgevann og Løkentjern til vi møter den gjennomgående stien Kongsberg – Selsli ved Nordsetertjern. (Ca. 13 km). Med bil: Kjør 1,4 km på Barmsveien til Brånabekk.

Fra Elgsjø

Elgsjø ligger 27 km vest for Kongsberg ved vei E 134. Merke sti går nordover. Etter et par kilometer følger vi vei drøyt tre kilometer til Dårstul. Derfra på vei og sti nordøstover til Breistul og på sti nordover til Selsli – etter hvert i åpent fjellskoglandskap. (Ca. 14 km).

Fra Notodden

Merke sti fra Tinnemyr, som ligger ved vei E 134 like øst for byen. Nordover langs Tinnemyr. Etter hvert nordøstover til vi treffer stien fra Elgsjø like sørvest for Tore Brodden. (Ca. 17 km).



Løkentjern. Foto: TDL.



Vidt utsyn fra Selslinatten. Foto: MM

Fra Lisleherad

Om lag 7 km nord for Notodden tar en bomvei av mot øst. Ved Dårstul møter vi de som kommer fra Elgsjø og Tinnemyr. (Ca. 7 km fra Dårstul til Selsli).

Fra Bolkesjø

Når vi kommer i bil fra Kongsberg i retning Bolkesjø, skal vi ta til venstre i svingen like etter Mjauge-tjørn. Her er det KOT-skilte. Etter noen få hundre meter kommer vi til et nytt veikryss. Her er det parkeringsmuligheter, og KOT-skilt viser til venstre. Først vei og deretter sti som går i lett terreng i et åpent landskap med glissen furuskog og flere vann. Sør for Selslinatten går vi over vollen på den for lengst nedlagte Selsli seter. Derfra er det en lett kilometer fram til hytta. (Ca. 7 km).

Fra Jondalen

18 km fra Kongsberg ligger Løkjabrua i Jondalen. Her er det skilt, og merkinga begynner her. Den leder oss bratt sørover opp lia til fin utsikt på toppen (ca. 350 meters stigning). Videre sørover går stien i et lettgått og åpent landskap, med tjern og knauser, fram til Selsli. (Ca. 5 km).



SELSLI

Ligger på Baklifjell, sørøst for Selslinatten, på 730 moh.

Ubetjent hytte, 24 sengeplasser.

Åpen hele året – DNT-nøkkel.

Bygget i 1981, omfattende ombygging og utvidelse i 1998.

Hund tillatt i anneks, bygget i 2006.

Men det er selvfølgelig mulig å komme seg til Selsli uten å følge de merke alternativene. Her skal vi se på et par muligheter der vi starter ved Rua i Jondalen.

Når vi kommer fra Kongsberg, tar veien til Rua av til venstre like før veien til Høgda/Lia tar av til høyre. Et lite stykke opp i den veien er det bom og vi går herfra. Etter om lag 3 km på vei, er vi framme ved Ruasetra. Da kan vi ta en sti som tar av sørvestover like etter at vi har kryssa bekken like innfor setra, og følge den et par hundre meter til vi treffer den blåmerke stien fra Bolkesjø.

Fra Ruasetra kan man også ta en annen vei, og denne veien ble mye brukt da Selsli var under bygging. Vi tar østover på høyre side av Setertjern, følger en delvis gjengrodd traktorvei sørøstover og opp et daldrag til man kommer opp i åpnere landskap. Der vil man finne varder og en noe utydelig sti som leder bort til Selsli.

Alle stier og veier som er nevnt i denne teksten, er inntegna på kartet «Turkart Meheia. Funkelia, Selsli, Bolkesjø og Sveinsbu».

TDL



Øksne rundt

Øksne. Foto: TDL

Vi skal gå rundt det flotte vannet Øksne. En del av turen går på vei, men vi følger også stier.

VI GÅR ut fra parkeringsplassen ved Øksne og følger veien på vestsida av vannet. Sør for vannet tar vi av en vei til venstre. Den er for en stor del grasgrodd og fin å gå på. Snart er vi framme ved Kolsjøelva. Den kan vi bare krysse ved spesielt lav vannstand, eller man kan vasse den. Men det er så fint å gå oppover langs elva at vi satser på det. Vi finner en tydelig sti som tar opp til høyre like før elva. Det er fint å gå her, og vi har mye mer nærkontakt med elva her enn på motsatt side – der veien går. Elva går stedvis i djupe kløfter, og noen steder har det blitt bygd steinmurer for at tømmeret som ble fløta her i tidligere tider, ikke skulle kile seg fast i elvebredden. Tømmerfløtinga i dette vassdraget tok slutt i 1952. Snart er vi framme ved

gangbrua som går over elva noe nedafor Kolsjødammen. Vi krysser elva og følger bilveien tilbake til parkeringsplassen ved Øksne. Hele runden er om lag 7,5 km.

Kart: Meheia (Fossøy)

TDL



Fløtningsmur i Kolsjøelva. Foto: TDL

KARLSTJERNSHAUGEN er ei gammel seter som mange av oss har passert – både på ski og på barmark. Den ligger ved Karlstjernet rett sør for Meheia. Setervollen er nå helt gjen-grodd, men den er markert med et skilt satt opp av Øvre Sandsvær historielag. På skiltet kan vi lese at her var det seterdrift fra ca. 1400 til 1870. Fremdeles ser vi spor etter menneskelig

aktivitet i form av noen steinrøyser og det som muligens var steinmuren under seterbua. Setra hørte opprinnelig til Hotvedt, men Sølvverket kjøpte den i 1917.

Nå er det beveren som styrer ved Karlstjern. Sagnet sier at en mann som hette Karl en gang drukna her. Derav navnet på tjernet.

Fra Kolsjø til Bjørndalsetra



Bjørndalsetra. Foto: TDL

Dette er en tur som fram og tilbake blir på om lag 14-15 kilometer. Den er ganske lettgått med få motbakker, og den er variert. Vi går gjennom åpne landskap med fine myrer og flotte furuer, forbi friske vassdrag og store og små vann – til vi ender på en seterstulle.

Vi kjører til Kolsjø og krysser Kolsjøelva på brua nedafor dammen. Vi følger den blåmerka stien forbi Kosjødiplane (en dipil er en liten pytt, gjerne utpå ei myr) og videre mot Bjørkeseter.

Like før setra er det et stikryss med skilter der vi tar stien mot Fossvann. Vi følger nå den gamle seterstien som gikk fra Brønstad til Bjørkeseter. Vi krysser vassdraget i nordenden av Fossvann. Her har Statskog restaurert fint brua og den gamle fløtningsdammen som fikk hard medfart i en flom for noen år siden.

Her ligger også Fossvannskoia. Den står åpen, og har du sovepose med deg, er det fint å overnatte her. Hytta er utrusta med ovn og det som trengs for litt enkel matlaging. Opprinnelig lå koia på Kolknuten der det foregikk kølbrenning. Den ble flytta i 1913.

– Videre går turen sørover på veien som passerer like øst for koia. Etter en drøy kilometer på veien kommer vi til Sandorvannet, og her tar en tydelig

sti av mot venstre. Den er ikke merka, men er grei å følge, og etter ytterligere et par kilometer, er vi ved Bjørndalsvannet og Bjørndalsetra. Setra og vannet har fått navn etter Bjørndalen som går nord-vestover fra vannet.

«Ole har fortalt at han så huldra en gang på Bjørndalsetra.»

Bjørndalsetra er seter til Ljøterudgårdene. Den ble oppretta midt på 1700-tallet. Det ble etter hvert anlagt mange plasser under Ljøterud, så det ble mange som hadde seterrett på Bjørndalsetra. Da aktiviteten var på det høyeste, stod det minst fem fjøs på vollen. De tre brukerne av Ljøterudbua hadde hvert sitt fjøs som ble bygd tett inntil hverandre. De ble kalt 'trillingfjosa'. Nå er det bare to igjen. Seterdrifta her inne opphørte midt på 1960-tallet.

Vi bør kanskje se oss godt omkring når vi rusler rundt på stullen, for ifølge Ole Gulbrandsen Ljøterudaasen (født 1835) kunne man støte på huldra her. Vi siterer fra Gerd Næss: Seterdrift i Sandsvær: «Ole har fortalt at han så huldra en gang på Bjørndalsetra. En sommer han kom opp på stullen, gikk det en fremmed kuflokk der. Ei smellvakker jente gjette bølingen, men da hun fikk se mannen, drog jenta over bekken og bort med kuflokken. Da hun snudde seg, så Ole at det hang noe under stakken hennes, og han mente det var en kuhale».

Hvis man gjerne vil ta en tur til Bjørndalsetra, men ikke har lyst eller anledning til å gå fra Kolsjø, kan man ta inn Olledalen fra Ljøterudveien, like før Rajeveien tar av. Da er det bare et par kilometer inn til setra.

Kart: «Kongsberg» (Nordecas Norge-serien).



Bjørndalsvannet. Foto: TDL

TDL



Ny gapahuk ved Øksne

Statskog har i vinter bygd en ny gapahuk ved Øksne. Den erstatter den gamle som lå like ved Øksnehyttene og var så råttent at den ble revet. Den nye ligger ved østbredden og nokså langt nord i vannet med flott beliggenhet like ved vannkanten – solvendt med utsikt mot fine furuåser og Fjellstulfjellet.

TDL

Frivillighetens år



Hele Norges frivillighet ønsker å feire all den frivillige innsatsen som gjøres og i tillegg gjøre det enda enklere for nye frivillige å finne sin plass.

KOT er med på Frivillighetens år, vår forening er drevet på frivillighet og det er de frivillige som gjør tilbudet vårt så bra!



Ønsker du å bli frivillig? Ta kontakt med oss i Kirkegata 12 eller kongsberg@dnt.no

Eller meld din interesse via vår facebook-side, (QR-koden).

Historisk...

Et par kilometer nord for E 134 på Meheia, like ved veien som går nordover øst for Hengsvann, finner vi dette skiltet. Det er satt opp av Øvre Sandsvær



historielag, og årstalla på skiltet forteller oss når det har bodd folk her. Kongsberg Sølvverk kjøpte plassen i 1890, og i perioden fra ca. 1918 til 1950 leide Harald Bråthen fra Meheia plassen. – For den som liker å gå på vei, er det fint å gå innover her. Først passerer Sandtjern, deretter Ormetjern og Jordestjern til man møter veien fra Brånabekk ved Mevann. Så er det mange muligheter videre: Nordover forbi det flotte Tuvetjern, vestover ved Barmen og nord for Hengsvann. Den som vil ha en enda lengre tur, kan svinge opp i Tysjådalen med Tysjåvatna, med en mulig avstikker til Tysjåsetra, fortsette ned til Tysjåtjern og kanskje gå Styggedalen helt ned til Dårstul.

Den Norske Turistforening ble stifta i 1868, og allerede samme høst greide foreningen å gi ut sin første årbok. Nasjonalromantikken var fremdeles nokså dominerende med hva det medførte av romantiske holdninger til seterlivet og maten som ble servert på setrene. Derfor var det sannsynligvis et formidabelt sjokk for en viss student G. C. Krefting å møte seterlivet i Fron i Gudbrandsdalen, for han fastslår at «Levemaaden på Sætrene er ikke videre rar; en hel del av Melkeretterne ere ufordøielige for Bymaver; Ovnsbrød er meget sjeldent, og Fisk – motsat af, hvad man kunde vente – ligesaa».

Den mye brukte stien fra bebyggelsen i Sulusåsen og mot Skjennåsknatten passerer **Brennsetra**. Den har navnet sitt etter gården Brenne i Grosvoldkroken, men folket der har ikke drevet setra siden 1600-tallet. Setra var bosted for Sølvverkets skogsarbeidere på 17-1800-tallet, og etter det har den tilhørt folk i Bevergrenda. Seterdrifta varte til først i 1960-åra.

TDL



Nytt annekset på Eriksbu

Det nye annekset på Eriksbu er tatt i bruk, og turfolket er svært så fornøyd. Annekset ligger idyllisk til med fine uteplasser med utsyn over vannet. Den som vil hygge seg innendørs, registrerer at hytta er både praktisk og koselig.



Noen korte turer i kortform

TOVESTUL: Kjør til Elgsjø. Skilt ved veien ved kaféen. Merka sti i åpen furuskog nordover til Tovestul. (Ca. 2 km).

BRISKEMYRDAMMEN: Kjør Knuteveien til parkering like før jernbaneundergangen. Ta Barlinddalsveien til venstre like etter undergangen. Ta til venstre ved neste veikryss. Deretter vei og sti til Briskemyrdammen. (Ca. 1 ½ km).

NORDSETERTJERN: Kjør Barmsveien til Villingbuvannet. Stor sti en snau kilometer opp til Nordsetertjern.

Historiske vandreruter

er et samarbeid mellom DNT og Riksantikvaren for å løfte fram gamle ferdselsveier. Målet med satsinga er å øke kjennskap til og øke bruk av gamle ferdselsruter som gir flotte friluftsopplevelser i kombinasjon med unik kulturarv. Det er til nå åpna 13 historiske ruter.

KOT har ansatt Tarand Krogvold i en prosjektstilling for å jobbe med dette.

Kongsberg og Omegns Turistforening har mange gamle ferdselsruter i sitt stinett. Særlig går vi mange steder på gamle seterveier. Mange kjenner den gamle slepa som kommer fra Hardangervidda, passerer Lufsjå og kommer ned til Veggli ved Kjemhus. Store deler av denne slepa er nå del av turistforeningens stinett, men ikke strekningen fra Slepeskardet til Veggli. KOT søkte sist vinter om at den nederste delen av denne slepa, fra Veggli til Rustseter, skulle bli en av de historiske vandruterne, og søknaden ble positivt vurdert, så nå blir denne strekningen en av de *Historiske vandreruter*. Stien skal ryddes og det kommer informasjonstavler. Fra Rustsetra er det meninga å anlegge en ny sti vestover til den merka stien mellom Daggrø og Lufsjå. Dermed ligger forholda til rette for fine rundturer på alt fra én til fem-seks dager.

Forhåpentligvis er prosjektet klart i løpet av sommeren 2024.

TDL

Alle disse turene fins på turkartet «Meheia».

TDL



Møt Maria!

Maria Bratteli Jonsson (37) leder KOTs ungdomssatsing «Unge Naturtalenter» mens Kamilla er ute i permisjon. Gratulerer med ny jobb og velkommen til Kongsberg, Maria!

Det er en velkvalifisert og dreven dame som skal dele sine kunnskaper med oss. Utdannet klassisk ballettpedagog. Vinterturleder, NF skredinstruktør og klatreinstruktør. Hun elsker isklatring, brevandring og skikjøring. Maria er gift, har en datter på 10 år og to store polarhunder.

Hva skal du gjøre i jobben i KOT?

– Jeg skal jobbe med Unge Naturtalenter. Det er et eksklusivt tilbud for ungdom mellom 15 og 19 år, et lederutviklingsprogram i friluftsliv.

Hva gleder du deg til i den nye jobben?

Det jeg gleder meg mest til i denne nye jobben er å få jobbe med friluftslivsinteressert ungdom og være med å utvikle deres kompetanse.

Hva er din drivkraft/motivasjon?

Min motivasjon er å skape glede for naturen og for friluftslivet hos flest mulig. Det å kunne være med å utvikle morgendagens turledere gir mye glede.

En personlig favoritt-aktivitet?

Enhver form for tur egentlig, men det å komme opp på en krevende topp er nok det som gir meg et ekstra kick.

Har du en turanbefaling - din favoritt-tur?

Sigridsbu på Blefjell. Fordi det er kort vei opp til høyfjell fra parkeringen på Nordstul. Du får både skog og vann i tillegg til fantastisk utsikt fra Storeble.

Et år med friluftsliv

Visste du at vi har et fantastisk morsomt og lærerikt friluftslivstilbud til ungdommer mellom 15-19 år? Unge Naturtalenter er et lederutviklingsprogram i friluftsliv som vektlegger personlig vekst og inspirerer til friluftslivsaktivitet.

HAR DU LYST å være med å være med på spennende overnattingsturer i skogen og på fjellet? Har du sovet på hyttene våre? Er du nysgjerrig på overnatting i telt både sommer og vinter, eller kanskje vil du helst sove i en snøhule?

Vi treffes 7-8 helger og flere ettermiddager i løpet av skoleåret og får mange spennende opplevelser. Sammen med oss vil du lære å padle kano, sette opp lavvo, lage mat på bål og bruke kart og kompass. I tillegg skal vi også klatre – både inne og ute, padle havkajakk, lære om førstehjelp og turledelse. Vi drar på tur i nærområdet og vi reiser sammen til høyfjellet. Vi lærer å ferdes trygt i vinterfjellet og ikke minst – vi har det utrolig hyggelig sammen på tur.

«Vi drar på tur i nærområdet og vi reiser sammen til høyfjellet.»

Dette prosjektet har nå holdt på i to skoleår og vi har hatt mange fine og lærerike stunder. Vi har vært på mange helgeturer og nå sist i vinterferien var vi på firedagers skitur på Blefjell.

Vi møttes tidlig torsdag morgen ved Kyrkjevatnet og pakket hver vår pulk. Herfra fulgte vi først skiløypa til Krokstul og deretter DNT sin merkede løype opp til Eriksbu. Jammen var det tungt å dra pulk opp alle de bakkene. Ungdommene var spreke og med godt mot kom vi oss frem til flotte Eriksbu. Her installerte vi oss for kvelden og planla neste dags tur. På fredag var vi på topptur til Uverudfjellet og lærte om hvordan man trygt unngår skredterreng. I tillegg fikk vi fantastisk utsikt, sol og skyfri himmel og flott nedkjøring. Ekstra spennende var det med skitur gjennom et trangt og isete juv på vei tilbake. På ettermiddagen satte vi opp telteir og gjorde oss klare for ei natt i naturen.



Lørdag gikk med til lære mer om skredredning og grave.... Og jammen gravde vi mye! I mangel av nok snø til snøhulegraving så bestemte vi oss for å lage vår egen haug og grave ut en snøklokke. Det var mye jobb, men så ble den fin også! I følge ungdommen var snøklokka mye varmere og mer behagelig å sove i enn telt. På søndag bar det ned fra fjellet. Vi fikk oss en real utfordring med utforkjøring og tung pulk. Det mestret vi fint. I lunsjen hadde vi også lære om hvordan unngå hypotermi og vi pakket alle som ville inn som en burrito!

*Beste hilsen Maria B. Jonsson,
Prosjektleder for Unge Naturtalenter
i Kongsberg og Omegns turistforening*



Alle foto: Maria B. Jonsson





TURER OG AKTIVITETER

Senior turgruppe på Skrimsetra. Foto: Torill Såtvedt

Hos oss finner du mange forskjellige turer og turgrupper. Turprogram finner du på vår hjemmeside – kongsberg.dnt.no.

SENIORTUR – turer hver torsdag i barmarksesongen. Driftes av 9 ivrige turledere.

FTU – Friluftsliv tilrettelagt for utviklingshemmede. Driftes av Liv og andre foreldre. De har ca 1 tur i måneden. Her er alle aldersgrupper velkommen, trenger du bistand må du ha med deg noen som kjenner deg og kan hjelpe deg.

FELLESTURGRUPPE består av mange underturer. Vi har tilbud til alle aldre og mange forskjellige aktiviteter.


Yngre voksne: Et tilbud til deg som ikke lenger er DNT Ung, men som ønsker primært å reise på tur med andre yngre voksne.

Kanoturer: vi har turledere som gjerne har en eller flere kanoturer i året.

Fellesturer: Her er det fri aldersgrense, og åpent for alle. Turene varierer fra nærturer til lengre turer i fjellet.



Turer og aktiviteter



Fellestur

BARNAS TURLAG: Et tilbud med fokus på barn, men for hele familien. Her har vi 11 flotte turledere som sørger for et variert tilbud.

Trilleturer: Foreldre som ønsker holder trilleturer, gjerne på dagtid.

DNT UNG: En gruppe for deg mellom 13- 26 år.

Fra du er 15 år kan du ta turlederkurs og bli med som turleder. Vi trenger folk til både styret og som turledere.

UNGE NATURTALENTER: Et tilbud til ungdom mellom 15- 19 år. Et lederutvikling- og turkompetanseprogram som går over 1 helt skoleår. Neste oppstart har søknadsfrist 30.08. Gratis tilbud med masse flotte kurs og opplevelser gjennom 1 skoleår.

FTU Kongsberg – tilrettelagte turer

Ut på tur - aldri sur!
Ta med familien og bli med på tur.



Tirsdag 16. august
kl. 18-20:

Tur til Hallingløkka.


Tirsdag 13. september
kl. 18-20:

Lysløypa på Gamlegrendåsen

Søndag 16. oktober
kl. 17-20:

Tinnemyra. Hodelykttur.

Vi legger ut info om hver tur på facebook-gruppa vår, så følg med i tilfelle endringer.




DNT Ung

BARNAS SIDE

Turbo utforsker hvor mange instrumenter han klarer å lage på tur.



Det er mye vi kan sette sammen for å lage lyd.
Klarer du å finne og lage instrumenter av ting du finner på tur?



Send oss gjerne bilder av dine instrumenter! Vi trekker noen vinnere av brettekopper på KOM DEG UT-dagen i september! Send bildene til kongsberg@dnt.no eller få en voksen til å legge det ut på instagram med taggen [#kongsbergdnt](https://www.instagram.com/kongsbergdnt) og [#turboinstrumenter](https://www.instagram.com/turboinstrumenter)

Her er Turbo sin oppskrift på å lage seljefløyte:


Fløyten kan lages av rogn, pil eller selje – aller hest om våren når sevjen stiger, da er det lettest å få løs barken.

Du trenger: ♦ En ca 10 – 15 cm lang fingertykk grein, uten sideskudd eller knopper. ♦ Kniv

Slik gjør du det:

- ♦ Bank kvisten forsiktig med knivskaftet. Hele veien rundt til barken løsner. Trekk barken forsiktig av.
- ♦ Skjær et trekantet lyd hull i barkehylsteret ca 1/3 inn på kvisten.
- ♦ Del pinnen i to på samme sted som lyd hull og skjær av en flis oppå den korteste biten. Dette er luftkanalen.
- ♦ Sett bitene på plass i barkhylsteret igjen og test lyden!
- ♦ Dersom det ikke er lyd, kan du forsøke å justere luftkanalen.
- ♦ Ved å trekke den lengste pinnen inn og ut forandres tonehøyden.

Barnas Turlag



FOR: Barn fra 0 til 12 år

Vi arrangerer turer i nærmiljøet og på fjellet. Hytteturer, kveldsmatturer, klatrekvelder, fjelleirer og helgeturer.


Datoer og mer info på facebook siden vår:
@ Barnas Turlag - Kongsberg



Barnas Turlag

gjennom labyrinten?

Kan du finne veien



TURQUIZ

Er du kjent i ditt nærtur-område?

1. Hva heter denne setra?

- a) Skulsbu b) Bjørkeseter c) Henschienseter

2. Hvor ligger Merratjern?

- a) Ved skiløypa mellom Kjennerudvannet og Hallhytta

- b) På Knutefjellet c) På Meheia

3. Ei mye brukt skiløype går over Bjørndalsmyra. Hvor er det?

- a) På Gamlegrendsåsen

- b) På Sveinsbufjellet c) På Ble

4. Høymyrvannet ligger nord-øst for Elgsjø. Hvorfor har det fått det navnet?

- a) Den kjente storviltjegeren Bjørnulf Høymyr (1825-1880) hadde en gapahuk her der han holdt til i jakttida.

- b) Navnet er resultat av en navnekonkurranse blant hyttefolket i området.

- c) I tidligere tider ble graset slått på myrene ved vannet.

5. Hvem eier Kongensdamhytta?

- a) Statskog b) KOT c) Kongsberg kommune

6. En av KOTs blåmerka stier passerer setra Paulstul. Hvilken?

- a) Stien fra Eriksbu til Øvre Fjellstul
b) Stien fra Øvre Urdstjern til Solum
c) Stien fra Spjeldset til Øvre Fjellstul

7. Hvor ligger Fjøladammane (Plankedammane på noen kart)?

- a) På Baklifjellet b) Ved Strutåsen på Ble
c) Nord for Aspesetra

8. Hvor ligger Granatdam?

- a) På Beveråsen b) På Knutefjellet
c) I skytefeltet ved Hengsvann

9. Hva heter det største vannet i Kongsberg kommune?

- a) Kolsjø b) Mykle c) Helgevann

10. Bletoppen er den høyeste toppen på Blefjell. Men hvem er nest høyest?

- a) Åklinuten b) Gråfjell c) Nystulnuten

Utstyr for fottur

I den Norske Turistforenings årbok fra 1925 finner vi en artikkel med denne tittelen skrevet av høyesterettsadvokat Christian L. Jensen. Jensen hadde flere verv både i turistforeningen og i Norsk Tindeklubb, bl.a. var han DNTs formann fra 1933 til 1940. I artikkelen gir han gode råd til folk som vil på fottur, ut fra sin egen etter hvert ganske omfattende erfaring. Teksten bærer selvfølgelig preg av den tida den har blitt til i, og mye av det Jensen nevner, må vi smile til i dag. Typisk er det at «Listen er utarbeidet for herrer, men en del av dens anvisninger har interesse også for damer». Teksten er delt i tre hovedavsnitt, og vi siterer avsnitt A. *Beklædning* i sin helhet:

«Lue, jakke, vest, benklær, spikerbeslätte støvler med ekstra såler, skjorte, bomullstrøje, underbukse, lange strømper, sportssnipp med nål, slips og bukseseler».

Sannelig bra at noen minner oss på at vi må ha bukser på oss når vi går på tur. (Men jeg må innrømme at jeg for lengst har slutta med «sportssnipp med nål og slips»).

Blant alt som er nevnt under B. *I lommene*, kan nevnes «tobakkspung, snadde og lommespeil».

Punkt C heter *I ryggsekken*, og den som skal ha med seg alt Jensen anbefaler, må i hvert fall ha en svær sekk. Det gjelder tydeligvis å holde stilen, for vi skal ha med oss ikke mindre enn «4 sportssnipper». Og selvfølgelig 'reservesnadde, tobakk og piperensere'.

Jensen er selvfølgelig klar over at enhver fotturist må ha reserveproviant i sekken, så han anbefaler både «gåselever, konjakk og en pølsesnabb».

TDL

SVAR PÅ TURQUIZ
Svar: 1: c, 2: a, 3: a, 4: c, 5: a, 6: b, 7: a, 8: b, 9: b, 10: c
8-10 riktige: Du er svært godt kjent. Imponeerende!
6-7 riktige: Du er ganske godt kjent. Absolutt godkjent!
4-5 riktige: Dette er vel litt tynt? Finn fram kartet, eller ta en tur!
2-3 riktige: Dette er nærmest pinlig...
0-1 riktige: Dette er direkte flaut!

SVAR

PÅ TUR MED KOT

KOT har i de seinere åra lansert turkampanjer, både for å få folk ut på tur og for å få de som allerede går på tur, til å oppsøke nye steder. Vi serverer ei lang liste med attraktive og varierte turmål.

Noen turer er korte, andre er ganske lange. Til hver tur følger forslag til veivalg, men de er stort sett ganske omtrentlige, for et viktig poeng

i denne sammenhengen er å stimulere folk til sjøl å finne den beste veien og til aktiv bruk av kartet.

For å bli med i konkurransen om premier kan du Sjekke inn på turmålet i Ut-appen, på lista «På tur med KOT 22», eller du kan legge ut bilder på instagram med #påturmedkot22.

GOD TUR!

PÅ KARTET «EIKER VEST»:

1. SKJELBREDDALEN GRUVER
Sør for Skarragravene. Vei og sti fra Lurdalen
2. KROKTJERN
Øst for Nordre Svartskuren. Vei og sti fra Lurdalsveien om Dørsjø.
3. STEINTJERN
Mellom Jensrud og Kolbergsetra. Vei og sti fra Lurdalsveien om Dørsjø. Vei og sti fra Lurdalsveien om Skarragravene.

PÅ KARTET «TUR- OG KULTURKART KNUTEFJELL»:

4. BARLINDDALSHYTTA
Nord-vest for Briskemyr. Vei og sti fra Knutefjellveien.
5. KONGENS DAMHYTTA
Sti og / eller vei fra Knutehytta.
6. BJØRNDALSHYTTA
Vei fra Elvetun i Jondalen. Vei fra Barmen. Stier fra Villingbuvannet, Brånabekk og Knutehytta.
7. NORDRE LISETRA
Ved den gjennomgående stien fra Knutehytta til Selsli. Sti fra Villingbuvannet. Sti fra Brånabekk.
8. KNUTETJERN
Ved stien fra Henschiensetra og vestover. Sti fra Brånabekk.

9. MOKOLLEN
Høyde ved Kapteinsdam nord for Knute-toppen. Vei og sti fra Knutehytta. Sti fra Sachsen..

PÅ KARTET «MEHEIA»:

10. BJØRKESETER
Sør for Øksne. (Bjørkestul på noen kart). Vei på vestsida av Øksne. Sti fra brua nedafor Kolsjø. Sti fra Meheia.
11. ØYSTEINSTUL (Setra. Ikke stasjonen!)
Sør for Elgsjø. Sti fra Elgsjø om Høymyrvannet. Derfra vei. Vei fra Elgsjø om Øysteinstul stasjon.
12. «KRONA» PÅ SPRINGKÅTFJELL
Nordvest for Sveinsbuvarden. Nordøst for Breiset. Sti fra Breiset, sti fra Sveinsbu.
13. SKAUTROSTJERN
Vest for Løkemyrodden i Øksne. Vei og sti fra Øksne parkering. Sti fra enden av Primtjønneveien i Heia hyttefelt.
14. RÆPLIFJELL
Like sør for KOT-hytta Selsli. Stien sørover fra Selsli går like øst for toppen. Sti fra Dårstul / Breiset. Sti fra Barmen.
15. FJELLSTULVARDEN (Ruggebergåsen)
Høyeste toppen på Fjellstulfjellet. Flere stier fra parkeringa på Jerpetjønshovet. Sti fra Heiaveien på Meheia.





Les mer

Bli med på FRILUFTSKOLEN

Tidspunkt:
UKE 26 og 31

Aldersgruppe:
10–13 år

KOT skal i år være med på Friluftskolen, og i tillegg til egne krefter som både aktivitetsledere og frivillige, får vi også med oss instruktører fra Norges Orienteringsforbund til delen med kartforståelse.

Obligatoriske temaer: ♦ Allemannsretten ♦ Kartforståelse ♦ Raste- og leirplass ♦ Tur/ekspedisjon. Det er også «årets tema» som supplement.

Det vil være en egenandel som dekker mat og drikke, men resten vil være gratis for barna å delta på.

For påmelding følg med på vår hjemmeside!



Varighet:
**5 dager, mulighet
for en overnatting**

Ønsker du å delta som frivillig? Ta kontakt med Ingunn på kontoret.

Kongsberg og Omegns Turistforening



Kongsberg.dnt.no

Kongsberg og Omegns Turistforening (KOT) har over 2.600 medlemmer. Foreningen har et utstrakt rutenett fra Skrimfjella i sør til Hardangervidda i nord. KOT eier og driver åtte hytter som ligger på **Vegglifjell, Blefjell, Baklifjellet, Sveinsbufjellet, Skrim og ved Kolsjø**. Foreningen har flere aktive turgrupper. Foreningen har over 150 tillitsvalgte som sørger for blant annet et variert turtilbud til alle aldersgrupper, hyttestyrer på alle våre hytter og merking og rydding av stier og ruter, kursing m.m.

Kongsberg og Omegns Turistforening holder til i DNT Tursenter, Kirkegata 12.

Hjemmeside: kongsberg.dnt.no

Telefon: 912 40 477 | **E-post:** kongsberg@dnt.no

Postadresse: Pb. 891, 3606 Kongsberg

Bankgiro: 2291 09 08050



@kot_dnt
#kongsbergdnt



Kongsberg og Omegns
Turistforening

Grasrotandelen



Støtt KOT med
tippekronene dine!
Org.nr.: 881072262