

STI OG SPOR

SOMMER
2021



- Møt Sandra, fersk styreleder, s. 2
- Ta turen til Øvre Fjellstul, s. 4
- Daggro – restaurert og nyflidd, s. 5
- Møt unge naturtalenter, s. 6
- Turtips – seterturer, s. 8
- Nytt fra Merkekomiteen, s. 10
- Barnas side, s. 11
- På tur med KOT, s. 15

Møt Sandra, fersk styreleder

Foto: Vebjørn Ruud



Sandra Lein har allerede sittet en periode i hovedstyret i KOT, og har lang fartstid som dugnadsarbeider på Eriksbu. Vår nye styreleder presenterer seg selv:

Litt om meg selv:

Jeg er 46 år, har 3 tenåringsbarn og er glad i tur!

Vært glad i tur siden jeg kan huske. Turjenta vår, pleide bestemora mi å si.

Jeg lærte om Norge på skolen i Tyskland. Hovedstaden er Oslo, lærte vi. Og så lærte vi om fjordarmer og breer. Ikke ante jeg at jeg skulle flytte nordover da jeg ble stor... Men nysgjerrigheten var vekket.

Så fikk jeg norsk kjæreste mens jeg studerte og jeg ble kjent med Norge og naturen her. Vi var på tur hver eneste helg da vi bodde i Trondheim. Besøkte alle koiene rundt byen. Klatra i Innerdalen og ble lommekjent med naturen i nærheten. Så flyttet vi til Kongsberg. Med mye natur og alt man kan ønske seg innen rekkevidde. Og her var det også noe jeg kjente hjemmefra: sølvgruver – til og med en gruve med navnet – ‘Gottes Hülfe in der Not’. Akkurat som hos bestemor. Hun som bor i Sachsen, i fjellområdet ‘Erzgebirge’, der hvor det ble funnet sølv på 1200- til 1600-tallet.

Jeg har så blitt DNT-medlem, vært det altså siden 1997. Vært mye på tur i Jotunheimen, Rondane, Breheimen. Her i Kongsberg ble det desidert mest turer til Eriksbu. Vi har vært med på Eriksbudugnadene siden 2005 og jeg husker at jeg bar opp nr 2 som den yngste dugnadsdeltakeren i noen år. Jeg husker at jeg ble kjent med mange fine personer

i KOT, dugnadsånden, de gode samtalene på kvelden og arbeidsøktene i trivelig fellesskap som en god avveksling til kontordagene. Er utrolig takknemlig for de gode minnene!

Mens barna var små ble det tursøndag hver eneste uke. Ofte i lag med gode venner. Dette håper jeg at barna fortsetter med når de blir store. Jeg håper også at naturen fortsatt er natur om noen tiår til de som kommer etter oss. Jeg har forstått at vi må ta vare på den naturen vi har. Hvitveisen i skogskanten og myra ved turveien. Vi må være varsomme og tenke oss om før naturen blir spist opp eller blir borte.

Som ny styreleder i KOT ønsker jeg å bidra med å videreføre det gode arbeidet som jeg har både sett og har fått oppleve i foreningen. Jeg gleder meg til å jobbe sammen med så mange motiverte, dedikerte mennesker, slik at mange gamle og nye turglade mennesker kommer seg ut på tur, blir kjent med og blir enda mere glad i naturen. Jeg ønsker å være med for å tilrettelegge at vi alle kan få mere av tur – fisketur, telttur, blåbærtur, molte-tur, dagstur, rusletur, bynære turer, hengekøyetur og mange flere. At flere blir glade i å være ute en sommernatt, tenne bål, nyter stjernehimmelen en klar vinternatt, blir bedre kjent med eller får nye venner og kjenne på livet i naturen.

Riktig god tur til dere alle i sommer!

*Sandra Lein
Styreleder i KOT*

«Jeg
håper også at
naturen fortsatt
er natur om
noen tiår.»



Kirkegata 12!



Vårt nye tursenter tar form!

Her finner du et godt utvalg i kart, både lokale og de kjente turkarta. Vi bestiller også inn det vi ikke måtte ha inne, så gi oss noen dagers varsel så ordner vi det meste.

Butikken har også et utvalg av både lokale varer som våre digge hettegensere eller perfekt størrelse termos. Nå har vi også tatt inn noen varer fra DNT sitt varesortiment, og prøver ut litt forskjellige etter hva som er ønsket. Blant annet har vi tatt inn gnagsårsalva! Absolutt verd å ha i sekken!

Her vil det også etterhvert bli tilbud om forskjellige teorikurs og åpent for planleggingsmøter i grupper og komiteer.

Velkommen innom!

*Ingunn Vær
Daglig leder i KOT*




Foto: Ingunn Vær

Vil du leie kano?

Vi har sammenleggbare alley-kanoer til leie for KOT-medlemmer. Ta kontakt på kongsberg@dnt.no. no eller stikk innom DNT Tursenteret. Turforslag og tips: kongsberg.dnt.no

STI OG SPOR gis ut to ganger i året av Kongsberg og Omegns Turistforening. Neste utgave kommer i januar 2022. Forsiden: Alma på tur på Storåsen i Hvitvingfoss. Foto: Marianne Bergan Tveito. Redaktør og grafisk form: Mette Martinsen Redaksjonsmedarbeider: Tor Dalaker Lund Trykk: Eiker Trykkeri AS. Opplag: 1.700

Brukt, men like bra!

For et drøyt år siden startet vi så smått med Vipps-stativ. Litt humpete start har det vært, med både covid-stengt og flytting.

Nytt lokale og fine muligheter for synlighet gjør at nå bør det gå veldig greit! Det kommer stadig gobiter inn på stativet!

Her kan du som DNT-medlem henge opp turklær du ikke lenger har bruk for selv, slik at andre kan kjøpe det og få nytte av det. Du bestemmer summen, og kunden vippser direkte til deg. Klærne må være rene, hele og ikke ha synlig store bruksmerker/slitasje.

Vi legger også ut bilde av alle plaggene på facebook-siden vår, facebook.com/kongsbergdnt



Ta turen til Øvre Fjellstul

Foto: Ragnhild Joakimsen

Det fins jo så mange trivelige turistforeningshytter rundt omkring i Norge, men noen er ekstra trivelige og skiller seg ut ved at de har en helt egen og personlig atmosfære. KOTs Øvre Fjellstul hører definitivt med i denne gruppa.

Som navnet på hytta forteller oss, er dette ei gammel seter. Den ligger i glissen fjellskog øst for Hovin i Tinn kommune 815 moh. Her var det seterdrift fram til 1967. I 1971 leide KOT setra og satte i gang et omfattende restaureringsarbeid. 3. september 1972 ble hytta offisielt åpna som turistforeningshytte.

Fra den aller første dugnadstimen og opp til i dag har det vært viktig at hytta skal bevare sin egenart. Alle som har vært med i hyttestyret, har hatt denne holdningen, og det er tydelig at mange av dem er nært knytta til hytta siden de har drevet dugnad der i årevis.

Inne i hytta er det selvfølgelig usedvanlig hyggelig å oppholde seg – der vi er lunt omgitt av trauste tømmervegger. Her finner vi mange gamle gjenstander fra eldre tider. Den gamle mjølkebua har blitt kjøkken. Den ene delen av hytta – «Søndre stova» - er av nyere dato. Den har egen inngang, og her kan du ta med deg bikkja di inn.



Over den gamle primeisa er taket vedlikeholdt slik at man har en lun sitteplass. Foto: Tor Dalaker Lund.

«Opp til i dag har det vært viktig at hytta skal bevare sin egenart.»

Når det ikke er temperatur for innendørs peiskos, er det like trivelig utendørs. Det er lett å skjønne hvorfor setra ble anlagt akkurat her, for sjelden ser man en så frodig setervoll, smekkefull av fargerike markblomster; og litt utpå sommeren kan hyttegjestene lage seg suppe av rabarbraen som vokser innved buveggen. Hyttestyret har satt opp en flott skigard rundt hytta, og over den gamle primeisa er taket vedlikeholdt slik at man har en lun sitteplass. (Eise = ildsted bygd opp av gråstein).

Øvre Fjellstul er det perfekte utgangspunkt for dagsturer. Her kan du gå i åpen fjellskog, krysse frodige myrer, komme opp i trebart snauffell, streife



Hyttestyret på Øvre Fjellstul har to store dugnader hvert år, for å holde hytta i god stand og lage ved. Det er trivelig arbeid, men også tid for en god pust i bakken. Foto: Jon Ivar Berg.

forbi gamle setre og glede deg over små og store vassdrag. Her kan man følge merka stier i flere retninger, men med kartet i handa er det like fint å vandre i stiløysa i dette innbydende landskapet.

For å komme til Øvre Fjellstul er det enklest å kjøre opp Numedal og ta opp til Sundtjønn og videre sør-øst til Vorset. Ved Larsetjønn slutter veien, og derfra er det om lag en time på merka sti til hytta.

– Det er også greit å komme til hytta fra vest. Da kjører man forbi Bolkesjø til Espeset bru i Hovin. Der tar vi av og kjører 5 km til Spjeldset. Derfra er det ca. 4 km på merka sti til Øvre Fjellstul.

Utførligere informasjon om atkomstveier og turforslag fins på nettstedet UT.no og i KOTs «Hytter og ruter». Den ligger på foreningens hjemmeside, men fins også i papirutgave.

Kart: «Sigdal og Rollag». (1 : 50.000, Nordeca).

TDL

Daggrø – restaurert og nyflidd

« Et fint turmål for de som ikke vil gå så langt .»

Da KOT overtok turisthytta Daggrø i 2014 var den prega av slitasje både på grunn av vind og vær og mange besøkende gjennom 44 år. Den som kommer dit i dag, kan glede seg over å komme til ei hytte som framstår som fullstendig restaurert.

Også utendørs har ivrige dugnadsfolk sørga for å temme kjerr og kratt, så nå framstår stedet som et svært attraktivt turmål.

Innvendig er hytta som ny, med en delvis ny rominndeling. Det har resultert i ei trivelig stue som nå har fått store vinduer med flott utsyn mot Rivsfjell. Det gamle proviantrommet har blitt soverom for folk med hund. Hytta har fått både ny ovn og nye møbler, og ute har den fått et nytt vindfang.

Men minst like viktig som at hytta er attraktiv, er at den ligger i et usedvanlig flott landskap der mulighetene for varierte turer er mange. Her kan man gå turer på snaue høyfjellsvidder, i glissen fjellskog, i bjørketerreng med et mylder av store og små vann, og man kan ta seg ned i det flotte naturreservatet i Skirvedalen. Og etter turen kan man benke seg ved hytteveggen, nyte kveldsola og la falkeblikket sveipe fredfylt over fjellprofilen mot vest. Eller kanskje man har lyst til å prøve fiskelykka i Ragnhildstaultjønn som ligger rett nedafor hytta. Her er det mye fisk – og vi får lov til å fiske der.

Daggrø er lett tilgjengelig og er derfor et fint turmål for de som ikke vil gå så langt – og selvfølgelig for barnefamilier! Greieste atkomst på barmark er fra Killingskardet. Det er det høyeste punktet på veien mellom Veggli og Tinn. Derfra er det et par kilometer på merka sti.

Mer informasjon fins i KOTs «Hytter og ruter» - papirutgave og nettutgave på KOT-sidene.

TDL

Full fres med Unge Naturtalenter!



I høst startet KOT prosjektet Unge Naturtalenter som er et gratis friluftslivstilbud til ungdom i Kongsbergområdet. Gjennom et helt skoleår skal ungdommene bli turledere i DNT og få kunnskap om og erfaring med friluftslivet gjennom ulike aktiviteter, kurs og veiledning. Målet er at ungdommene skal bli stødige turledere som kan ta vare på seg selv på tur og som har overskudd til å ta vare på andre.

FRA VI STARTET OPP i høst har talentene vært med på mange forskjellige aktiviteter. Talentene har tatt DNT's ferskingkurs, tatt grunnkurs i kano, lært om turplanlegging, tatt grunnleggende turlederkurs, vært på juletur med graut på bål, hatt kurs i



matlaging ute med Bodil Gilje, sydd lakenposer og pakkeposer både hos Kakle og digitalt på Teams, og de har vært på vintertur til Eriksbu og fått kunnskap og erfaring med skred, nødly og telting i vinterfjellet.

Og moroa stopper ikke her! Utover våren og sommeren blir det flere aktiviteter som for eksempel klatrekurs og kajakkkurs.

Vi gleder oss til fortsettelsen med en sprudlende og initiativrik gjeng unge naturtalenter som ligger an til å bli strålende turledere og friluftsbambasører!

I ÅR HAR VI MED 9 UNGDOMMER som søkte om plass i starten av skoleåret, men vi har plass til flere! Neste år satser vi på å få flere søknader slik at 15 ungdommer kan bli med i Unge Naturtalenter i 21/22.

Om du har noen spørsmål eller ønsker høre mer om prosjektet så er det bare å ta kontakt med prosjektleder Kamilla Rust på e-post: kamilla.rust@dnt.no.

Kamilla Rust

«Vi gleder oss til fortsettelsen.»

Unge Naturtalenter

Kongsberg og Omegns Turistforening



Mina: – Føler meg mer trygg på ferdighetene mine

Mina Myrland er 18 år og går på idrettslinja ved Kongsberg videregående skole i andre klasse.

Hva har du likt best med å være med på Unge Naturtalenter?

Det jeg har likt best er å få oppleve masse hyggelig, gøy og spennende med fantastiske mennesker med samme interesser. Jeg er veldig glad i å være ute og oppleve mye nytt, så dette har passa meg bra og hele opplegget har vært så bra. Noen av de tingene vi har opplevd som jeg syntes har vært veldig gøy er blant annet vintertur med skredkurs, kanokurs med masse padling på vannet og turlederkurs der vi lærte masse nyttig om både friluftsliv, men også hvordan du kan være den beste lederen du kan være.

Hva vil du bruke erfaringene du får til?

Det jeg har lært ser jeg for meg kommer til å være



nyttig i fremtiden, det er fordi jeg føler meg mer trygg på ferdighetene jeg har innenfor friluftsliv og hvordan du får til en bra tur. Jeg kommer også til å få bruk for flere av kursene vi har vært på, bl.a det grunnleggende turlederkurset. Det er kjekt å ha hvis jeg ønsker å ta flere kurs som turleder, eller så kan det vær kjekt hvis jeg ønsker å være trener eller en annen type leder i fremtiden.

Har du en sommertur du kan anbefale?

En tur jeg kan anbefale er å gå på Hardangervidda, fra Solheimsstulen til Mårbu. Dette er en tur over et par dager, med mindre du er veldig sprek. En av de beste turene jeg har vært på. Hvis man ikke er så glad i å gå langt, anbefaler jeg å gå fra Funkelia og opp til Haus Sachsen. Det er en veldig fin tur om sommeren.

Marta: – Det beste er å bli kjent med andre unge

Marta Pernu er 18 år og går på VG2 Skogbruk på Kongsberg VGS.

Hva har du likt best med å være med på Unge Naturtalenter?

Det beste med å være med på Unge Naturtalenter er å bli kjent med unge på samme alder som deler samme interesser for friluftsliv. I tillegg at vi lærer mye nyttig om førstehjelp, ulike situasjoner som kan oppstå, og om turlederegenskaper.

Hva vil du bruke erfaringene du får til?

Jeg vil bruke erfaringene og det jeg har lært med Unge Naturtalenter til å bli enda mer selvstendig ute på tur. Vi er borti blant annet skred og bruk



av brennere på vinteren, og dette er noe som jeg får god nytte av på fremtidige vinterturer.

Har du en sommertur å anbefale?

Det finnes mange ulike type sommerturer som jeg kunne anbefalt, men et område som jeg liker veldig godt er Femundsmarka. Her finnes det flere muligheter for hvordan man skal legge opp turen. Det er gode telt-muligheter, man kan sove på hytter hvor man også kan kjøpe med seg proviant. Det kuperte landskapet med eventyrlig skog, gode fiskevann og åpne fjellpartier passer godt for familier og andre turglade folk.

Fra Jondalen til Søndre Liseter

Mange stier fører til Søndre Liseter, men den som kommer fra Orlistulen i Jondalen er sannsynligvis den eldste. Det var den stien som hovedsakelig ble brukt når man skulle til setra med buskapen.

Jondalen bygdelag har på prisverdig vis restaurert og merka stien. Der Vetlerudveien tar av fra hovedveien i Jondalen, omtrent tvers overfor Jondalen kirke, står det et grønt skilt som viser oss veien mot Lisetra. Vi kjører Vetlerudveien til nytt skilt viser oss hvor vi skal parkere.

Så er det noen få skritt videre oppover til skilt og kart viser oss hvor seterstien går. Så bærer det oppover, nokså bratt noen steder, men har vi behov for ei lita hvil, er det bare å stoppe opp, snu seg og nyte det storslåtte utsynet mot Blefjell og Gaustatoppen. Vi passerer Tømmerkastbekken og kommer til Tusenhvila. Da er de bratteste bakkene unnagjort og det passer med en pause.

Turen videre går i flott furuskog. Vi er snart inne i Barmen naturreservat og tenker at sannelig er det bra at denne skogen er freda! Det



er åpent og fint videre innover forbi Rundetjern og fram til Søndre Lisetra. Der møter vi den gjennomgående merkastien fra Kongsberg og Knutehytta til Selsli. Det er snaue fire kilometer fra Jondalen til setra, og vi stiger 335 meter.

Det var seterdrift på Søndre Lisetra fra slutten av 1880-åra og fram til utpå 1950-tallet. Setervollen er stedvis nokså gjengrodd, og flere av husa har forfalt, men noen buer er vedlikeholdt.

TDL

Om seter og stul og støl

De fleste veit hva ei seter er: Et sted i utmarka dit man dro med buskapen når det ikke var tilstrekkelig med beite på gården. På setra var det gjerne ei bu og som oftest et fjøs. Men ikke fullt så mange kjenner de riktige betegnelse på et slikt sted. Når folk snakker om f.eks. 'Nordstulsetra', og det på gamle Blefjellkart står 'Sørstul seter', så avslører det at man ikke kjenner betydningen av disse orda. For seter og stul er jo synonymer! Noen steder i landet brukes seter, andre steder stul eller støl eller varianter av disse. Her kommer en oversikt – litt grovkorna, men slik er hovedtrekka.

Seter: Det aller meste av Østlandet, Nord-Vestlan-

det, Trøndelag og Nord-Norge. Mange i vårt distrikt: Sørmyrseter, Liseter, Rajeseter osv.

Støl: Veldig vanlig på Vestlandet. Jfr. tur- og fjellområdet Stølsheimen nordøst for Bergen. Vanlig nord i Valdres, Hallingdal og Numedal. Rødungstøl, Haugastøl, Hakkesetstølen.

Stul: Telemark, særlig i øst. Jfr. KOT-hytta Øvre Fjellstul, Nordstul og mange flere. Forekommer også i forma 'stule' (Sauherad).

Støyl: Vest-Telemark og Agder. Turisthyttene Granbustøyl, Nystøyl og Hovstøyl i grensetraktene mellom Telemark og Agder.



På tur til Romestul

Romestul var seter under Tveiten gård like sør for Notodden sentrum. Den ligger i Notodden kommune ca. 4 km i luftlinje sørvest for sørpissen av Øksne.

Det går flere stier hit, men her skal vi beskrive en vei til Romestul som sannsynligvis ikke så mange kjenner. Det er ingen kort tur. Fram og tilbake blir det bortimot 15 km.

Vi kjører til brua over Kolsjøelva like nedafor Kolsjø. Vi går over brua og følger den blåmerka stien til Bjørkeseter. Ved stikrysset like før setra, der skilte viser bl.a. til Fossvann og Sveinsbu, for-



later vi merkinga og følger veien videre, går rett fram i krysset der en vei svinger ned til setra og går videre til veikrysset nederst i Helvetesdalen. Der tar vi veien til høyre, altså nordover. Etter et par hundre meter tar en vei av til venstre og inn Smørkleppdalen. Den følger vi. Den er delvis grasbevokst og fin å gå. Etter to små kilometer får vi ei stor myr på venstre side, og like før veien slutter, stikker en blåmerka sti opp til høyre. Her er det skilte. Denne stien er lite brukt, men den er godt merka, så det er greit å ta seg fram. Etter enda en kilometer møter vi den gjennomgående blåmerka stien fra Jerpetjønnshovet til Breiset. Vi tar til venstre, mot Breiset. Snart får vi det fine Grisetjønn til venstre for oss, og vi kommer til enda et stikryss. Der tar vi vestover, og etter en tre-fire hundre meter står vi på setervollen på Romestul. Her var det et yrende seterliv til slutten av 1950-åra.

Alle omtalte stier og steder i denne teksten fins på «Turkart Meheia». (Utgitt av Notodden O-lag).

TDL



Flere turforslag til fine setre finner du i dette heftet, som du får på Tursenteret i Kirkegata.

Staul: Nordøst i Telemark, f.eks. i Tinn. Jfr. Ragnhilstaul i Skirvedalen og Ragnhildstaultjønn ved Daggro.

Sete: Midtre deler av Vestlandet, særlig Hardanger. Osasete, Vatnasete.

Sel: Mange steder på Vestlandet – og noen steder i dalene på Østlandet. Betyr sjølve seterhuset. KOT-hytta Selsli (oppkalt etter setra Selsli som lå ca. en km lenger nord), turisthytta Selhamar.

Voll: Som oftest betyr det området rundt seterhusa, men noen steder i Trøndelag og i Nord-Østerdalen er voll synonymt med seter. Smedåsvollen og Granslettvollen i Tolga

Vang: Synonymt med seter visse steder i Nord-Østerdalen. Tronsvangen i Tynset.

Stulle: I Sandsvær betegnelsen på vollen rundt seterhusa.

TDL

Nytt fra Merkekomiteen

Merkekomitéens medlemmer har drevet med det vanlige ettersynet av stier og skiløyper – med rydding og merking. Den økende trafikken og den tiltagende syklinga på stiene medfører ekstra vedlikehold mange steder. Det største prosjektet i 2020 var en fullstendig opprusting av stien fra Knutehytta og vestover. Her ble det rydda, grøfta, steinsatt og plankelagt. Et par skilter som viser folk veien til Knutetoppen, har også blitt satt opp.

Ved Bromsdalen på stien fra Numedal kro til Ble hadde det vært en ganske omfattende hogst. Det medførte et par turer med rydding og nymerking.

Det er selvfølgelig gledelig at folk går på tur, men det kan gå hardt ut over myrene. Turen til Styggemann er veldig populær, og det har resultert i at stien bortover Hoenseterfjellet ser ut som en nyp-løyd åker. Vedlikeholdet av denne stien har turistforeningen i Tønsberg ansvaret

for, men siden ingen ting har blitt gjort der på flere år, har KOT nå tatt et initiativ. Sist høst var noen og målte opp behovet for planker, så i skrivende stund er planen å få plankene opp på fjellet i



Foto: Are Hulbekkmo.

løpet av vinteren og få lagt dem i stien til sommeren.

Også stien fra Barmen mot Selsli trenger opprusting. Der har det også vært befaring, og vi vil kjøre inn planker på vinterføre. Noen steder kan det være aktuelt å legge om stien til tørrere grunn. Dette regner vi med å få gjennomført i løpet av sommeren.

TDL



Rød og blå merking

Mange lurer på hvorfor stiene noen steder merkes med rødt og andre steder med blått. Dette henger sammen med en gammel tradisjon i turistforeningenes historie. I fjellet skulle det merkes med rødt, i skogen med blått. Men dette kan umulig bli konsekvent, siden så mange stier går både i skogen og på fjellet. I virkeområdet til KOT betyr dette i praksis at alle stier sør for veien gjennom Jondalen til Bolkesjø er blåmerka, og alle videre nordover er merka med rødt.

Men det er jo en grunn til at det har blitt slik. I 1929 ble det foreslått at Den Norske Turistforening skulle bygge hytte i Oslomarka. Forslaget ble nedstemt, men foreningen mente likevel at skogen var

et viktig arbeidsfelt, og det ble nedsatt en komité som skulle arbeide med «skogsmerkingsaken». Foreningen ville begynne å merke stier, men da hadde allerede en privat forening, «Friluftsklubben», satt i gang merkinga, og de merka med blå maling. Derfor gjorde DNT det også. Turistforeningen og Friluftsklubben samarbeidet, og i 1937 gikk Friluftsklubben inn i den lokale turistforeningen for Oslo og omegn. (Den ble stifta i 1936, og etter den store omorganiseringa av turistforeningslandskapet gikk den inn i DNT Oslo og Omegn i år 2000).

TDL

BARNAS SIDE



TURBO-TURER sommer 2021

Vi henger ut egne turer som er for barna i år også.


Postene henger ute fram til 19. september.

20. september blir det premieutdeling!


Husk å melde deg på! --> Kongsberg.dnt.no

ÅRETS POSTER:


1. **Binge plass**




2. **Sachsen**



3. **Barbrokollen**



4. **Faule plass**



5. **Stalsberg tjern**



**Farge-
legg din
egen Turbo!**



Barnas Turlag



Foto: Ingunn Væer

Søndagstur til Haus Gabelåsen 13. juni kl. 10:00

Barnas Turlag inviterer til søndagstur. Ta med deg en voksen eller hele familien og bli med oss på tur.

Oppmøte: parkeringen ved Skavanger skole.

Turen består av en god del stigning, men belønnes med flott utsikt utover byen og oppover Numedal.

Ta med niste, drikke og sitteunderlag.

Passer for barn fra 5 år og oppover.

PÅMELDING! kongsberg.dnt.no

Dette kan du også være med på:

- August: Kanotur
- 5. september: KOM DEG UT-dagen
- 20. september: Avslutning og premieutdeling for Turbo-poster
- Høsttur for de eldste
- Reflekstur i november
- 19. desember: Juletrehogst

Datoer og mer info på facebookside vår:
@Barnas Turlag - Kongsberg




Foto: Bjørn Vær Schei

Mer og oppdatert informasjon på nettsiden kongsberg.dnt.no, på DNT Tursenter i Kirkegata 12, tlf. 912 40 477, kongsberg@dnt.no, eller kontakt turlederne.

Vi tar forbehold om at turer kan bli avlyst eller utsatt.

TURPROGRAM

Kongsberg og Omegns Turistforening 

SENIOR TURGRUPPE

Oppdatert turprogram finner du på nettsiden kongsberg.dnt.no - Turer og aktiviteter og facebook.

Senior turgruppe har et variert turtilbud med både enkle og noen litt mer krevende turer. Vi arbeider aktivt for å få flest mulig pensjonister og andre interesserte med på turene. I områder hvor lokalhistorie og botanisk og geologisk kunnskap er interessant, skaffer vi lokale guider.

Alle turene går med privatbiler fra Baneveien kl. 10. Turene er gratis.

Det kan bli endring av hvor turene skal gå dersom vær og/eller føreforhold tilsier det.

SOMMER:

10. juni: Dronningkollen - Vinoren

17. juni: Sørstul - Nordstul - Langedalen

HØST:

Første tur går 19. august. Så blir det turer hver torsdag til og med 14. oktober.

Når tiden nærmer seg, vil turbeskrivelsene ligge på KOTs nettsider, og det blir laget brosjyrer som kan hentes på Tursenteret.

Vi ønsker vel møtt til tur!

FELLESTUR

@ Kongsberg og omegns turistforenings fellesturgruppe

Fellesturene til KOT er varierende både av lengde, ferdighetskrav og avstander. Her er det turer som passer for de fleste og for de som vil på lengre turer sammen med andre.

Følg oss på facebook! Les også mer om hver enkelt tur på vår aktivitetskalender på nettsiden kongsberg.dnt.no. Der vil du finne info om vanskelighetsgrad og krav til utstyr og kompetanse.

Skulle du mangle noe av utstyret eller være usikker på noe er det bare å ta kontakt med DNT Tursenter eller turleder for turen!

Bli med oss ut på tur da vell!

- **12.-13. juni: Hengekøyetur til Selsli**
Påmelding og info på nettsiden.

Høst:

- **Dagstur på Skrim**
- **Dagstur Killingskaret**

Seinhøst/vinter:

- **Nærtur Funkelia - Knutehytta**
- **Julegløgg på Langevannstoppen**

FTU (Friluftsliv tilrettelagt for utviklingshemmede)

Tilbudet er primært for personer med kognitiv funksjonsnedsettelse, uavhengig av funksjonsnivå og alder. Alle er velkommen.

Vi legger ut info om hver tur på facebook-gruppa vår, så følg med i tilfelle endringer.

For alle turene våre håper vi at du melder fra der om du vil bli med. Da veit vi hvem vi skal vente på.

Mandag 23. august kl. 18-20

Tur til Hallingløkka. Oppmøte ved Joker på Drammensveien. Litt stigning.

Tirsdag 14. september kl. 18-20

Oppmøte ved Gamlegrendåsen skole. Vi går tur i lysløypa på Åsen. Pause underveis. Ta med litt enkel mat og drikke. På sti, men ganske flatt.

Søndag 17. oktober kl. 12

Tur i Sandsvær. I nærheten av hytta til Regina :) Oppmøte ved Berg skole, så kjører vi sammen derfra.

Tirsdag 9. november kl. 17-20

Hodelykttur i mørket. Rundt Tinnemyra. Ta med litt varm drikke og enkel niste. Lett tur. Vi reiser fra Kirketorget kl 17.00.

**Ut på tur - aldri sur!
Ta med familien og bli med på tur.**



Foto: Liv Halling

TRILLETURER
Vi arrangerer trilleturer så lenge vi har noen som ønsker å ta ansvaret som turledere. Følg med på hjemmesiden. Stort sett på torsdager.

KURS:

Kart og kompass: 2. juni og 1. september

Nærturlederkurs: 26. mai

Aktivitetslederkurs: 23. juni

Følg med på hjemmesiden for flere tilbud.



DNT Ung er for deg mellom 13 og 26 år. Som DNT Ung-medlem overnatter du til halv pris på alle DNT sine hytter. Turene ligger ute på facebookgruppa «DNT Ung Kongsberg» og på kongsberg.dnt.no, under «aktiviteter».

TURQUIZ



1. Hva heter denne setra?

- a) Skulsbu b) Bjørndalssetra c) Sleiken

2. Hva heter elva som renner fra Dørsjø til Fiskumvannet?

- a) Dørja b) Dørsjøelva c) Fiskumelva

3. Hvor ligger Fantefjell?

- a) På Skrim b) Ved Helgevann
c) Like nord-vest for Aspesetra

4. En av KOTs merka stier passerer Paulusmyra. Hvor er det?

- a) På Vegglifjell
b) Ved stien fra Sørmyrseter til Styggemann
c) Ved stien fra Bolkesjø til Selsli.

5. Hvorfor har KOT-hytta Sigridsbu fått det navnet?

- a) Lederen av byggekomiteen hette Sigrid
b) Sigrid var budeie på Nordstul. I følge folketrua drukna hun i Nordstulvatnet og går igjen hver torsdagsnatt med fullmåne.
c) Hytta ligger på Sigridsfjell.

6. Hvor ligger Slåttemyrsetra?

- a) Mellom Kolsjø og Kisgruveveien
b) Ved stien fra Eriksbu til Øvre Fjellstul
c) Øst for Lurdalen

7. Hvor ligger turisthytta Ivarsbu?

- a) Mellom Sveinsbu og Sommerseter.
b) Mellom Store og Vesle Stølevann
c) På Blefjell.

8. Hvor hadde Fridtjof Nansen hytte?

- a) Ved Sørkjevatt på Ble
b) Ved Fagerfjell på Ble
c) Ved Veggli Fjellstue

9. Hva heter den «dobbeltdammen» som ligger rett sør for Knutehytta?

- a) Henriksdam b) Jacobs dam c) Knutedammen

10. Løkentjern ligger ved en av KOTs merka stier. Hvilken?

- a) Stien fra Knutehytta til Selsli
b) Stien fra Brånabekk til Lisetrene
c) Stien fra Sveinsbu til Meheia.

Noe om turværet

Når vi skal på tur, vil vi gjerne vite litt om værutsiktene, og i våre dager er det lett å skaffe seg kvalifiserte værmeldinger. I «gamle dager», lenge før Meteorologisk Institutt og yr.no, hadde folk likevel mange måter å «spå» været på. Fenomener i naturen, som atferden til dyr og fugler og hva som skjer med trær, planter og blomster, kunne fortelle om værutsiktene. Her skal vi se på hva folk fikk ut av kråkas oppførsel.

En vanlig oppfatning var at når kråka skriker, blir det ruskevær. Men den kunne også varsle godvær: «Kråke i høyfjellet varsler klarvær» og «Når kråka flyr høyt, blir det fint vær». Den kunne også sørge for et skikkelig langtidsvarsel: «Skriker kråka tidlig en søndags morgen, blir det ei uværsuke».

TDL

Heia bibliotek



Hvis du er på tur i området ved Heia hyttefelt på Meheia og føler et akutt behov for intellektuell påfyll, kan du raskt tilfredsstille det behovet ved å frekventere Heia bibliotek.

TDL

SVAR PÅ TURQUIZ
Svar: 1: c; 2: a; 3: a; 4: c; 5: c; 6: a; 7: b; 8: a; 9: b; 10: b.
8 - 10 riktige: Du er svært godt kjent. Imponerende!
6 - 7 riktige: Du er ganske godt kjent. Absolutt godkjent!
4 - 5 riktige: Dette er vel litt tynt? Finn fram kartet, eller ta en tur!
2 - 3 riktige: Dette er nærmest pinlig...
0 - 1 riktige: Dette er direkte flaut!

Er du kjent i ditt nærtur-område?

SVAR

PÅ TUR MED KOT

KOT har i de seinere åra lansert turkampanjer, både for å få folk ut på tur og for å få de som allerede går på tur, til å oppsøke nye steder. Vi serverer ei lang liste med attraktive og varierte turmål.

Du dokumenterer besøket ved bilder fra turmålet. Dette kan du sende inn på kongsberg@dnt.no eller legge ut på Instagram.

Du kan legge ut bilder på Instagram med #påturmedkot21 og #kongsbergdnt.

Utvalget av turer er variert; noen turer er korte, andre er ganske lange. Ved hver tur følger det forslag til veivalg, men til de aller fleste stedene er det flere muligheter. Bruk kartet!

GOD TUR!

PÅ KARTET «EIKER VEST»:

- 1. NORDRE SVARTSKUREN
Gård nord for Dørsjø. Vei og sti fra Lurdalsveien.
- 2. HALLHYTTA
Sti og vei fra Kjennerudvannet. Vei og sti fra Svarttjernsveien i Lurdalen. Vei fra Dunserudhagan.
- 3. SMEDTJERN
Mellom Skarragravene og Kolbergsetra. Vei og sti fra Svarttjernsveien i Lurdalen. Vei og sti om Dørsjø innerst i Lurdalen.
- 4. SØRENDEN AV VANNET JUNGER
Vei og sti fra Svarttjernsveien i Lurdalen.

PÅ KARTET «BLEFJELL»:

- 5. ØVRE HOLSTEINBUTJØNN
Ved den merka stien mellom Selsli og Bolkesjø.
- 6. GUNNULYSBUBLE
Øst for Storevatn (Langevatn). Sti fra Nordstul parkering. Uten sti fra Vasshølet.
- 7. STORE SOLOËYTJØNN
Sti og skiløype østover fra Sørstul til Søtdalskrysset. Så rett nordover i stiløysa.
- 8. MESETERFJELLBUIN
Rester av steinbuer. Sør-vest for Ormehøgg. Delvis sti.

- 9. STABEKKTJØNN
Omtrent midtveis ved den merka stien fra Numedal kro til Butjønn.

PÅ KARTET «MEHEIA»:

- 10. VIPETO
Seter nord for Elgsjø. Sti fra Elgsjø til Tore Brodden. Derfra vei. Vei vestover fra Hengsvannsveien.
- 11. BJØNNTJØNN
På Fjellstulfjellet. Merka stier fra Jerpetjønns-hovet og Hengsvannsveien.
- 12. RUNDETJERN
Om lag en halv kilometer nord for Søndre Lisetra. Den gamle seterstien fra Jondalen er merka fra Orlistulen. Stier om Søndre Lisetra fra øst, sør og vest.
- 13. FOSSVANNSKOIA
Sti fra Kolsjøhyttene om Pråmvika. Sti fra Kolsjøhyttene om Bjørkeseter. Vei fra Raje.
- 14. KROKTJØNN
Nordvest for Elgsjø. Nordover på vei like vest for kaféen til Vassenden. Deretter på merka sti.
- 15. KNATTEBU
Hytte nord-vest for Barmen. Først langs den merka stien mot Selsli, deretter på umerka sti om Korstjern.





DRAMATISK MØTE: Sterke krefter i spill når hav møter strand ved Mølen.

FOTO: MONA BOTNER NILSEN

Kongsberg og Omegns Turistforening



Kongsberg.dnt.no

Kongsberg og Omegns Turistforening (KOT) har over 2.700 medlemmer. Foreningen har et utstrakt rutenett fra Skrimfjella i sør til Hardangervidda i nord. KOT eier og driver åtte hytter som ligger på **Vegglifjell, Blefjell, Baklifjellet, Sveinsbufjellet og Skrim**. Foreningen har flere aktive turgrupper. Foreningen har over 150 tillitsvalgte som sørger for blant annet et variert turtilbud til alle aldersgrupper, hyttestyrer på alle våre hytter og merking og rydding av stier og ruter, kursing m.m.

Kongsberg og Omegns Turistforening holder til i DNT Tursenter, Kirkegata 12.

Hjemmeside: kongsberg.dnt.no

Telefon: 912 40 477 | **E-post:** kongsberg@dnt.no

Postadresse: Pb. 891, 3606 Kongsberg

Bankgiro: 2291 09 08050



@kot_dnt
#kongsbergdnt



Kongsberg og Omegns
Turistforening

 **Grasrotandelen**



Støtt KOT med
tippekronene dine!
Org.nr.: 881072262